



Podgląd zawartości pliku GML

Informacje o pliku

Nazwa jednostki i identyfikator TERYT: **Łąck (141907) / Powiat płocki / MAZOWIECKIE**

Typ aktu planowania przestrzennego: **plan ogólny gminy (POG)**

Zawartość: **akt planowania przestrzennego lub zbiór aktów planowania przestrzennego**

Raport walidacji pliku



Dane w pliku są zgodne ze schematem aplikacyjnym oraz specyfikacją danych

Walidator wersja: 3.4.1

Plik o idIIP = PL.ZIPPZP.10617_141907-POG_1POG_20241005T164558 w dniu 12.05.2025 jest zgodny ze schematem aplikacyjnym GML Planowanie przestrzenne 2.0 oraz specyfikacją danych.

Adres serwisu: <https://www.gov.pl/zagospodarowanieprzestrzenne>

Adres usługi walidacji: https://aplikacje.gov.pl/app/gov_xml_validator

Zawartość pliku

Dokument zawiera:

Akty planowania przestrzennego: 1

Dokumenty formalne: 1

Strefy planistyczne: 520

Obszary uzupełnienia zabudowy: 190

Informacje ogólne o pliku GML:

Akt planowania przestrzennego

akt planowania przestrzennego	PL.ZIPPZP.10617_141907-POG_1POG_20241005T164558
identifier	https://www.gov.pl/zagospodarowanieprzestrzenne/app/AktPlanowaniaPrzestrzennego/PL.ZIPPZP.10617/141907-POG/1POG/20241005T164558
przestrzen nazw	PL.ZIPPZP.10617/141907-POG
lokalny id	1POG
wersja id	20241005T164558
poczatek wersji obiektu	2024-10-05T16:45:58
tytul	Plan ogólny gminy Łąck
obowiazuje od	2024-10-04
obowiazuje do	obecnie
typ planu	plan ogólny gminy https://www.gov.pl/static/zagospodarowanieprzestrzenne/codelist/TypAktuPlanowaniaPrzestrzennegoKod/planOgolnyGminy
poziom hierarchii	lokalny https://inspire.ec.europa.eu/codelist/LevelOfSpatialPlanValue/local
status	w opracowaniu https://inspire.ec.europa.eu/codelist/ProcessStepGeneralValue/elaboration
modyfikacja	nie

układ odniesienia przestrzennego [EPSG 2178 \(PL - 2000 - 7\)](#)

zasieg przestrzenny



dokument przystępujący https://www.gov.pl/zagospodarowanieprzestrzenne/app/DokumentFormalny/PL.ZIPPZP.10617/141907-POG/II_24_2024_doc_1

wydzielenie planistyczne <https://www.gov.pl/zagospodarowanieprzestrzenne/app/StrefaPlanistyczna/PL.ZIPPZP.10617/141907-POG/1POG-1SO/20241201T143350>

wydzielenie planistyczne <https://www.gov.pl/zagospodarowanieprzestrzenne/app/StrefaPlanistyczna/PL.ZIPPZP.10617/141907-POG/1POG-1SU/20241201T151253>

wydzielenie planistyczne <https://www.gov.pl/zagospodarowanieprzestrzenne/app/StrefaPlanistyczna/PL.ZIPPZP.10617/141907-POG/1POG-1SJ/20241201T141505>

wydzielenie planistyczne <https://www.gov.pl/zagospodarowanieprzestrzenne/app/StrefaPlanistyczna/PL.ZIPPZP.10617/141907-POG/1POG-2SJ/20241201T141806>

wydzielenie planistyczne <https://www.gov.pl/zagospodarowanieprzestrzenne/app/StrefaPlanistyczna/PL.ZIPPZP.10617/141907-POG/1POG-1SZ/20241227T104848>

wydzielenie planistyczne <https://www.gov.pl/zagospodarowanieprzestrzenne/app/StrefaPlanistyczna/PL.ZIPPZP.10617/141907-POG/1POG-3SJ/20241201T142248>

wydzielenie planistyczne <https://www.gov.pl/zagospodarowanieprzestrzenne/app/StrefaPlanistyczna/PL.ZIPPZP.10617/141907-POG/1POG-4SJ/20241201T143343>

wydzielenie planistyczne <https://www.gov.pl/zagospodarowanieprzestrzenne/app/StrefaPlanistyczna/PL.ZIPPZP.10617/141907-POG/1POG-2SZ/20241201T144735>

wydzielenie planistyczne <https://www.gov.pl/zagospodarowanieprzestrzenne/app/StrefaPlanistyczna/PL.ZIPPZP.10617/141907-POG/1POG-5SJ/20241201T144847>

wydzielenie planistyczne <https://www.gov.pl/zagospodarowanieprzestrzenne/app/StrefaPlanistyczna/PL.ZIPPZP.10617/141907-POG/1POG-3SZ/20241201T144948>

wydzielenie planistyczne <https://www.gov.pl/zagospodarowanieprzestrzenne/app/StrefaPlanistyczna/PL.ZIPPZP.10617/141907-POG/1POG-6SJ/20241201T145058>

wydzielenie planistyczne <https://www.gov.pl/zagospodarowanieprzestrzenne/app/StrefaPlanistyczna/PL.ZIPPZP.10617/141907-POG/1POG-4SZ/20241201T145212>

wydzielenie planistyczne	https://www.gov.pl/zagospodarowanieprzestrzenne/app/StrefaPlanistyczna/PL.ZIPPZP.10617/141907-POG/1POG-5SZ/20241201T145412
wydzielenie planistyczne	https://www.gov.pl/zagospodarowanieprzestrzenne/app/StrefaPlanistyczna/PL.ZIPPZP.10617/141907-POG/1POG-6SZ/20241201T145532
wydzielenie planistyczne	https://www.gov.pl/zagospodarowanieprzestrzenne/app/StrefaPlanistyczna/PL.ZIPPZP.10617/141907-POG/1POG-7SZ/20241201T150106
wydzielenie planistyczne	https://www.gov.pl/zagospodarowanieprzestrzenne/app/StrefaPlanistyczna/PL.ZIPPZP.10617/141907-POG/1POG-1SP/20241201T160235
wydzielenie planistyczne	https://www.gov.pl/zagospodarowanieprzestrzenne/app/StrefaPlanistyczna/PL.ZIPPZP.10617/141907-POG/1POG-2SO/20241201T150313
wydzielenie planistyczne	https://www.gov.pl/zagospodarowanieprzestrzenne/app/StrefaPlanistyczna/PL.ZIPPZP.10617/141907-POG/1POG-7SJ/20241201T151341
wydzielenie planistyczne	https://www.gov.pl/zagospodarowanieprzestrzenne/app/StrefaPlanistyczna/PL.ZIPPZP.10617/141907-POG/1POG-8SZ/20241201T151615
wydzielenie planistyczne	https://www.gov.pl/zagospodarowanieprzestrzenne/app/StrefaPlanistyczna/PL.ZIPPZP.10617/141907-POG/1POG-8SJ/20241201T151855
wydzielenie planistyczne	https://www.gov.pl/zagospodarowanieprzestrzenne/app/StrefaPlanistyczna/PL.ZIPPZP.10617/141907-POG/1POG-9SZ/20241201T151946
wydzielenie planistyczne	https://www.gov.pl/zagospodarowanieprzestrzenne/app/StrefaPlanistyczna/PL.ZIPPZP.10617/141907-POG/1POG-3SO/20241201T152136
wydzielenie planistyczne	https://www.gov.pl/zagospodarowanieprzestrzenne/app/StrefaPlanistyczna/PL.ZIPPZP.10617/141907-POG/1POG-9SJ/20241201T153440
wydzielenie planistyczne	https://www.gov.pl/zagospodarowanieprzestrzenne/app/StrefaPlanistyczna/PL.ZIPPZP.10617/141907-POG/1POG-10SJ/20241201T153537
wydzielenie planistyczne	https://www.gov.pl/zagospodarowanieprzestrzenne/app/StrefaPlanistyczna/PL.ZIPPZP.10617/141907-POG/1POG-10SZ/20241201T153735
wydzielenie planistyczne	https://www.gov.pl/zagospodarowanieprzestrzenne/app/StrefaPlanistyczna/PL.ZIPPZP.10617/141907-POG/1POG-11SZ/20241201T154131
wydzielenie planistyczne	https://www.gov.pl/zagospodarowanieprzestrzenne/app/StrefaPlanistyczna/PL.ZIPPZP.10617/141907-POG/1POG-11SJ/20241201T154939
wydzielenie planistyczne	https://www.gov.pl/zagospodarowanieprzestrzenne/app/StrefaPlanistyczna/PL.ZIPPZP.10617/141907-POG/1POG-4SO/20241201T155118
wydzielenie planistyczne	https://www.gov.pl/zagospodarowanieprzestrzenne/app/StrefaPlanistyczna/PL.ZIPPZP.10617/141907-POG/1POG-12SZ/20241201T161214

wydzielenie planistyczne	https://www.gov.pl/zagospodarowanieprzestrzenne/app/StrefaPlanistyczna/PL.ZIPPZP.10617/141907-POG/1POG-1SC/20241201T161539
wydzielenie planistyczne	https://www.gov.pl/zagospodarowanieprzestrzenne/app/StrefaPlanistyczna/PL.ZIPPZP.10617/141907-POG/1POG-22SN/20250430T204010
wydzielenie planistyczne	https://www.gov.pl/zagospodarowanieprzestrzenne/app/StrefaPlanistyczna/PL.ZIPPZP.10617/141907-POG/1POG-3SU/20241201T163854
wydzielenie planistyczne	https://www.gov.pl/zagospodarowanieprzestrzenne/app/StrefaPlanistyczna/PL.ZIPPZP.10617/141907-POG/1POG-2SP/20250108T223317
wydzielenie planistyczne	https://www.gov.pl/zagospodarowanieprzestrzenne/app/StrefaPlanistyczna/PL.ZIPPZP.10617/141907-POG/1POG-12SJ/20241201T165907
wydzielenie planistyczne	https://www.gov.pl/zagospodarowanieprzestrzenne/app/StrefaPlanistyczna/PL.ZIPPZP.10617/141907-POG/1POG-4SU/20241201T171948
wydzielenie planistyczne	https://www.gov.pl/zagospodarowanieprzestrzenne/app/StrefaPlanistyczna/PL.ZIPPZP.10617/141907-POG/1POG-5SU/20241201T172124
wydzielenie planistyczne	https://www.gov.pl/zagospodarowanieprzestrzenne/app/StrefaPlanistyczna/PL.ZIPPZP.10617/141907-POG/1POG-6SU/20241201T172243
wydzielenie planistyczne	https://www.gov.pl/zagospodarowanieprzestrzenne/app/StrefaPlanistyczna/PL.ZIPPZP.10617/141907-POG/1POG-6SO/20241201T172528
wydzielenie planistyczne	https://www.gov.pl/zagospodarowanieprzestrzenne/app/StrefaPlanistyczna/PL.ZIPPZP.10617/141907-POG/1POG-33SO/20250502T184706
wydzielenie planistyczne	https://www.gov.pl/zagospodarowanieprzestrzenne/app/StrefaPlanistyczna/PL.ZIPPZP.10617/141907-POG/1POG-1SK/20241201T190012
wydzielenie planistyczne	https://www.gov.pl/zagospodarowanieprzestrzenne/app/StrefaPlanistyczna/PL.ZIPPZP.10617/141907-POG/1POG-7SU/20241201T180141
wydzielenie planistyczne	https://www.gov.pl/zagospodarowanieprzestrzenne/app/StrefaPlanistyczna/PL.ZIPPZP.10617/141907-POG/1POG-8SU/20241201T180246
wydzielenie planistyczne	https://www.gov.pl/zagospodarowanieprzestrzenne/app/StrefaPlanistyczna/PL.ZIPPZP.10617/141907-POG/1POG-13SJ/20241201T180451
wydzielenie planistyczne	https://www.gov.pl/zagospodarowanieprzestrzenne/app/StrefaPlanistyczna/PL.ZIPPZP.10617/141907-POG/1POG-14SJ/20241201T180534
wydzielenie planistyczne	https://www.gov.pl/zagospodarowanieprzestrzenne/app/StrefaPlanistyczna/PL.ZIPPZP.10617/141907-POG/1POG-9SU/20241201T180950
wydzielenie planistyczne	https://www.gov.pl/zagospodarowanieprzestrzenne/app/StrefaPlanistyczna/PL.ZIPPZP.10617/141907-POG/1POG-10SU/20241201T181238

wydzielenie planistyczne	https://www.gov.pl/zagospodarowanieprzestrzenne/app/StrefaPlanistyczna/PL.ZIPPZP.10617/141907-POG/1POG-4SP/20250512T200233
wydzielenie planistyczne	https://www.gov.pl/zagospodarowanieprzestrzenne/app/StrefaPlanistyczna/PL.ZIPPZP.10617/141907-POG/1POG-4SN/20241201T181620
wydzielenie planistyczne	https://www.gov.pl/zagospodarowanieprzestrzenne/app/StrefaPlanistyczna/PL.ZIPPZP.10617/141907-POG/1POG-5SN/20241201T181744
wydzielenie planistyczne	https://www.gov.pl/zagospodarowanieprzestrzenne/app/StrefaPlanistyczna/PL.ZIPPZP.10617/141907-POG/1POG-11SU/20241201T181846
wydzielenie planistyczne	https://www.gov.pl/zagospodarowanieprzestrzenne/app/StrefaPlanistyczna/PL.ZIPPZP.10617/141907-POG/1POG-12SU/20241201T181958
wydzielenie planistyczne	https://www.gov.pl/zagospodarowanieprzestrzenne/app/StrefaPlanistyczna/PL.ZIPPZP.10617/141907-POG/1POG-13SU/20241201T182414
wydzielenie planistyczne	https://www.gov.pl/zagospodarowanieprzestrzenne/app/StrefaPlanistyczna/PL.ZIPPZP.10617/141907-POG/1POG-15SJ/20241201T182516
wydzielenie planistyczne	https://www.gov.pl/zagospodarowanieprzestrzenne/app/StrefaPlanistyczna/PL.ZIPPZP.10617/141907-POG/1POG-16SJ/20241201T182757
wydzielenie planistyczne	https://www.gov.pl/zagospodarowanieprzestrzenne/app/StrefaPlanistyczna/PL.ZIPPZP.10617/141907-POG/1POG-14SU/20250104T190332
wydzielenie planistyczne	https://www.gov.pl/zagospodarowanieprzestrzenne/app/StrefaPlanistyczna/PL.ZIPPZP.10617/141907-POG/1POG-1SW/20241201T193016
wydzielenie planistyczne	https://www.gov.pl/zagospodarowanieprzestrzenne/app/StrefaPlanistyczna/PL.ZIPPZP.10617/141907-POG/1POG-15SU/20241201T183146
wydzielenie planistyczne	https://www.gov.pl/zagospodarowanieprzestrzenne/app/StrefaPlanistyczna/PL.ZIPPZP.10617/141907-POG/1POG-17SJ/20241201T183252
wydzielenie planistyczne	https://www.gov.pl/zagospodarowanieprzestrzenne/app/StrefaPlanistyczna/PL.ZIPPZP.10617/141907-POG/1POG-18SJ/20241201T183404
wydzielenie planistyczne	https://www.gov.pl/zagospodarowanieprzestrzenne/app/StrefaPlanistyczna/PL.ZIPPZP.10617/141907-POG/1POG-19SJ/20241201T183851
wydzielenie planistyczne	https://www.gov.pl/zagospodarowanieprzestrzenne/app/StrefaPlanistyczna/PL.ZIPPZP.10617/141907-POG/1POG-20SJ/20241201T184150
wydzielenie planistyczne	https://www.gov.pl/zagospodarowanieprzestrzenne/app/StrefaPlanistyczna/PL.ZIPPZP.10617/141907-POG/1POG-2SW/20241201T184352
wydzielenie planistyczne	https://www.gov.pl/zagospodarowanieprzestrzenne/app/StrefaPlanistyczna/PL.ZIPPZP.10617/141907-POG/1POG-16SU/20241201T190731

wydzielenie planistyczne	https://www.gov.pl/zagospodarowanieprzestrzenne/app/StrefaPlanistyczna/PL.ZIPPZP.10617/141907-POG/1POG-1SI/20241201T190944
wydzielenie planistyczne	https://www.gov.pl/zagospodarowanieprzestrzenne/app/StrefaPlanistyczna/PL.ZIPPZP.10617/141907-POG/1POG-21SJ/20241201T191146
wydzielenie planistyczne	https://www.gov.pl/zagospodarowanieprzestrzenne/app/StrefaPlanistyczna/PL.ZIPPZP.10617/141907-POG/1POG-22SJ/20241201T191245
wydzielenie planistyczne	https://www.gov.pl/zagospodarowanieprzestrzenne/app/StrefaPlanistyczna/PL.ZIPPZP.10617/141907-POG/1POG-6SN/20241201T191351
wydzielenie planistyczne	https://www.gov.pl/zagospodarowanieprzestrzenne/app/StrefaPlanistyczna/PL.ZIPPZP.10617/141907-POG/1POG-8SO/20241201T191726
wydzielenie planistyczne	https://www.gov.pl/zagospodarowanieprzestrzenne/app/StrefaPlanistyczna/PL.ZIPPZP.10617/141907-POG/1POG-2SK/20241201T200614
wydzielenie planistyczne	https://www.gov.pl/zagospodarowanieprzestrzenne/app/StrefaPlanistyczna/PL.ZIPPZP.10617/141907-POG/1POG-9SO/20241218T195734
wydzielenie planistyczne	https://www.gov.pl/zagospodarowanieprzestrzenne/app/StrefaPlanistyczna/PL.ZIPPZP.10617/141907-POG/1POG-10SO/20241201T203621
wydzielenie planistyczne	https://www.gov.pl/zagospodarowanieprzestrzenne/app/StrefaPlanistyczna/PL.ZIPPZP.10617/141907-POG/1POG-11SO/20241201T205118
wydzielenie planistyczne	https://www.gov.pl/zagospodarowanieprzestrzenne/app/StrefaPlanistyczna/PL.ZIPPZP.10617/141907-POG/1POG-13SZ/20241201T210836
wydzielenie planistyczne	https://www.gov.pl/zagospodarowanieprzestrzenne/app/StrefaPlanistyczna/PL.ZIPPZP.10617/141907-POG/1POG-14SZ/20241201T210923
wydzielenie planistyczne	https://www.gov.pl/zagospodarowanieprzestrzenne/app/StrefaPlanistyczna/PL.ZIPPZP.10617/141907-POG/1POG-23SJ/20241201T211017
wydzielenie planistyczne	https://www.gov.pl/zagospodarowanieprzestrzenne/app/StrefaPlanistyczna/PL.ZIPPZP.10617/141907-POG/1POG-24SJ/20241201T211428
wydzielenie planistyczne	https://www.gov.pl/zagospodarowanieprzestrzenne/app/StrefaPlanistyczna/PL.ZIPPZP.10617/141907-POG/1POG-15SZ/20241201T211935
wydzielenie planistyczne	https://www.gov.pl/zagospodarowanieprzestrzenne/app/StrefaPlanistyczna/PL.ZIPPZP.10617/141907-POG/1POG-12SO/20241201T212036
wydzielenie planistyczne	https://www.gov.pl/zagospodarowanieprzestrzenne/app/StrefaPlanistyczna/PL.ZIPPZP.10617/141907-POG/1POG-16SZ/20241201T212508
wydzielenie planistyczne	https://www.gov.pl/zagospodarowanieprzestrzenne/app/StrefaPlanistyczna/PL.ZIPPZP.10617/141907-POG/1POG-25SJ/20241201T212624

wydzielenie planistyczne	https://www.gov.pl/zagospodarowanieprzestrzenne/app/StrefaPlanistyczna/PL.ZIPPZP.10617/141907-POG/1POG-17SZ/20241201T213303
wydzielenie planistyczne	https://www.gov.pl/zagospodarowanieprzestrzenne/app/StrefaPlanistyczna/PL.ZIPPZP.10617/141907-POG/1POG-26SJ/20241201T213346
wydzielenie planistyczne	https://www.gov.pl/zagospodarowanieprzestrzenne/app/StrefaPlanistyczna/PL.ZIPPZP.10617/141907-POG/1POG-13SO/20250104T184554
wydzielenie planistyczne	https://www.gov.pl/zagospodarowanieprzestrzenne/app/StrefaPlanistyczna/PL.ZIPPZP.10617/141907-POG/1POG-7SN/20241202T180449
wydzielenie planistyczne	https://www.gov.pl/zagospodarowanieprzestrzenne/app/StrefaPlanistyczna/PL.ZIPPZP.10617/141907-POG/1POG-17SU/20241202T182711
wydzielenie planistyczne	https://www.gov.pl/zagospodarowanieprzestrzenne/app/StrefaPlanistyczna/PL.ZIPPZP.10617/141907-POG/1POG-8SN/20241202T182950
wydzielenie planistyczne	https://www.gov.pl/zagospodarowanieprzestrzenne/app/StrefaPlanistyczna/PL.ZIPPZP.10617/141907-POG/1POG-28SJ/20241202T190242
wydzielenie planistyczne	https://www.gov.pl/zagospodarowanieprzestrzenne/app/StrefaPlanistyczna/PL.ZIPPZP.10617/141907-POG/1POG-29SJ/20241202T191308
wydzielenie planistyczne	https://www.gov.pl/zagospodarowanieprzestrzenne/app/StrefaPlanistyczna/PL.ZIPPZP.10617/141907-POG/1POG-14SO/20241202T191908
wydzielenie planistyczne	https://www.gov.pl/zagospodarowanieprzestrzenne/app/StrefaPlanistyczna/PL.ZIPPZP.10617/141907-POG/1POG-30SJ/20241202T192808
wydzielenie planistyczne	https://www.gov.pl/zagospodarowanieprzestrzenne/app/StrefaPlanistyczna/PL.ZIPPZP.10617/141907-POG/1POG-31SJ/20241202T192946
wydzielenie planistyczne	https://www.gov.pl/zagospodarowanieprzestrzenne/app/StrefaPlanistyczna/PL.ZIPPZP.10617/141907-POG/1POG-32SJ/20241202T200655
wydzielenie planistyczne	https://www.gov.pl/zagospodarowanieprzestrzenne/app/StrefaPlanistyczna/PL.ZIPPZP.10617/141907-POG/1POG-15SO/20241202T201044
wydzielenie planistyczne	https://www.gov.pl/zagospodarowanieprzestrzenne/app/StrefaPlanistyczna/PL.ZIPPZP.10617/141907-POG/1POG-33SJ/20241202T203731
wydzielenie planistyczne	https://www.gov.pl/zagospodarowanieprzestrzenne/app/StrefaPlanistyczna/PL.ZIPPZP.10617/141907-POG/1POG-34SJ/20250104T195206
wydzielenie planistyczne	https://www.gov.pl/zagospodarowanieprzestrzenne/app/StrefaPlanistyczna/PL.ZIPPZP.10617/141907-POG/1POG-9SN/20241202T205534
wydzielenie planistyczne	https://www.gov.pl/zagospodarowanieprzestrzenne/app/StrefaPlanistyczna/PL.ZIPPZP.10617/141907-POG/1POG-16SO/20241202T205941

wydzielenie planistyczne	https://www.gov.pl/zagospodarowanieprzestrzenne/app/StrefaPlanistyczna/PL.ZIPPZP.10617/141907-POG/1POG-35SJ/20241202T210928
wydzielenie planistyczne	https://www.gov.pl/zagospodarowanieprzestrzenne/app/StrefaPlanistyczna/PL.ZIPPZP.10617/141907-POG/1POG-36SJ/20241202T211201
wydzielenie planistyczne	https://www.gov.pl/zagospodarowanieprzestrzenne/app/StrefaPlanistyczna/PL.ZIPPZP.10617/141907-POG/1POG-37SJ/20241202T211845
wydzielenie planistyczne	https://www.gov.pl/zagospodarowanieprzestrzenne/app/StrefaPlanistyczna/PL.ZIPPZP.10617/141907-POG/1POG-17SO/20241202T212156
wydzielenie planistyczne	https://www.gov.pl/zagospodarowanieprzestrzenne/app/StrefaPlanistyczna/PL.ZIPPZP.10617/141907-POG/1POG-8SP/20241227T112147
wydzielenie planistyczne	https://www.gov.pl/zagospodarowanieprzestrzenne/app/StrefaPlanistyczna/PL.ZIPPZP.10617/141907-POG/1POG-38SJ/20241227T112003
wydzielenie planistyczne	https://www.gov.pl/zagospodarowanieprzestrzenne/app/StrefaPlanistyczna/PL.ZIPPZP.10617/141907-POG/1POG-39SJ/20241202T212759
wydzielenie planistyczne	https://www.gov.pl/zagospodarowanieprzestrzenne/app/StrefaPlanistyczna/PL.ZIPPZP.10617/141907-POG/1POG-18SO/20241202T213152
wydzielenie planistyczne	https://www.gov.pl/zagospodarowanieprzestrzenne/app/StrefaPlanistyczna/PL.ZIPPZP.10617/141907-POG/1POG-10SN/20241203T071950
wydzielenie planistyczne	https://www.gov.pl/zagospodarowanieprzestrzenne/app/StrefaPlanistyczna/PL.ZIPPZP.10617/141907-POG/1POG-40SJ/20241203T072631
wydzielenie planistyczne	https://www.gov.pl/zagospodarowanieprzestrzenne/app/StrefaPlanistyczna/PL.ZIPPZP.10617/141907-POG/1POG-11SN/20241203T072807
wydzielenie planistyczne	https://www.gov.pl/zagospodarowanieprzestrzenne/app/StrefaPlanistyczna/PL.ZIPPZP.10617/141907-POG/1POG-41SJ/20241203T073557
wydzielenie planistyczne	https://www.gov.pl/zagospodarowanieprzestrzenne/app/StrefaPlanistyczna/PL.ZIPPZP.10617/141907-POG/1POG-42SJ/20241203T074238
wydzielenie planistyczne	https://www.gov.pl/zagospodarowanieprzestrzenne/app/StrefaPlanistyczna/PL.ZIPPZP.10617/141907-POG/1POG-43SJ/20241203T074540
wydzielenie planistyczne	https://www.gov.pl/zagospodarowanieprzestrzenne/app/StrefaPlanistyczna/PL.ZIPPZP.10617/141907-POG/1POG-44SJ/20241203T074828
wydzielenie planistyczne	https://www.gov.pl/zagospodarowanieprzestrzenne/app/StrefaPlanistyczna/PL.ZIPPZP.10617/141907-POG/1POG-45SJ/20241203T075038
wydzielenie planistyczne	https://www.gov.pl/zagospodarowanieprzestrzenne/app/StrefaPlanistyczna/PL.ZIPPZP.10617/141907-POG/1POG-19SO/20241203T075931

wydzielenie planistyczne	https://www.gov.pl/zagospodarowanieprzestrzenne/app/StrefaPlanistyczna/PL.ZIPPZP.10617/141907-POG/1POG-19SU/20241203T080508
wydzielenie planistyczne	https://www.gov.pl/zagospodarowanieprzestrzenne/app/StrefaPlanistyczna/PL.ZIPPZP.10617/141907-POG/1POG-12SN/20241203T080837
wydzielenie planistyczne	https://www.gov.pl/zagospodarowanieprzestrzenne/app/StrefaPlanistyczna/PL.ZIPPZP.10617/141907-POG/1POG-20SO/20241203T081110
wydzielenie planistyczne	https://www.gov.pl/zagospodarowanieprzestrzenne/app/StrefaPlanistyczna/PL.ZIPPZP.10617/141907-POG/1POG-46SJ/20241203T081414
wydzielenie planistyczne	https://www.gov.pl/zagospodarowanieprzestrzenne/app/StrefaPlanistyczna/PL.ZIPPZP.10617/141907-POG/1POG-47SJ/20241203T081945
wydzielenie planistyczne	https://www.gov.pl/zagospodarowanieprzestrzenne/app/StrefaPlanistyczna/PL.ZIPPZP.10617/141907-POG/1POG-14SN/20241203T085146
wydzielenie planistyczne	https://www.gov.pl/zagospodarowanieprzestrzenne/app/StrefaPlanistyczna/PL.ZIPPZP.10617/141907-POG/1POG-48SJ/20241203T085928
wydzielenie planistyczne	https://www.gov.pl/zagospodarowanieprzestrzenne/app/StrefaPlanistyczna/PL.ZIPPZP.10617/141907-POG/1POG-49SJ/20241203T102108
wydzielenie planistyczne	https://www.gov.pl/zagospodarowanieprzestrzenne/app/StrefaPlanistyczna/PL.ZIPPZP.10617/141907-POG/1POG-50SJ/20241203T103442
wydzielenie planistyczne	https://www.gov.pl/zagospodarowanieprzestrzenne/app/StrefaPlanistyczna/PL.ZIPPZP.10617/141907-POG/1POG-51SJ/20241203T103706
wydzielenie planistyczne	https://www.gov.pl/zagospodarowanieprzestrzenne/app/StrefaPlanistyczna/PL.ZIPPZP.10617/141907-POG/1POG-19SZ/20241203T104619
wydzielenie planistyczne	https://www.gov.pl/zagospodarowanieprzestrzenne/app/StrefaPlanistyczna/PL.ZIPPZP.10617/141907-POG/1POG-20SZ/20241203T104718
wydzielenie planistyczne	https://www.gov.pl/zagospodarowanieprzestrzenne/app/StrefaPlanistyczna/PL.ZIPPZP.10617/141907-POG/1POG-52SJ/20241203T104819
wydzielenie planistyczne	https://www.gov.pl/zagospodarowanieprzestrzenne/app/StrefaPlanistyczna/PL.ZIPPZP.10617/141907-POG/1POG-53SJ/20241203T105336
wydzielenie planistyczne	https://www.gov.pl/zagospodarowanieprzestrzenne/app/StrefaPlanistyczna/PL.ZIPPZP.10617/141907-POG/1POG-54SJ/20241203T110530
wydzielenie planistyczne	https://www.gov.pl/zagospodarowanieprzestrzenne/app/StrefaPlanistyczna/PL.ZIPPZP.10617/141907-POG/1POG-55SJ/20241203T110804
wydzielenie planistyczne	https://www.gov.pl/zagospodarowanieprzestrzenne/app/StrefaPlanistyczna/PL.ZIPPZP.10617/141907-POG/1POG-56SJ/20241203T111156

wydzielenie planistyczne	https://www.gov.pl/zagospodarowanieprzestrzenne/app/StrefaPlanistyczna/PL.ZIPPZP.10617/141907-POG/1POG-21SZ/20241203T111420
wydzielenie planistyczne	https://www.gov.pl/zagospodarowanieprzestrzenne/app/StrefaPlanistyczna/PL.ZIPPZP.10617/141907-POG/1POG-21SO/20241203T111706
wydzielenie planistyczne	https://www.gov.pl/zagospodarowanieprzestrzenne/app/StrefaPlanistyczna/PL.ZIPPZP.10617/141907-POG/1POG-57SJ/20241203T141658
wydzielenie planistyczne	https://www.gov.pl/zagospodarowanieprzestrzenne/app/StrefaPlanistyczna/PL.ZIPPZP.10617/141907-POG/1POG-58SJ/20241203T142046
wydzielenie planistyczne	https://www.gov.pl/zagospodarowanieprzestrzenne/app/StrefaPlanistyczna/PL.ZIPPZP.10617/141907-POG/1POG-59SJ/20241203T142146
wydzielenie planistyczne	https://www.gov.pl/zagospodarowanieprzestrzenne/app/StrefaPlanistyczna/PL.ZIPPZP.10617/141907-POG/1POG-60SJ/20241203T142313
wydzielenie planistyczne	https://www.gov.pl/zagospodarowanieprzestrzenne/app/StrefaPlanistyczna/PL.ZIPPZP.10617/141907-POG/1POG-61SJ/20250104T192051
wydzielenie planistyczne	https://www.gov.pl/zagospodarowanieprzestrzenne/app/StrefaPlanistyczna/PL.ZIPPZP.10617/141907-POG/1POG-62SJ/20241203T132442
wydzielenie planistyczne	https://www.gov.pl/zagospodarowanieprzestrzenne/app/StrefaPlanistyczna/PL.ZIPPZP.10617/141907-POG/1POG-63SJ/20241203T142604
wydzielenie planistyczne	https://www.gov.pl/zagospodarowanieprzestrzenne/app/StrefaPlanistyczna/PL.ZIPPZP.10617/141907-POG/1POG-22SO/20241203T151712
wydzielenie planistyczne	https://www.gov.pl/zagospodarowanieprzestrzenne/app/StrefaPlanistyczna/PL.ZIPPZP.10617/141907-POG/1POG-23SO/20241203T152018
wydzielenie planistyczne	https://www.gov.pl/zagospodarowanieprzestrzenne/app/StrefaPlanistyczna/PL.ZIPPZP.10617/141907-POG/1POG-64SJ/20241203T152649
wydzielenie planistyczne	https://www.gov.pl/zagospodarowanieprzestrzenne/app/StrefaPlanistyczna/PL.ZIPPZP.10617/141907-POG/1POG-65SJ/20241203T152758
wydzielenie planistyczne	https://www.gov.pl/zagospodarowanieprzestrzenne/app/StrefaPlanistyczna/PL.ZIPPZP.10617/141907-POG/1POG-55P/20241203T153259
wydzielenie planistyczne	https://www.gov.pl/zagospodarowanieprzestrzenne/app/StrefaPlanistyczna/PL.ZIPPZP.10617/141907-POG/1POG-66SJ/20241203T153441
wydzielenie planistyczne	https://www.gov.pl/zagospodarowanieprzestrzenne/app/StrefaPlanistyczna/PL.ZIPPZP.10617/141907-POG/1POG-20SU/20241203T153652
wydzielenie planistyczne	https://www.gov.pl/zagospodarowanieprzestrzenne/app/StrefaPlanistyczna/PL.ZIPPZP.10617/141907-POG/1POG-21SU/20241203T153756

wydzielenie planistyczne	https://www.gov.pl/zagospodarowanieprzestrzenne/app/StrefaPlanistyczna/PL.ZIPPZP.10617/141907-POG/1POG-67SJ/20241203T153844
wydzielenie planistyczne	https://www.gov.pl/zagospodarowanieprzestrzenne/app/StrefaPlanistyczna/PL.ZIPPZP.10617/141907-POG/1POG-68SJ/20241203T154050
wydzielenie planistyczne	https://www.gov.pl/zagospodarowanieprzestrzenne/app/StrefaPlanistyczna/PL.ZIPPZP.10617/141907-POG/1POG-69SJ/20241203T154726
wydzielenie planistyczne	https://www.gov.pl/zagospodarowanieprzestrzenne/app/StrefaPlanistyczna/PL.ZIPPZP.10617/141907-POG/1POG-22SU/20241203T154900
wydzielenie planistyczne	https://www.gov.pl/zagospodarowanieprzestrzenne/app/StrefaPlanistyczna/PL.ZIPPZP.10617/141907-POG/1POG-70SJ/20241203T155026
wydzielenie planistyczne	https://www.gov.pl/zagospodarowanieprzestrzenne/app/StrefaPlanistyczna/PL.ZIPPZP.10617/141907-POG/1POG-23SU/20241203T155159
wydzielenie planistyczne	https://www.gov.pl/zagospodarowanieprzestrzenne/app/StrefaPlanistyczna/PL.ZIPPZP.10617/141907-POG/1POG-71SJ/20241203T155241
wydzielenie planistyczne	https://www.gov.pl/zagospodarowanieprzestrzenne/app/StrefaPlanistyczna/PL.ZIPPZP.10617/141907-POG/1POG-72SJ/20241203T155449
wydzielenie planistyczne	https://www.gov.pl/zagospodarowanieprzestrzenne/app/StrefaPlanistyczna/PL.ZIPPZP.10617/141907-POG/1POG-73SJ/20241203T155549
wydzielenie planistyczne	https://www.gov.pl/zagospodarowanieprzestrzenne/app/StrefaPlanistyczna/PL.ZIPPZP.10617/141907-POG/1POG-15SN/20241203T155708
wydzielenie planistyczne	https://www.gov.pl/zagospodarowanieprzestrzenne/app/StrefaPlanistyczna/PL.ZIPPZP.10617/141907-POG/1POG-74SJ/20241203T161219
wydzielenie planistyczne	https://www.gov.pl/zagospodarowanieprzestrzenne/app/StrefaPlanistyczna/PL.ZIPPZP.10617/141907-POG/1POG-75SJ/20241203T162546
wydzielenie planistyczne	https://www.gov.pl/zagospodarowanieprzestrzenne/app/StrefaPlanistyczna/PL.ZIPPZP.10617/141907-POG/1POG-24SO/20241203T162744
wydzielenie planistyczne	https://www.gov.pl/zagospodarowanieprzestrzenne/app/StrefaPlanistyczna/PL.ZIPPZP.10617/141907-POG/1POG-76SJ/20241203T165037
wydzielenie planistyczne	https://www.gov.pl/zagospodarowanieprzestrzenne/app/StrefaPlanistyczna/PL.ZIPPZP.10617/141907-POG/1POG-77SJ/20241203T165242
wydzielenie planistyczne	https://www.gov.pl/zagospodarowanieprzestrzenne/app/StrefaPlanistyczna/PL.ZIPPZP.10617/141907-POG/1POG-78SJ/20241203T165438
wydzielenie planistyczne	https://www.gov.pl/zagospodarowanieprzestrzenne/app/StrefaPlanistyczna/PL.ZIPPZP.10617/141907-POG/1POG-79SJ/20241203T165708

wydzielenie planistyczne	https://www.gov.pl/zagospodarowanieprzestrzenne/app/StrefaPlanistyczna/PL.ZIPPZP.10617/141907-POG/1POG-22SZ/20241203T170227
wydzielenie planistyczne	https://www.gov.pl/zagospodarowanieprzestrzenne/app/StrefaPlanistyczna/PL.ZIPPZP.10617/141907-POG/1POG-80SJ/20241203T170332
wydzielenie planistyczne	https://www.gov.pl/zagospodarowanieprzestrzenne/app/StrefaPlanistyczna/PL.ZIPPZP.10617/141907-POG/1POG-81SJ/20241203T170434
wydzielenie planistyczne	https://www.gov.pl/zagospodarowanieprzestrzenne/app/StrefaPlanistyczna/PL.ZIPPZP.10617/141907-POG/1POG-82SJ/20241203T170716
wydzielenie planistyczne	https://www.gov.pl/zagospodarowanieprzestrzenne/app/StrefaPlanistyczna/PL.ZIPPZP.10617/141907-POG/1POG-23SZ/20241203T171416
wydzielenie planistyczne	https://www.gov.pl/zagospodarowanieprzestrzenne/app/StrefaPlanistyczna/PL.ZIPPZP.10617/141907-POG/1POG-83SJ/20241203T171515
wydzielenie planistyczne	https://www.gov.pl/zagospodarowanieprzestrzenne/app/StrefaPlanistyczna/PL.ZIPPZP.10617/141907-POG/1POG-84SJ/20241203T171703
wydzielenie planistyczne	https://www.gov.pl/zagospodarowanieprzestrzenne/app/StrefaPlanistyczna/PL.ZIPPZP.10617/141907-POG/1POG-85SJ/20241203T172004
wydzielenie planistyczne	https://www.gov.pl/zagospodarowanieprzestrzenne/app/StrefaPlanistyczna/PL.ZIPPZP.10617/141907-POG/1POG-86SJ/20241203T172048
wydzielenie planistyczne	https://www.gov.pl/zagospodarowanieprzestrzenne/app/StrefaPlanistyczna/PL.ZIPPZP.10617/141907-POG/1POG-87SJ/20241203T172250
wydzielenie planistyczne	https://www.gov.pl/zagospodarowanieprzestrzenne/app/StrefaPlanistyczna/PL.ZIPPZP.10617/141907-POG/1POG-88SJ/20241203T172354
wydzielenie planistyczne	https://www.gov.pl/zagospodarowanieprzestrzenne/app/StrefaPlanistyczna/PL.ZIPPZP.10617/141907-POG/1POG-25SO/20241203T172615
wydzielenie planistyczne	https://www.gov.pl/zagospodarowanieprzestrzenne/app/StrefaPlanistyczna/PL.ZIPPZP.10617/141907-POG/1POG-89SJ/20241203T174731
wydzielenie planistyczne	https://www.gov.pl/zagospodarowanieprzestrzenne/app/StrefaPlanistyczna/PL.ZIPPZP.10617/141907-POG/1POG-90SJ/20241203T175042
wydzielenie planistyczne	https://www.gov.pl/zagospodarowanieprzestrzenne/app/StrefaPlanistyczna/PL.ZIPPZP.10617/141907-POG/1POG-24SU/20241203T175208
wydzielenie planistyczne	https://www.gov.pl/zagospodarowanieprzestrzenne/app/StrefaPlanistyczna/PL.ZIPPZP.10617/141907-POG/1POG-25SU/20241203T175314
wydzielenie planistyczne	https://www.gov.pl/zagospodarowanieprzestrzenne/app/StrefaPlanistyczna/PL.ZIPPZP.10617/141907-POG/1POG-16SN/20241203T175633

wydzielenie planistyczne	https://www.gov.pl/zagospodarowanieprzestrzenne/app/StrefaPlanistyczna/PL.ZIPPZP.10617/141907-POG/1POG-91SJ/20241203T175743
wydzielenie planistyczne	https://www.gov.pl/zagospodarowanieprzestrzenne/app/StrefaPlanistyczna/PL.ZIPPZP.10617/141907-POG/1POG-26SO/20241203T185846
wydzielenie planistyczne	https://www.gov.pl/zagospodarowanieprzestrzenne/app/StrefaPlanistyczna/PL.ZIPPZP.10617/141907-POG/1POG-27SO/20241203T190219
wydzielenie planistyczne	https://www.gov.pl/zagospodarowanieprzestrzenne/app/StrefaPlanistyczna/PL.ZIPPZP.10617/141907-POG/1POG-28SO/20241203T191211
wydzielenie planistyczne	https://www.gov.pl/zagospodarowanieprzestrzenne/app/StrefaPlanistyczna/PL.ZIPPZP.10617/141907-POG/1POG-55SZ/20250501T213021
wydzielenie planistyczne	https://www.gov.pl/zagospodarowanieprzestrzenne/app/StrefaPlanistyczna/PL.ZIPPZP.10617/141907-POG/1POG-93SJ/20241204T193836
wydzielenie planistyczne	https://www.gov.pl/zagospodarowanieprzestrzenne/app/StrefaPlanistyczna/PL.ZIPPZP.10617/141907-POG/1POG-94SJ/20241204T193943
wydzielenie planistyczne	https://www.gov.pl/zagospodarowanieprzestrzenne/app/StrefaPlanistyczna/PL.ZIPPZP.10617/141907-POG/1POG-95SJ/20241205T181455
wydzielenie planistyczne	https://www.gov.pl/zagospodarowanieprzestrzenne/app/StrefaPlanistyczna/PL.ZIPPZP.10617/141907-POG/1POG-96SJ/20241205T182220
wydzielenie planistyczne	https://www.gov.pl/zagospodarowanieprzestrzenne/app/StrefaPlanistyczna/PL.ZIPPZP.10617/141907-POG/1POG-24SZ/20241205T183040
wydzielenie planistyczne	https://www.gov.pl/zagospodarowanieprzestrzenne/app/StrefaPlanistyczna/PL.ZIPPZP.10617/141907-POG/1POG-97SJ/20241205T183436
wydzielenie planistyczne	https://www.gov.pl/zagospodarowanieprzestrzenne/app/StrefaPlanistyczna/PL.ZIPPZP.10617/141907-POG/1POG-98SJ/20241205T183746
wydzielenie planistyczne	https://www.gov.pl/zagospodarowanieprzestrzenne/app/StrefaPlanistyczna/PL.ZIPPZP.10617/141907-POG/1POG-99SJ/20241205T183853
wydzielenie planistyczne	https://www.gov.pl/zagospodarowanieprzestrzenne/app/StrefaPlanistyczna/PL.ZIPPZP.10617/141907-POG/1POG-100SJ/20241205T184310
wydzielenie planistyczne	https://www.gov.pl/zagospodarowanieprzestrzenne/app/StrefaPlanistyczna/PL.ZIPPZP.10617/141907-POG/1POG-101SJ/20241205T184442
wydzielenie planistyczne	https://www.gov.pl/zagospodarowanieprzestrzenne/app/StrefaPlanistyczna/PL.ZIPPZP.10617/141907-POG/1POG-102SJ/20241205T184558
wydzielenie planistyczne	https://www.gov.pl/zagospodarowanieprzestrzenne/app/StrefaPlanistyczna/PL.ZIPPZP.10617/141907-POG/1POG-103SJ/20241205T184722

wydzielenie planistyczne	https://www.gov.pl/zagospodarowanieprzestrzenne/app/StrefaPlanistyczna/PL.ZIPPZP.10617/141907-POG/1POG-180SJ/20250430T200648
wydzielenie planistyczne	https://www.gov.pl/zagospodarowanieprzestrzenne/app/StrefaPlanistyczna/PL.ZIPPZP.10617/141907-POG/1POG-105SJ/20241208T092457
wydzielenie planistyczne	https://www.gov.pl/zagospodarowanieprzestrzenne/app/StrefaPlanistyczna/PL.ZIPPZP.10617/141907-POG/1POG-106SJ/20241208T093444
wydzielenie planistyczne	https://www.gov.pl/zagospodarowanieprzestrzenne/app/StrefaPlanistyczna/PL.ZIPPZP.10617/141907-POG/1POG-25SZ/20241208T094619
wydzielenie planistyczne	https://www.gov.pl/zagospodarowanieprzestrzenne/app/StrefaPlanistyczna/PL.ZIPPZP.10617/141907-POG/1POG-107SJ/20241208T115547
wydzielenie planistyczne	https://www.gov.pl/zagospodarowanieprzestrzenne/app/StrefaPlanistyczna/PL.ZIPPZP.10617/141907-POG/1POG-108SJ/20241208T120110
wydzielenie planistyczne	https://www.gov.pl/zagospodarowanieprzestrzenne/app/StrefaPlanistyczna/PL.ZIPPZP.10617/141907-POG/1POG-6SP/20241212T191010
wydzielenie planistyczne	https://www.gov.pl/zagospodarowanieprzestrzenne/app/StrefaPlanistyczna/PL.ZIPPZP.10617/141907-POG/1POG-59SZ/20250502T180818
wydzielenie planistyczne	https://www.gov.pl/zagospodarowanieprzestrzenne/app/StrefaPlanistyczna/PL.ZIPPZP.10617/141907-POG/1POG-110SJ/20241208T133743
wydzielenie planistyczne	https://www.gov.pl/zagospodarowanieprzestrzenne/app/StrefaPlanistyczna/PL.ZIPPZP.10617/141907-POG/1POG-111SJ/20250511T153100
wydzielenie planistyczne	https://www.gov.pl/zagospodarowanieprzestrzenne/app/StrefaPlanistyczna/PL.ZIPPZP.10617/141907-POG/1POG-112SJ/20241208T134439
wydzielenie planistyczne	https://www.gov.pl/zagospodarowanieprzestrzenne/app/StrefaPlanistyczna/PL.ZIPPZP.10617/141907-POG/1POG-114SJ/20241208T134923
wydzielenie planistyczne	https://www.gov.pl/zagospodarowanieprzestrzenne/app/StrefaPlanistyczna/PL.ZIPPZP.10617/141907-POG/1POG-115SJ/20241208T135418
wydzielenie planistyczne	https://www.gov.pl/zagospodarowanieprzestrzenne/app/StrefaPlanistyczna/PL.ZIPPZP.10617/141907-POG/1POG-116SJ/20241208T143926
wydzielenie planistyczne	https://www.gov.pl/zagospodarowanieprzestrzenne/app/StrefaPlanistyczna/PL.ZIPPZP.10617/141907-POG/1POG-2SU/20241201T163640
wydzielenie planistyczne	https://www.gov.pl/zagospodarowanieprzestrzenne/app/StrefaPlanistyczna/PL.ZIPPZP.10617/141907-POG/1POG-3SK/20241208T161413
wydzielenie planistyczne	https://www.gov.pl/zagospodarowanieprzestrzenne/app/StrefaPlanistyczna/PL.ZIPPZP.10617/141907-POG/1POG-27SZ/20241208T173702

wydzielenie planistyczne	https://www.gov.pl/zagospodarowanieprzestrzenne/app/StrefaPlanistyczna/PL.ZIPPZP.10617/141907-POG/1POG-117SJ/20241208T173743
wydzielenie planistyczne	https://www.gov.pl/zagospodarowanieprzestrzenne/app/StrefaPlanistyczna/PL.ZIPPZP.10617/141907-POG/1POG-118SJ/20241208T174717
wydzielenie planistyczne	https://www.gov.pl/zagospodarowanieprzestrzenne/app/StrefaPlanistyczna/PL.ZIPPZP.10617/141907-POG/1POG-119SJ/20241208T174803
wydzielenie planistyczne	https://www.gov.pl/zagospodarowanieprzestrzenne/app/StrefaPlanistyczna/PL.ZIPPZP.10617/141907-POG/1POG-120SJ/20241208T175505
wydzielenie planistyczne	https://www.gov.pl/zagospodarowanieprzestrzenne/app/StrefaPlanistyczna/PL.ZIPPZP.10617/141907-POG/1POG-27SU/20241211T195207
wydzielenie planistyczne	https://www.gov.pl/zagospodarowanieprzestrzenne/app/StrefaPlanistyczna/PL.ZIPPZP.10617/141907-POG/1POG-64SZ/20250502T184830
wydzielenie planistyczne	https://www.gov.pl/zagospodarowanieprzestrzenne/app/StrefaPlanistyczna/PL.ZIPPZP.10617/141907-POG/1POG-60SZ/20250502T182542
wydzielenie planistyczne	https://www.gov.pl/zagospodarowanieprzestrzenne/app/StrefaPlanistyczna/PL.ZIPPZP.10617/141907-POG/1POG-58SZ/20250502T180754
wydzielenie planistyczne	https://www.gov.pl/zagospodarowanieprzestrzenne/app/StrefaPlanistyczna/PL.ZIPPZP.10617/141907-POG/1POG-26SU/20241209T192957
wydzielenie planistyczne	https://www.gov.pl/zagospodarowanieprzestrzenne/app/StrefaPlanistyczna/PL.ZIPPZP.10617/141907-POG/1POG-125SJ/20241209T193319
wydzielenie planistyczne	https://www.gov.pl/zagospodarowanieprzestrzenne/app/StrefaPlanistyczna/PL.ZIPPZP.10617/141907-POG/1POG-126SJ/20241209T194406
wydzielenie planistyczne	https://www.gov.pl/zagospodarowanieprzestrzenne/app/StrefaPlanistyczna/PL.ZIPPZP.10617/141907-POG/1POG-127SJ/20241209T195356
wydzielenie planistyczne	https://www.gov.pl/zagospodarowanieprzestrzenne/app/StrefaPlanistyczna/PL.ZIPPZP.10617/141907-POG/1POG-128SJ/20241209T195819
wydzielenie planistyczne	https://www.gov.pl/zagospodarowanieprzestrzenne/app/StrefaPlanistyczna/PL.ZIPPZP.10617/141907-POG/1POG-129SJ/20241209T200026
wydzielenie planistyczne	https://www.gov.pl/zagospodarowanieprzestrzenne/app/StrefaPlanistyczna/PL.ZIPPZP.10617/141907-POG/1POG-130SJ/20241209T200400
wydzielenie planistyczne	https://www.gov.pl/zagospodarowanieprzestrzenne/app/StrefaPlanistyczna/PL.ZIPPZP.10617/141907-POG/1POG-28SZ/20241209T200858
wydzielenie planistyczne	https://www.gov.pl/zagospodarowanieprzestrzenne/app/StrefaPlanistyczna/PL.ZIPPZP.10617/141907-POG/1POG-131SJ/20241209T202615

wydzielenie planistyczne	https://www.gov.pl/zagospodarowanieprzestrzenne/app/StrefaPlanistyczna/PL.ZIPPZP.10617/141907-POG/1POG-29SZ/20241209T202657
wydzielenie planistyczne	https://www.gov.pl/zagospodarowanieprzestrzenne/app/StrefaPlanistyczna/PL.ZIPPZP.10617/141907-POG/1POG-132SJ/20241209T202839
wydzielenie planistyczne	https://www.gov.pl/zagospodarowanieprzestrzenne/app/StrefaPlanistyczna/PL.ZIPPZP.10617/141907-POG/1POG-133SJ/20241209T203033
wydzielenie planistyczne	https://www.gov.pl/zagospodarowanieprzestrzenne/app/StrefaPlanistyczna/PL.ZIPPZP.10617/141907-POG/1POG-140SZ/20250511T152525
wydzielenie planistyczne	https://www.gov.pl/zagospodarowanieprzestrzenne/app/StrefaPlanistyczna/PL.ZIPPZP.10617/141907-POG/1POG-139SZ/20250511T152438
wydzielenie planistyczne	https://www.gov.pl/zagospodarowanieprzestrzenne/app/StrefaPlanistyczna/PL.ZIPPZP.10617/141907-POG/1POG-136SJ/20241209T204650
wydzielenie planistyczne	https://www.gov.pl/zagospodarowanieprzestrzenne/app/StrefaPlanistyczna/PL.ZIPPZP.10617/141907-POG/1POG-30SZ/20241209T204750
wydzielenie planistyczne	https://www.gov.pl/zagospodarowanieprzestrzenne/app/StrefaPlanistyczna/PL.ZIPPZP.10617/141907-POG/1POG-137SJ/20241209T204850
wydzielenie planistyczne	https://www.gov.pl/zagospodarowanieprzestrzenne/app/StrefaPlanistyczna/PL.ZIPPZP.10617/141907-POG/1POG-138SJ/20241209T204938
wydzielenie planistyczne	https://www.gov.pl/zagospodarowanieprzestrzenne/app/StrefaPlanistyczna/PL.ZIPPZP.10617/141907-POG/1POG-139SJ/20241209T205029
wydzielenie planistyczne	https://www.gov.pl/zagospodarowanieprzestrzenne/app/StrefaPlanistyczna/PL.ZIPPZP.10617/141907-POG/1POG-140SJ/20241209T205141
wydzielenie planistyczne	https://www.gov.pl/zagospodarowanieprzestrzenne/app/StrefaPlanistyczna/PL.ZIPPZP.10617/141907-POG/1POG-31SZ/20241210T150130
wydzielenie planistyczne	https://www.gov.pl/zagospodarowanieprzestrzenne/app/StrefaPlanistyczna/PL.ZIPPZP.10617/141907-POG/1POG-141SJ/20241210T150327
wydzielenie planistyczne	https://www.gov.pl/zagospodarowanieprzestrzenne/app/StrefaPlanistyczna/PL.ZIPPZP.10617/141907-POG/1POG-142SJ/20241210T150825
wydzielenie planistyczne	https://www.gov.pl/zagospodarowanieprzestrzenne/app/StrefaPlanistyczna/PL.ZIPPZP.10617/141907-POG/1POG-32SZ/20241210T151101
wydzielenie planistyczne	https://www.gov.pl/zagospodarowanieprzestrzenne/app/StrefaPlanistyczna/PL.ZIPPZP.10617/141907-POG/1POG-33SZ/20241210T152024
wydzielenie planistyczne	https://www.gov.pl/zagospodarowanieprzestrzenne/app/StrefaPlanistyczna/PL.ZIPPZP.10617/141907-POG/1POG-34SZ/20241210T152115

wydzielenie planistyczne	https://www.gov.pl/zagospodarowanieprzestrzenne/app/StrefaPlanistyczna/PL.ZIPPZP.10617/141907-POG/1POG-144SJ/20241210T152213
wydzielenie planistyczne	https://www.gov.pl/zagospodarowanieprzestrzenne/app/StrefaPlanistyczna/PL.ZIPPZP.10617/141907-POG/1POG-119SZ/20250503T201459
wydzielenie planistyczne	https://www.gov.pl/zagospodarowanieprzestrzenne/app/StrefaPlanistyczna/PL.ZIPPZP.10617/141907-POG/1POG-146SJ/20241210T152345
wydzielenie planistyczne	https://www.gov.pl/zagospodarowanieprzestrzenne/app/StrefaPlanistyczna/PL.ZIPPZP.10617/141907-POG/1POG-35SZ/20241210T152823
wydzielenie planistyczne	https://www.gov.pl/zagospodarowanieprzestrzenne/app/StrefaPlanistyczna/PL.ZIPPZP.10617/141907-POG/1POG-147SJ/20241210T152905
wydzielenie planistyczne	https://www.gov.pl/zagospodarowanieprzestrzenne/app/StrefaPlanistyczna/PL.ZIPPZP.10617/141907-POG/1POG-148SJ/20241210T152948
wydzielenie planistyczne	https://www.gov.pl/zagospodarowanieprzestrzenne/app/StrefaPlanistyczna/PL.ZIPPZP.10617/141907-POG/1POG-36SZ/20241210T153041
wydzielenie planistyczne	https://www.gov.pl/zagospodarowanieprzestrzenne/app/StrefaPlanistyczna/PL.ZIPPZP.10617/141907-POG/1POG-37SZ/20241210T153141
wydzielenie planistyczne	https://www.gov.pl/zagospodarowanieprzestrzenne/app/StrefaPlanistyczna/PL.ZIPPZP.10617/141907-POG/1POG-38SZ/20241210T153319
wydzielenie planistyczne	https://www.gov.pl/zagospodarowanieprzestrzenne/app/StrefaPlanistyczna/PL.ZIPPZP.10617/141907-POG/1POG-39SZ/20241210T153406
wydzielenie planistyczne	https://www.gov.pl/zagospodarowanieprzestrzenne/app/StrefaPlanistyczna/PL.ZIPPZP.10617/141907-POG/1POG-149SJ/20241210T153601
wydzielenie planistyczne	https://www.gov.pl/zagospodarowanieprzestrzenne/app/StrefaPlanistyczna/PL.ZIPPZP.10617/141907-POG/1POG-40SZ/20241210T153632
wydzielenie planistyczne	https://www.gov.pl/zagospodarowanieprzestrzenne/app/StrefaPlanistyczna/PL.ZIPPZP.10617/141907-POG/1POG-41SZ/20241210T153822
wydzielenie planistyczne	https://www.gov.pl/zagospodarowanieprzestrzenne/app/StrefaPlanistyczna/PL.ZIPPZP.10617/141907-POG/1POG-42SZ/20241210T154110
wydzielenie planistyczne	https://www.gov.pl/zagospodarowanieprzestrzenne/app/StrefaPlanistyczna/PL.ZIPPZP.10617/141907-POG/1POG-151SJ/20241210T161806
wydzielenie planistyczne	https://www.gov.pl/zagospodarowanieprzestrzenne/app/StrefaPlanistyczna/PL.ZIPPZP.10617/141907-POG/1POG-152SJ/20241210T162623
wydzielenie planistyczne	https://www.gov.pl/zagospodarowanieprzestrzenne/app/StrefaPlanistyczna/PL.ZIPPZP.10617/141907-POG/1POG-80SZ/20250503T162749

wydzielenie planistyczne	https://www.gov.pl/zagospodarowanieprzestrzenne/app/StrefaPlanistyczna/PL.ZIPPZP.10617/141907-POG/1POG-81SZ/20250503T163002
wydzielenie planistyczne	https://www.gov.pl/zagospodarowanieprzestrzenne/app/StrefaPlanistyczna/PL.ZIPPZP.10617/141907-POG/1POG-155SJ/20241210T163813
wydzielenie planistyczne	https://www.gov.pl/zagospodarowanieprzestrzenne/app/StrefaPlanistyczna/PL.ZIPPZP.10617/141907-POG/1POG-156SJ/20241210T173956
wydzielenie planistyczne	https://www.gov.pl/zagospodarowanieprzestrzenne/app/StrefaPlanistyczna/PL.ZIPPZP.10617/141907-POG/1POG-158SJ/20241210T175549
wydzielenie planistyczne	https://www.gov.pl/zagospodarowanieprzestrzenne/app/StrefaPlanistyczna/PL.ZIPPZP.10617/141907-POG/1POG-160SJ/20241210T175709
wydzielenie planistyczne	https://www.gov.pl/zagospodarowanieprzestrzenne/app/StrefaPlanistyczna/PL.ZIPPZP.10617/141907-POG/1POG-162SJ/20241210T181239
wydzielenie planistyczne	https://www.gov.pl/zagospodarowanieprzestrzenne/app/StrefaPlanistyczna/PL.ZIPPZP.10617/141907-POG/1POG-163SJ/20241210T181338
wydzielenie planistyczne	https://www.gov.pl/zagospodarowanieprzestrzenne/app/StrefaPlanistyczna/PL.ZIPPZP.10617/141907-POG/1POG-164SJ/20241210T181707
wydzielenie planistyczne	https://www.gov.pl/zagospodarowanieprzestrzenne/app/StrefaPlanistyczna/PL.ZIPPZP.10617/141907-POG/1POG-165SJ/20241210T182548
wydzielenie planistyczne	https://www.gov.pl/zagospodarowanieprzestrzenne/app/StrefaPlanistyczna/PL.ZIPPZP.10617/141907-POG/1POG-166SJ/20241210T182935
wydzielenie planistyczne	https://www.gov.pl/zagospodarowanieprzestrzenne/app/StrefaPlanistyczna/PL.ZIPPZP.10617/141907-POG/1POG-168SJ/20241210T190848
wydzielenie planistyczne	https://www.gov.pl/zagospodarowanieprzestrzenne/app/StrefaPlanistyczna/PL.ZIPPZP.10617/141907-POG/1POG-170SJ/20241210T193415
wydzielenie planistyczne	https://www.gov.pl/zagospodarowanieprzestrzenne/app/StrefaPlanistyczna/PL.ZIPPZP.10617/141907-POG/1POG-17SN/20241210T194819
wydzielenie planistyczne	https://www.gov.pl/zagospodarowanieprzestrzenne/app/StrefaPlanistyczna/PL.ZIPPZP.10617/141907-POG/1POG-18SN/20241210T195536
wydzielenie planistyczne	https://www.gov.pl/zagospodarowanieprzestrzenne/app/StrefaPlanistyczna/PL.ZIPPZP.10617/141907-POG/1POG-171SJ/20241210T204841
wydzielenie planistyczne	https://www.gov.pl/zagospodarowanieprzestrzenne/app/StrefaPlanistyczna/PL.ZIPPZP.10617/141907-POG/1POG-174SJ/20241210T211048
wydzielenie planistyczne	https://www.gov.pl/zagospodarowanieprzestrzenne/app/StrefaPlanistyczna/PL.ZIPPZP.10617/141907-POG/1POG-175SJ/20241210T211126

wydzielenie planistyczne	https://www.gov.pl/zagospodarowanieprzestrzenne/app/StrefaPlanistyczna/PL.ZIPPZP.10617/141907-POG/1POG-19SN/20241210T211458
wydzielenie planistyczne	https://www.gov.pl/zagospodarowanieprzestrzenne/app/StrefaPlanistyczna/PL.ZIPPZP.10617/141907-POG/1POG-176SJ/20241210T211804
wydzielenie planistyczne	https://www.gov.pl/zagospodarowanieprzestrzenne/app/StrefaPlanistyczna/PL.ZIPPZP.10617/141907-POG/1POG-3SW/20241211T200851
wydzielenie planistyczne	https://www.gov.pl/zagospodarowanieprzestrzenne/app/StrefaPlanistyczna/PL.ZIPPZP.10617/141907-POG/1POG-20SN/20241211T202141
wydzielenie planistyczne	https://www.gov.pl/zagospodarowanieprzestrzenne/app/StrefaPlanistyczna/PL.ZIPPZP.10617/141907-POG/1POG-4SK/20241212T160349
wydzielenie planistyczne	https://www.gov.pl/zagospodarowanieprzestrzenne/app/StrefaPlanistyczna/PL.ZIPPZP.10617/141907-POG/1POG-3SP/20241201T165801
wydzielenie planistyczne	https://www.gov.pl/zagospodarowanieprzestrzenne/app/StrefaPlanistyczna/PL.ZIPPZP.10617/141907-POG/1POG-121SJ/20241212T162309
wydzielenie planistyczne	https://www.gov.pl/zagospodarowanieprzestrzenne/app/StrefaPlanistyczna/PL.ZIPPZP.10617/141907-POG/1POG-150SJ/20241212T162706
wydzielenie planistyczne	https://www.gov.pl/zagospodarowanieprzestrzenne/app/StrefaPlanistyczna/PL.ZIPPZP.10617/141907-POG/1POG-29SO/20241212T165234
wydzielenie planistyczne	https://www.gov.pl/zagospodarowanieprzestrzenne/app/StrefaPlanistyczna/PL.ZIPPZP.10617/141907-POG/1POG-177SJ/20241212T170749
wydzielenie planistyczne	https://www.gov.pl/zagospodarowanieprzestrzenne/app/StrefaPlanistyczna/PL.ZIPPZP.10617/141907-POG/1POG-21SN/20241212T194438
wydzielenie planistyczne	https://www.gov.pl/zagospodarowanieprzestrzenne/app/StrefaPlanistyczna/PL.ZIPPZP.10617/141907-POG/1POG-178SJ/20241216T134825
wydzielenie planistyczne	https://www.gov.pl/zagospodarowanieprzestrzenne/app/StrefaPlanistyczna/PL.ZIPPZP.10617/141907-POG/1POG-13SN/20241218T152619
wydzielenie planistyczne	https://www.gov.pl/zagospodarowanieprzestrzenne/app/StrefaPlanistyczna/PL.ZIPPZP.10617/141907-POG/1POG-7SP/20241219T170809
wydzielenie planistyczne	https://www.gov.pl/zagospodarowanieprzestrzenne/app/StrefaPlanistyczna/PL.ZIPPZP.10617/141907-POG/1POG-30SO/20241219T175534
wydzielenie planistyczne	https://www.gov.pl/zagospodarowanieprzestrzenne/app/StrefaPlanistyczna/PL.ZIPPZP.10617/141907-POG/1POG-31SO/20241219T180041
wydzielenie planistyczne	https://www.gov.pl/zagospodarowanieprzestrzenne/app/StrefaPlanistyczna/PL.ZIPPZP.10617/141907-POG/1POG-28SU/20241220T172855

wydzielenie planistyczne	https://www.gov.pl/zagospodarowanieprzestrzenne/app/StrefaPlanistyczna/PL.ZIPPZP.10617/141907-POG/1POG-179SJ/20241227T111243
wydzielenie planistyczne	https://www.gov.pl/zagospodarowanieprzestrzenne/app/StrefaPlanistyczna/PL.ZIPPZP.10617/141907-POG/1POG-1SN/20241227T112518
wydzielenie planistyczne	https://www.gov.pl/zagospodarowanieprzestrzenne/app/StrefaPlanistyczna/PL.ZIPPZP.10617/141907-POG/1POG-18SU/20241227T112902
wydzielenie planistyczne	https://www.gov.pl/zagospodarowanieprzestrzenne/app/StrefaPlanistyczna/PL.ZIPPZP.10617/141907-POG/1POG-2SN/20241227T115035
wydzielenie planistyczne	https://www.gov.pl/zagospodarowanieprzestrzenne/app/StrefaPlanistyczna/PL.ZIPPZP.10617/141907-POG/1POG-113SJ/20241227T115349
wydzielenie planistyczne	https://www.gov.pl/zagospodarowanieprzestrzenne/app/StrefaPlanistyczna/PL.ZIPPZP.10617/141907-POG/1POG-18SZ/20250103T202525
wydzielenie planistyczne	https://www.gov.pl/zagospodarowanieprzestrzenne/app/StrefaPlanistyczna/PL.ZIPPZP.10617/141907-POG/1POG-29SU/20250104T191455
wydzielenie planistyczne	https://www.gov.pl/zagospodarowanieprzestrzenne/app/StrefaPlanistyczna/PL.ZIPPZP.10617/141907-POG/1POG-26SZ/20250104T191241
wydzielenie planistyczne	https://www.gov.pl/zagospodarowanieprzestrzenne/app/StrefaPlanistyczna/PL.ZIPPZP.10617/141907-POG/1POG-2SR/20250104T191321
wydzielenie planistyczne	https://www.gov.pl/zagospodarowanieprzestrzenne/app/StrefaPlanistyczna/PL.ZIPPZP.10617/141907-POG/1POG-2SI/20250104T191418
wydzielenie planistyczne	https://www.gov.pl/zagospodarowanieprzestrzenne/app/StrefaPlanistyczna/PL.ZIPPZP.10617/141907-POG/1POG-3SI/20250104T192131
wydzielenie planistyczne	https://www.gov.pl/zagospodarowanieprzestrzenne/app/StrefaPlanistyczna/PL.ZIPPZP.10617/141907-POG/1POG-3SN/20250108T222646
wydzielenie planistyczne	https://www.gov.pl/zagospodarowanieprzestrzenne/app/StrefaPlanistyczna/PL.ZIPPZP.10617/141907-POG/1POG-9SP/20250430T195702
wydzielenie planistyczne	https://www.gov.pl/zagospodarowanieprzestrzenne/app/StrefaPlanistyczna/PL.ZIPPZP.10617/141907-POG/1POG-104SJ/20250506T220000
wydzielenie planistyczne	https://www.gov.pl/zagospodarowanieprzestrzenne/app/StrefaPlanistyczna/PL.ZIPPZP.10617/141907-POG/1POG-30SU/20250430T200825
wydzielenie planistyczne	https://www.gov.pl/zagospodarowanieprzestrzenne/app/StrefaPlanistyczna/PL.ZIPPZP.10617/141907-POG/1POG-65SZ/20250502T192254
wydzielenie planistyczne	https://www.gov.pl/zagospodarowanieprzestrzenne/app/StrefaPlanistyczna/PL.ZIPPZP.10617/141907-POG/1POG-31SU/20250430T201623

wydzielenie planistyczne	https://www.gov.pl/zagospodarowanieprzestrzenne/app/StrefaPlanistyczna/PL.ZIPPZP.10617/141907-POG/1POG-5SO/20241201T161651
wydzielenie planistyczne	https://www.gov.pl/zagospodarowanieprzestrzenne/app/StrefaPlanistyczna/PL.ZIPPZP.10617/141907-POG/1POG-10SP/20250430T205811
wydzielenie planistyczne	https://www.gov.pl/zagospodarowanieprzestrzenne/app/StrefaPlanistyczna/PL.ZIPPZP.10617/141907-POG/1POG-32SU/20250501T181100
wydzielenie planistyczne	https://www.gov.pl/zagospodarowanieprzestrzenne/app/StrefaPlanistyczna/PL.ZIPPZP.10617/141907-POG/1POG-11SP/20250501T181516
wydzielenie planistyczne	https://www.gov.pl/zagospodarowanieprzestrzenne/app/StrefaPlanistyczna/PL.ZIPPZP.10617/141907-POG/1POG-12SP/20250501T182804
wydzielenie planistyczne	https://www.gov.pl/zagospodarowanieprzestrzenne/app/StrefaPlanistyczna/PL.ZIPPZP.10617/141907-POG/1POG-32SO/20250501T183149
wydzielenie planistyczne	https://www.gov.pl/zagospodarowanieprzestrzenne/app/StrefaPlanistyczna/PL.ZIPPZP.10617/141907-POG/1POG-182SJ/20250501T164638
wydzielenie planistyczne	https://www.gov.pl/zagospodarowanieprzestrzenne/app/StrefaPlanistyczna/PL.ZIPPZP.10617/141907-POG/1POG-183SJ/20250501T184718
wydzielenie planistyczne	https://www.gov.pl/zagospodarowanieprzestrzenne/app/StrefaPlanistyczna/PL.ZIPPZP.10617/141907-POG/1POG-44SZ/20250501T185344
wydzielenie planistyczne	https://www.gov.pl/zagospodarowanieprzestrzenne/app/StrefaPlanistyczna/PL.ZIPPZP.10617/141907-POG/1POG-45SZ/20250501T185455
wydzielenie planistyczne	https://www.gov.pl/zagospodarowanieprzestrzenne/app/StrefaPlanistyczna/PL.ZIPPZP.10617/141907-POG/1POG-46SZ/20250501T185822
wydzielenie planistyczne	https://www.gov.pl/zagospodarowanieprzestrzenne/app/StrefaPlanistyczna/PL.ZIPPZP.10617/141907-POG/1POG-47SZ/20250501T190048
wydzielenie planistyczne	https://www.gov.pl/zagospodarowanieprzestrzenne/app/StrefaPlanistyczna/PL.ZIPPZP.10617/141907-POG/1POG-184SJ/20250501T185549
wydzielenie planistyczne	https://www.gov.pl/zagospodarowanieprzestrzenne/app/StrefaPlanistyczna/PL.ZIPPZP.10617/141907-POG/1POG-48SZ/20250501T190904
wydzielenie planistyczne	https://www.gov.pl/zagospodarowanieprzestrzenne/app/StrefaPlanistyczna/PL.ZIPPZP.10617/141907-POG/1POG-49SZ/20250501T191625
wydzielenie planistyczne	https://www.gov.pl/zagospodarowanieprzestrzenne/app/StrefaPlanistyczna/PL.ZIPPZP.10617/141907-POG/1POG-50SZ/20250501T195219
wydzielenie planistyczne	https://www.gov.pl/zagospodarowanieprzestrzenne/app/StrefaPlanistyczna/PL.ZIPPZP.10617/141907-POG/1POG-185SJ/20250501T195541

wydzielenie planistyczne	https://www.gov.pl/zagospodarowanieprzestrzenne/app/StrefaPlanistyczna/PL.ZIPPZP.10617/141907-POG/1POG-51SZ/20250501T195709
wydzielenie planistyczne	https://www.gov.pl/zagospodarowanieprzestrzenne/app/StrefaPlanistyczna/PL.ZIPPZP.10617/141907-POG/1POG-52SZ/20250501T195813
wydzielenie planistyczne	https://www.gov.pl/zagospodarowanieprzestrzenne/app/StrefaPlanistyczna/PL.ZIPPZP.10617/141907-POG/1POG-53SZ/20250501T200110
wydzielenie planistyczne	https://www.gov.pl/zagospodarowanieprzestrzenne/app/StrefaPlanistyczna/PL.ZIPPZP.10617/141907-POG/1POG-3SR/20250501T200416
wydzielenie planistyczne	https://www.gov.pl/zagospodarowanieprzestrzenne/app/StrefaPlanistyczna/PL.ZIPPZP.10617/141907-POG/1POG-186SJ/20250501T211328
wydzielenie planistyczne	https://www.gov.pl/zagospodarowanieprzestrzenne/app/StrefaPlanistyczna/PL.ZIPPZP.10617/141907-POG/1POG-187SJ/20250501T211524
wydzielenie planistyczne	https://www.gov.pl/zagospodarowanieprzestrzenne/app/StrefaPlanistyczna/PL.ZIPPZP.10617/141907-POG/1POG-188SJ/20250501T211634
wydzielenie planistyczne	https://www.gov.pl/zagospodarowanieprzestrzenne/app/StrefaPlanistyczna/PL.ZIPPZP.10617/141907-POG/1POG-54SZ/20250501T212515
wydzielenie planistyczne	https://www.gov.pl/zagospodarowanieprzestrzenne/app/StrefaPlanistyczna/PL.ZIPPZP.10617/141907-POG/1POG-189SJ/20250501T212745
wydzielenie planistyczne	https://www.gov.pl/zagospodarowanieprzestrzenne/app/StrefaPlanistyczna/PL.ZIPPZP.10617/141907-POG/1POG-56SZ/20250501T214550
wydzielenie planistyczne	https://www.gov.pl/zagospodarowanieprzestrzenne/app/StrefaPlanistyczna/PL.ZIPPZP.10617/141907-POG/1POG-190SJ/20250501T214729
wydzielenie planistyczne	https://www.gov.pl/zagospodarowanieprzestrzenne/app/StrefaPlanistyczna/PL.ZIPPZP.10617/141907-POG/1POG-191SJ/20250501T215127
wydzielenie planistyczne	https://www.gov.pl/zagospodarowanieprzestrzenne/app/StrefaPlanistyczna/PL.ZIPPZP.10617/141907-POG/1POG-192SJ/20250501T215550
wydzielenie planistyczne	https://www.gov.pl/zagospodarowanieprzestrzenne/app/StrefaPlanistyczna/PL.ZIPPZP.10617/141907-POG/1POG-193SJ/20250501T215743
wydzielenie planistyczne	https://www.gov.pl/zagospodarowanieprzestrzenne/app/StrefaPlanistyczna/PL.ZIPPZP.10617/141907-POG/1POG-57SZ/20250502T180119
wydzielenie planistyczne	https://www.gov.pl/zagospodarowanieprzestrzenne/app/StrefaPlanistyczna/PL.ZIPPZP.10617/141907-POG/1POG-92SJ/20250502T181133
wydzielenie planistyczne	https://www.gov.pl/zagospodarowanieprzestrzenne/app/StrefaPlanistyczna/PL.ZIPPZP.10617/141907-POG/1POG-109SJ/20250502T181514

wydzielenie planistyczne	https://www.gov.pl/zagospodarowanieprzestrzenne/app/StrefaPlanistyczna/PL.ZIPPZP.10617/141907-POG/1POG-61SZ/20250502T182652
wydzielenie planistyczne	https://www.gov.pl/zagospodarowanieprzestrzenne/app/StrefaPlanistyczna/PL.ZIPPZP.10617/141907-POG/1POG-62SZ/20250502T182751
wydzielenie planistyczne	https://www.gov.pl/zagospodarowanieprzestrzenne/app/StrefaPlanistyczna/PL.ZIPPZP.10617/141907-POG/1POG-4SR/20250502T183130
wydzielenie planistyczne	https://www.gov.pl/zagospodarowanieprzestrzenne/app/StrefaPlanistyczna/PL.ZIPPZP.10617/141907-POG/1POG-123SJ/20250502T183433
wydzielenie planistyczne	https://www.gov.pl/zagospodarowanieprzestrzenne/app/StrefaPlanistyczna/PL.ZIPPZP.10617/141907-POG/1POG-63SZ/20250502T183526
wydzielenie planistyczne	https://www.gov.pl/zagospodarowanieprzestrzenne/app/StrefaPlanistyczna/PL.ZIPPZP.10617/141907-POG/1POG-7SO/20241201T173849
wydzielenie planistyczne	https://www.gov.pl/zagospodarowanieprzestrzenne/app/StrefaPlanistyczna/PL.ZIPPZP.10617/141907-POG/1POG-5SR/20250502T201923
wydzielenie planistyczne	https://www.gov.pl/zagospodarowanieprzestrzenne/app/StrefaPlanistyczna/PL.ZIPPZP.10617/141907-POG/1POG-66SZ/20250502T203232
wydzielenie planistyczne	https://www.gov.pl/zagospodarowanieprzestrzenne/app/StrefaPlanistyczna/PL.ZIPPZP.10617/141907-POG/1POG-181SJ/20250502T202359
wydzielenie planistyczne	https://www.gov.pl/zagospodarowanieprzestrzenne/app/StrefaPlanistyczna/PL.ZIPPZP.10617/141907-POG/1POG-199SJ/20250502T203901
wydzielenie planistyczne	https://www.gov.pl/zagospodarowanieprzestrzenne/app/StrefaPlanistyczna/PL.ZIPPZP.10617/141907-POG/1POG-6SR/20250502T204122
wydzielenie planistyczne	https://www.gov.pl/zagospodarowanieprzestrzenne/app/StrefaPlanistyczna/PL.ZIPPZP.10617/141907-POG/1POG-200SJ/20250502T204244
wydzielenie planistyczne	https://www.gov.pl/zagospodarowanieprzestrzenne/app/StrefaPlanistyczna/PL.ZIPPZP.10617/141907-POG/1POG-201SJ/20250502T211845
wydzielenie planistyczne	https://www.gov.pl/zagospodarowanieprzestrzenne/app/StrefaPlanistyczna/PL.ZIPPZP.10617/141907-POG/1POG-38SN/20250504T095255
wydzielenie planistyczne	https://www.gov.pl/zagospodarowanieprzestrzenne/app/StrefaPlanistyczna/PL.ZIPPZP.10617/141907-POG/1POG-26SN/20250504T074549
wydzielenie planistyczne	https://www.gov.pl/zagospodarowanieprzestrzenne/app/StrefaPlanistyczna/PL.ZIPPZP.10617/141907-POG/1POG-27SN/20250504T074619
wydzielenie planistyczne	https://www.gov.pl/zagospodarowanieprzestrzenne/app/StrefaPlanistyczna/PL.ZIPPZP.10617/141907-POG/1POG-28SN/20250504T074651

wydzielenie planistyczne	https://www.gov.pl/zagospodarowanieprzestrzenne/app/StrefaPlanistyczna/PL.ZIPPZP.10617/141907-POG/1POG-29SN/20250504T074720
wydzielenie planistyczne	https://www.gov.pl/zagospodarowanieprzestrzenne/app/StrefaPlanistyczna/PL.ZIPPZP.10617/141907-POG/1POG-209SJ/20250502T213526
wydzielenie planistyczne	https://www.gov.pl/zagospodarowanieprzestrzenne/app/StrefaPlanistyczna/PL.ZIPPZP.10617/141907-POG/1POG-210SJ/20250502T213615
wydzielenie planistyczne	https://www.gov.pl/zagospodarowanieprzestrzenne/app/StrefaPlanistyczna/PL.ZIPPZP.10617/141907-POG/1POG-169SJ/20241210T191428
wydzielenie planistyczne	https://www.gov.pl/zagospodarowanieprzestrzenne/app/StrefaPlanistyczna/PL.ZIPPZP.10617/141907-POG/1POG-67SZ/20250503T122919
wydzielenie planistyczne	https://www.gov.pl/zagospodarowanieprzestrzenne/app/StrefaPlanistyczna/PL.ZIPPZP.10617/141907-POG/1POG-68SZ/20250503T123009
wydzielenie planistyczne	https://www.gov.pl/zagospodarowanieprzestrzenne/app/StrefaPlanistyczna/PL.ZIPPZP.10617/141907-POG/1POG-211SJ/20250503T124102
wydzielenie planistyczne	https://www.gov.pl/zagospodarowanieprzestrzenne/app/StrefaPlanistyczna/PL.ZIPPZP.10617/141907-POG/1POG-212SJ/20250503T124159
wydzielenie planistyczne	https://www.gov.pl/zagospodarowanieprzestrzenne/app/StrefaPlanistyczna/PL.ZIPPZP.10617/141907-POG/1POG-214SJ/20250503T135456
wydzielenie planistyczne	https://www.gov.pl/zagospodarowanieprzestrzenne/app/StrefaPlanistyczna/PL.ZIPPZP.10617/141907-POG/1POG-70SZ/20250503T135622
wydzielenie planistyczne	https://www.gov.pl/zagospodarowanieprzestrzenne/app/StrefaPlanistyczna/PL.ZIPPZP.10617/141907-POG/1POG-71SZ/20250503T135745
wydzielenie planistyczne	https://www.gov.pl/zagospodarowanieprzestrzenne/app/StrefaPlanistyczna/PL.ZIPPZP.10617/141907-POG/1POG-72SZ/20250503T135921
wydzielenie planistyczne	https://www.gov.pl/zagospodarowanieprzestrzenne/app/StrefaPlanistyczna/PL.ZIPPZP.10617/141907-POG/1POG-73SZ/20250503T141933
wydzielenie planistyczne	https://www.gov.pl/zagospodarowanieprzestrzenne/app/StrefaPlanistyczna/PL.ZIPPZP.10617/141907-POG/1POG-215SJ/20250503T145950
wydzielenie planistyczne	https://www.gov.pl/zagospodarowanieprzestrzenne/app/StrefaPlanistyczna/PL.ZIPPZP.10617/141907-POG/1POG-75SZ/20250503T150125
wydzielenie planistyczne	https://www.gov.pl/zagospodarowanieprzestrzenne/app/StrefaPlanistyczna/PL.ZIPPZP.10617/141907-POG/1POG-76SZ/20250503T150244
wydzielenie planistyczne	https://www.gov.pl/zagospodarowanieprzestrzenne/app/StrefaPlanistyczna/PL.ZIPPZP.10617/141907-POG/1POG-77SZ/20250503T150949

wydzielenie planistyczne	https://www.gov.pl/zagospodarowanieprzestrzenne/app/StrefaPlanistyczna/PL.ZIPPZP.10617/141907-POG/1POG-216SJ/20250503T152155
wydzielenie planistyczne	https://www.gov.pl/zagospodarowanieprzestrzenne/app/StrefaPlanistyczna/PL.ZIPPZP.10617/141907-POG/1POG-9SR/20250503T160103
wydzielenie planistyczne	https://www.gov.pl/zagospodarowanieprzestrzenne/app/StrefaPlanistyczna/PL.ZIPPZP.10617/141907-POG/1POG-78SZ/20250503T160228
wydzielenie planistyczne	https://www.gov.pl/zagospodarowanieprzestrzenne/app/StrefaPlanistyczna/PL.ZIPPZP.10617/141907-POG/1POG-79SZ/20250503T160337
wydzielenie planistyczne	https://www.gov.pl/zagospodarowanieprzestrzenne/app/StrefaPlanistyczna/PL.ZIPPZP.10617/141907-POG/1POG-82SZ/20250503T164626
wydzielenie planistyczne	https://www.gov.pl/zagospodarowanieprzestrzenne/app/StrefaPlanistyczna/PL.ZIPPZP.10617/141907-POG/1POG-83SZ/20250503T165018
wydzielenie planistyczne	https://www.gov.pl/zagospodarowanieprzestrzenne/app/StrefaPlanistyczna/PL.ZIPPZP.10617/141907-POG/1POG-84SZ/20250503T165316
wydzielenie planistyczne	https://www.gov.pl/zagospodarowanieprzestrzenne/app/StrefaPlanistyczna/PL.ZIPPZP.10617/141907-POG/1POG-85SZ/20250503T165514
wydzielenie planistyczne	https://www.gov.pl/zagospodarowanieprzestrzenne/app/StrefaPlanistyczna/PL.ZIPPZP.10617/141907-POG/1POG-86SZ/20250503T165934
wydzielenie planistyczne	https://www.gov.pl/zagospodarowanieprzestrzenne/app/StrefaPlanistyczna/PL.ZIPPZP.10617/141907-POG/1POG-217SJ/20250503T171724
wydzielenie planistyczne	https://www.gov.pl/zagospodarowanieprzestrzenne/app/StrefaPlanistyczna/PL.ZIPPZP.10617/141907-POG/1POG-218SJ/20250503T171849
wydzielenie planistyczne	https://www.gov.pl/zagospodarowanieprzestrzenne/app/StrefaPlanistyczna/PL.ZIPPZP.10617/141907-POG/1POG-219SJ/20250503T181425
wydzielenie planistyczne	https://www.gov.pl/zagospodarowanieprzestrzenne/app/StrefaPlanistyczna/PL.ZIPPZP.10617/141907-POG/1POG-87SZ/20250503T181457
wydzielenie planistyczne	https://www.gov.pl/zagospodarowanieprzestrzenne/app/StrefaPlanistyczna/PL.ZIPPZP.10617/141907-POG/1POG-220SJ/20250503T181757
wydzielenie planistyczne	https://www.gov.pl/zagospodarowanieprzestrzenne/app/StrefaPlanistyczna/PL.ZIPPZP.10617/141907-POG/1POG-88SZ/20250503T183104
wydzielenie planistyczne	https://www.gov.pl/zagospodarowanieprzestrzenne/app/StrefaPlanistyczna/PL.ZIPPZP.10617/141907-POG/1POG-221SJ/20250503T185036
wydzielenie planistyczne	https://www.gov.pl/zagospodarowanieprzestrzenne/app/StrefaPlanistyczna/PL.ZIPPZP.10617/141907-POG/1POG-222SJ/20250503T185136

wydzielenie planistyczne	https://www.gov.pl/zagospodarowanieprzestrzenne/app/StrefaPlanistyczna/PL.ZIPPZP.10617/141907-POG/1POG-134SJ/20250503T185218
wydzielenie planistyczne	https://www.gov.pl/zagospodarowanieprzestrzenne/app/StrefaPlanistyczna/PL.ZIPPZP.10617/141907-POG/1POG-135SJ/20250503T185314
wydzielenie planistyczne	https://www.gov.pl/zagospodarowanieprzestrzenne/app/StrefaPlanistyczna/PL.ZIPPZP.10617/141907-POG/1POG-154SJ/20250503T185430
wydzielenie planistyczne	https://www.gov.pl/zagospodarowanieprzestrzenne/app/StrefaPlanistyczna/PL.ZIPPZP.10617/141907-POG/1POG-89SZ/20250503T185539
wydzielenie planistyczne	https://www.gov.pl/zagospodarowanieprzestrzenne/app/StrefaPlanistyczna/PL.ZIPPZP.10617/141907-POG/1POG-90SZ/20250503T185616
wydzielenie planistyczne	https://www.gov.pl/zagospodarowanieprzestrzenne/app/StrefaPlanistyczna/PL.ZIPPZP.10617/141907-POG/1POG-10SR/20250503T190238
wydzielenie planistyczne	https://www.gov.pl/zagospodarowanieprzestrzenne/app/StrefaPlanistyczna/PL.ZIPPZP.10617/141907-POG/1POG-91SZ/20250503T190510
wydzielenie planistyczne	https://www.gov.pl/zagospodarowanieprzestrzenne/app/StrefaPlanistyczna/PL.ZIPPZP.10617/141907-POG/1POG-92SZ/20250503T190555
wydzielenie planistyczne	https://www.gov.pl/zagospodarowanieprzestrzenne/app/StrefaPlanistyczna/PL.ZIPPZP.10617/141907-POG/1POG-93SZ/20250503T190810
wydzielenie planistyczne	https://www.gov.pl/zagospodarowanieprzestrzenne/app/StrefaPlanistyczna/PL.ZIPPZP.10617/141907-POG/1POG-94SZ/20250503T190923
wydzielenie planistyczne	https://www.gov.pl/zagospodarowanieprzestrzenne/app/StrefaPlanistyczna/PL.ZIPPZP.10617/141907-POG/1POG-95SZ/20250503T191026
wydzielenie planistyczne	https://www.gov.pl/zagospodarowanieprzestrzenne/app/StrefaPlanistyczna/PL.ZIPPZP.10617/141907-POG/1POG-207SJ/20250503T191118
wydzielenie planistyczne	https://www.gov.pl/zagospodarowanieprzestrzenne/app/StrefaPlanistyczna/PL.ZIPPZP.10617/141907-POG/1POG-96SZ/20250503T191217
wydzielenie planistyczne	https://www.gov.pl/zagospodarowanieprzestrzenne/app/StrefaPlanistyczna/PL.ZIPPZP.10617/141907-POG/1POG-97SZ/20250503T192709
wydzielenie planistyczne	https://www.gov.pl/zagospodarowanieprzestrzenne/app/StrefaPlanistyczna/PL.ZIPPZP.10617/141907-POG/1POG-98SZ/20250503T192746
wydzielenie planistyczne	https://www.gov.pl/zagospodarowanieprzestrzenne/app/StrefaPlanistyczna/PL.ZIPPZP.10617/141907-POG/1POG-99SZ/20250503T192848
wydzielenie planistyczne	https://www.gov.pl/zagospodarowanieprzestrzenne/app/StrefaPlanistyczna/PL.ZIPPZP.10617/141907-POG/1POG-100SZ/20250503T192938

wydzielenie planistyczne	https://www.gov.pl/zagospodarowanieprzestrzenne/app/StrefaPlanistyczna/PL.ZIPPZP.10617/141907-POG/1POG-101SZ/20250503T193023
wydzielenie planistyczne	https://www.gov.pl/zagospodarowanieprzestrzenne/app/StrefaPlanistyczna/PL.ZIPPZP.10617/141907-POG/1POG-206SJ/20250503T193120
wydzielenie planistyczne	https://www.gov.pl/zagospodarowanieprzestrzenne/app/StrefaPlanistyczna/PL.ZIPPZP.10617/141907-POG/1POG-205SJ/20250503T193219
wydzielenie planistyczne	https://www.gov.pl/zagospodarowanieprzestrzenne/app/StrefaPlanistyczna/PL.ZIPPZP.10617/141907-POG/1POG-102SZ/20250503T193310
wydzielenie planistyczne	https://www.gov.pl/zagospodarowanieprzestrzenne/app/StrefaPlanistyczna/PL.ZIPPZP.10617/141907-POG/1POG-103SZ/20250503T193701
wydzielenie planistyczne	https://www.gov.pl/zagospodarowanieprzestrzenne/app/StrefaPlanistyczna/PL.ZIPPZP.10617/141907-POG/1POG-104SZ/20250503T193751
wydzielenie planistyczne	https://www.gov.pl/zagospodarowanieprzestrzenne/app/StrefaPlanistyczna/PL.ZIPPZP.10617/141907-POG/1POG-105SZ/20250503T200153
wydzielenie planistyczne	https://www.gov.pl/zagospodarowanieprzestrzenne/app/StrefaPlanistyczna/PL.ZIPPZP.10617/141907-POG/1POG-106SZ/20250503T200305
wydzielenie planistyczne	https://www.gov.pl/zagospodarowanieprzestrzenne/app/StrefaPlanistyczna/PL.ZIPPZP.10617/141907-POG/1POG-107SZ/20250503T200400
wydzielenie planistyczne	https://www.gov.pl/zagospodarowanieprzestrzenne/app/StrefaPlanistyczna/PL.ZIPPZP.10617/141907-POG/1POG-108SZ/20250503T200500
wydzielenie planistyczne	https://www.gov.pl/zagospodarowanieprzestrzenne/app/StrefaPlanistyczna/PL.ZIPPZP.10617/141907-POG/1POG-11SR/20250503T200617
wydzielenie planistyczne	https://www.gov.pl/zagospodarowanieprzestrzenne/app/StrefaPlanistyczna/PL.ZIPPZP.10617/141907-POG/1POG-109SZ/20250503T200727
wydzielenie planistyczne	https://www.gov.pl/zagospodarowanieprzestrzenne/app/StrefaPlanistyczna/PL.ZIPPZP.10617/141907-POG/1POG-110SZ/20250511T153917
wydzielenie planistyczne	https://www.gov.pl/zagospodarowanieprzestrzenne/app/StrefaPlanistyczna/PL.ZIPPZP.10617/141907-POG/1POG-111SZ/20250503T200903
wydzielenie planistyczne	https://www.gov.pl/zagospodarowanieprzestrzenne/app/StrefaPlanistyczna/PL.ZIPPZP.10617/141907-POG/1POG-112SZ/20250503T200950
wydzielenie planistyczne	https://www.gov.pl/zagospodarowanieprzestrzenne/app/StrefaPlanistyczna/PL.ZIPPZP.10617/141907-POG/1POG-113SZ/20250503T201048
wydzielenie planistyczne	https://www.gov.pl/zagospodarowanieprzestrzenne/app/StrefaPlanistyczna/PL.ZIPPZP.10617/141907-POG/1POG-114SZ/20250503T201139

wydzielenie planistyczne	https://www.gov.pl/zagospodarowanieprzestrzenne/app/StrefaPlanistyczna/PL.ZIPPZP.10617/141907-POG/1POG-115SZ/20250503T201237
wydzielenie planistyczne	https://www.gov.pl/zagospodarowanieprzestrzenne/app/StrefaPlanistyczna/PL.ZIPPZP.10617/141907-POG/1POG-116SZ/20250503T201324
wydzielenie planistyczne	https://www.gov.pl/zagospodarowanieprzestrzenne/app/StrefaPlanistyczna/PL.ZIPPZP.10617/141907-POG/1POG-118SZ/20250503T201409
wydzielenie planistyczne	https://www.gov.pl/zagospodarowanieprzestrzenne/app/StrefaPlanistyczna/PL.ZIPPZP.10617/141907-POG/1POG-202SJ/20250503T201832
wydzielenie planistyczne	https://www.gov.pl/zagospodarowanieprzestrzenne/app/StrefaPlanistyczna/PL.ZIPPZP.10617/141907-POG/1POG-167SJ/20250503T201900
wydzielenie planistyczne	https://www.gov.pl/zagospodarowanieprzestrzenne/app/StrefaPlanistyczna/PL.ZIPPZP.10617/141907-POG/1POG-117SZ/20250503T201957
wydzielenie planistyczne	https://www.gov.pl/zagospodarowanieprzestrzenne/app/StrefaPlanistyczna/PL.ZIPPZP.10617/141907-POG/1POG-120SZ/20250503T202041
wydzielenie planistyczne	https://www.gov.pl/zagospodarowanieprzestrzenne/app/StrefaPlanistyczna/PL.ZIPPZP.10617/141907-POG/1POG-161SJ/20250503T202135
wydzielenie planistyczne	https://www.gov.pl/zagospodarowanieprzestrzenne/app/StrefaPlanistyczna/PL.ZIPPZP.10617/141907-POG/1POG-159SJ/20250503T202234
wydzielenie planistyczne	https://www.gov.pl/zagospodarowanieprzestrzenne/app/StrefaPlanistyczna/PL.ZIPPZP.10617/141907-POG/1POG-121SZ/20250503T202338
wydzielenie planistyczne	https://www.gov.pl/zagospodarowanieprzestrzenne/app/StrefaPlanistyczna/PL.ZIPPZP.10617/141907-POG/1POG-122SZ/20250503T202433
wydzielenie planistyczne	https://www.gov.pl/zagospodarowanieprzestrzenne/app/StrefaPlanistyczna/PL.ZIPPZP.10617/141907-POG/1POG-123SZ/20250503T202529
wydzielenie planistyczne	https://www.gov.pl/zagospodarowanieprzestrzenne/app/StrefaPlanistyczna/PL.ZIPPZP.10617/141907-POG/1POG-124SZ/20250503T202911
wydzielenie planistyczne	https://www.gov.pl/zagospodarowanieprzestrzenne/app/StrefaPlanistyczna/PL.ZIPPZP.10617/141907-POG/1POG-125SZ/20250503T203646
wydzielenie planistyczne	https://www.gov.pl/zagospodarowanieprzestrzenne/app/StrefaPlanistyczna/PL.ZIPPZP.10617/141907-POG/1POG-126SZ/20250503T203757
wydzielenie planistyczne	https://www.gov.pl/zagospodarowanieprzestrzenne/app/StrefaPlanistyczna/PL.ZIPPZP.10617/141907-POG/1POG-127SZ/20250503T203905
wydzielenie planistyczne	https://www.gov.pl/zagospodarowanieprzestrzenne/app/StrefaPlanistyczna/PL.ZIPPZP.10617/141907-POG/1POG-153SJ/20250503T203947

wydzielenie planistyczne	https://www.gov.pl/zagospodarowanieprzestrzenne/app/StrefaPlanistyczna/PL.ZIPPZP.10617/141907-POG/1POG-128SZ/20250503T204032
wydzielenie planistyczne	https://www.gov.pl/zagospodarowanieprzestrzenne/app/StrefaPlanistyczna/PL.ZIPPZP.10617/141907-POG/1POG-129SZ/20250503T204112
wydzielenie planistyczne	https://www.gov.pl/zagospodarowanieprzestrzenne/app/StrefaPlanistyczna/PL.ZIPPZP.10617/141907-POG/1POG-34SU/20250503T205110
wydzielenie planistyczne	https://www.gov.pl/zagospodarowanieprzestrzenne/app/StrefaPlanistyczna/PL.ZIPPZP.10617/141907-POG/1POG-130SZ/20250503T210636
wydzielenie planistyczne	https://www.gov.pl/zagospodarowanieprzestrzenne/app/StrefaPlanistyczna/PL.ZIPPZP.10617/141907-POG/1POG-145SJ/20250503T210750
wydzielenie planistyczne	https://www.gov.pl/zagospodarowanieprzestrzenne/app/StrefaPlanistyczna/PL.ZIPPZP.10617/141907-POG/1POG-124SJ/20250503T210911
wydzielenie planistyczne	https://www.gov.pl/zagospodarowanieprzestrzenne/app/StrefaPlanistyczna/PL.ZIPPZP.10617/141907-POG/1POG-131SZ/20250503T211001
wydzielenie planistyczne	https://www.gov.pl/zagospodarowanieprzestrzenne/app/StrefaPlanistyczna/PL.ZIPPZP.10617/141907-POG/1POG-132SZ/20250503T211106
wydzielenie planistyczne	https://www.gov.pl/zagospodarowanieprzestrzenne/app/StrefaPlanistyczna/PL.ZIPPZP.10617/141907-POG/1POG-133SZ/20250503T211158
wydzielenie planistyczne	https://www.gov.pl/zagospodarowanieprzestrzenne/app/StrefaPlanistyczna/PL.ZIPPZP.10617/141907-POG/1POG-122SJ/20250503T211328
wydzielenie planistyczne	https://www.gov.pl/zagospodarowanieprzestrzenne/app/StrefaPlanistyczna/PL.ZIPPZP.10617/141907-POG/1POG-143SJ/20241210T151133
wydzielenie planistyczne	https://www.gov.pl/zagospodarowanieprzestrzenne/app/StrefaPlanistyczna/PL.ZIPPZP.10617/141907-POG/1POG-35SU/20250503T212031
wydzielenie planistyczne	https://www.gov.pl/zagospodarowanieprzestrzenne/app/StrefaPlanistyczna/PL.ZIPPZP.10617/141907-POG/1POG-134SZ/20250503T213011
wydzielenie planistyczne	https://www.gov.pl/zagospodarowanieprzestrzenne/app/StrefaPlanistyczna/PL.ZIPPZP.10617/141907-POG/1POG-135SZ/20250503T213108
wydzielenie planistyczne	https://www.gov.pl/zagospodarowanieprzestrzenne/app/StrefaPlanistyczna/PL.ZIPPZP.10617/141907-POG/1POG-136SZ/20250503T213222
wydzielenie planistyczne	https://www.gov.pl/zagospodarowanieprzestrzenne/app/StrefaPlanistyczna/PL.ZIPPZP.10617/141907-POG/1POG-137SZ/20250503T213309
wydzielenie planistyczne	https://www.gov.pl/zagospodarowanieprzestrzenne/app/StrefaPlanistyczna/PL.ZIPPZP.10617/141907-POG/1POG-69SZ/20250503T124648

wydzielenie planistyczne	https://www.gov.pl/zagospodarowanieprzestrzenne/app/StrefaPlanistyczna/PL.ZIPPZP.10617/141907-POG/1POG-1SR/20241212T200508
wydzielenie planistyczne	https://www.gov.pl/zagospodarowanieprzestrzenne/app/StrefaPlanistyczna/PL.ZIPPZP.10617/141907-POG/1POG-213SJ/20250503T131440
wydzielenie planistyczne	https://www.gov.pl/zagospodarowanieprzestrzenne/app/StrefaPlanistyczna/PL.ZIPPZP.10617/141907-POG/1POG-8SR/20250503T134732
wydzielenie planistyczne	https://www.gov.pl/zagospodarowanieprzestrzenne/app/StrefaPlanistyczna/PL.ZIPPZP.10617/141907-POG/1POG-33SU/20250503T153042
wydzielenie planistyczne	https://www.gov.pl/zagospodarowanieprzestrzenne/app/StrefaPlanistyczna/PL.ZIPPZP.10617/141907-POG/1POG-23SN/20250503T215240
wydzielenie planistyczne	https://www.gov.pl/zagospodarowanieprzestrzenne/app/StrefaPlanistyczna/PL.ZIPPZP.10617/141907-POG/1POG-24SN/20250503T220229
wydzielenie planistyczne	https://www.gov.pl/zagospodarowanieprzestrzenne/app/StrefaPlanistyczna/PL.ZIPPZP.10617/141907-POG/1POG-25SN/20250504T065022
wydzielenie planistyczne	https://www.gov.pl/zagospodarowanieprzestrzenne/app/StrefaPlanistyczna/PL.ZIPPZP.10617/141907-POG/1POG-43SZ/20241210T185530
wydzielenie planistyczne	https://www.gov.pl/zagospodarowanieprzestrzenne/app/StrefaPlanistyczna/PL.ZIPPZP.10617/141907-POG/1POG-34SO/20250504T071431
wydzielenie planistyczne	https://www.gov.pl/zagospodarowanieprzestrzenne/app/StrefaPlanistyczna/PL.ZIPPZP.10617/141907-POG/1POG-198SJ/20250502T203100
wydzielenie planistyczne	https://www.gov.pl/zagospodarowanieprzestrzenne/app/StrefaPlanistyczna/PL.ZIPPZP.10617/141907-POG/1POG-30SN/20250504T075506
wydzielenie planistyczne	https://www.gov.pl/zagospodarowanieprzestrzenne/app/StrefaPlanistyczna/PL.ZIPPZP.10617/141907-POG/1POG-196SJ/20250502T202714
wydzielenie planistyczne	https://www.gov.pl/zagospodarowanieprzestrzenne/app/StrefaPlanistyczna/PL.ZIPPZP.10617/141907-POG/1POG-197SJ/20250502T202829
wydzielenie planistyczne	https://www.gov.pl/zagospodarowanieprzestrzenne/app/StrefaPlanistyczna/PL.ZIPPZP.10617/141907-POG/1POG-194SJ/20250502T202452
wydzielenie planistyczne	https://www.gov.pl/zagospodarowanieprzestrzenne/app/StrefaPlanistyczna/PL.ZIPPZP.10617/141907-POG/1POG-195SJ/20250502T202622
wydzielenie planistyczne	https://www.gov.pl/zagospodarowanieprzestrzenne/app/StrefaPlanistyczna/PL.ZIPPZP.10617/141907-POG/1POG-31SN/20250504T081641
wydzielenie planistyczne	https://www.gov.pl/zagospodarowanieprzestrzenne/app/StrefaPlanistyczna/PL.ZIPPZP.10617/141907-POG/1POG-203SJ/20250502T212920

wydzielenie planistyczne	https://www.gov.pl/zagospodarowanieprzestrzenne/app/StrefaPlanistyczna/PL.ZIPPZP.10617/141907-POG/1POG-204SJ/20250502T212946
wydzielenie planistyczne	https://www.gov.pl/zagospodarowanieprzestrzenne/app/StrefaPlanistyczna/PL.ZIPPZP.10617/141907-POG/1POG-32SN/20250504T082348
wydzielenie planistyczne	https://www.gov.pl/zagospodarowanieprzestrzenne/app/StrefaPlanistyczna/PL.ZIPPZP.10617/141907-POG/1POG-33SN/20250504T083615
wydzielenie planistyczne	https://www.gov.pl/zagospodarowanieprzestrzenne/app/StrefaPlanistyczna/PL.ZIPPZP.10617/141907-POG/1POG-172SJ/20241210T210434
wydzielenie planistyczne	https://www.gov.pl/zagospodarowanieprzestrzenne/app/StrefaPlanistyczna/PL.ZIPPZP.10617/141907-POG/1POG-34SN/20250504T085745
wydzielenie planistyczne	https://www.gov.pl/zagospodarowanieprzestrzenne/app/StrefaPlanistyczna/PL.ZIPPZP.10617/141907-POG/1POG-35SN/20250504T092642
wydzielenie planistyczne	https://www.gov.pl/zagospodarowanieprzestrzenne/app/StrefaPlanistyczna/PL.ZIPPZP.10617/141907-POG/1POG-35SO/20250504T093647
wydzielenie planistyczne	https://www.gov.pl/zagospodarowanieprzestrzenne/app/StrefaPlanistyczna/PL.ZIPPZP.10617/141907-POG/1POG-173SJ/20241210T210729
wydzielenie planistyczne	https://www.gov.pl/zagospodarowanieprzestrzenne/app/StrefaPlanistyczna/PL.ZIPPZP.10617/141907-POG/1POG-36SN/20250504T094517
wydzielenie planistyczne	https://www.gov.pl/zagospodarowanieprzestrzenne/app/StrefaPlanistyczna/PL.ZIPPZP.10617/141907-POG/1POG-37SN/20250504T094758
wydzielenie planistyczne	https://www.gov.pl/zagospodarowanieprzestrzenne/app/StrefaPlanistyczna/PL.ZIPPZP.10617/141907-POG/1POG-27SJ/20241202T184048
wydzielenie planistyczne	https://www.gov.pl/zagospodarowanieprzestrzenne/app/StrefaPlanistyczna/PL.ZIPPZP.10617/141907-POG/1POG-39SN/20250504T100344
wydzielenie planistyczne	https://www.gov.pl/zagospodarowanieprzestrzenne/app/StrefaPlanistyczna/PL.ZIPPZP.10617/141907-POG/1POG-40SN/20250504T102032
wydzielenie planistyczne	https://www.gov.pl/zagospodarowanieprzestrzenne/app/StrefaPlanistyczna/PL.ZIPPZP.10617/141907-POG/1POG-41SN/20250504T103750
wydzielenie planistyczne	https://www.gov.pl/zagospodarowanieprzestrzenne/app/StrefaPlanistyczna/PL.ZIPPZP.10617/141907-POG/1POG-42SN/20250504T104147
wydzielenie planistyczne	https://www.gov.pl/zagospodarowanieprzestrzenne/app/StrefaPlanistyczna/PL.ZIPPZP.10617/141907-POG/1POG-43SN/20250504T104443
wydzielenie planistyczne	https://www.gov.pl/zagospodarowanieprzestrzenne/app/StrefaPlanistyczna/PL.ZIPPZP.10617/141907-POG/1POG-44SN/20250504T104819

wydzielenie planistyczne	https://www.gov.pl/zagospodarowanieprzestrzenne/app/StrefaPlanistyczna/PL.ZIPPZP.10617/141907-POG/1POG-45SN/20250504T105042
wydzielenie planistyczne	https://www.gov.pl/zagospodarowanieprzestrzenne/app/StrefaPlanistyczna/PL.ZIPPZP.10617/141907-POG/1POG-46SN/20250504T105516
wydzielenie planistyczne	https://www.gov.pl/zagospodarowanieprzestrzenne/app/StrefaPlanistyczna/PL.ZIPPZP.10617/141907-POG/1POG-157SJ/20241210T174437
wydzielenie planistyczne	https://www.gov.pl/zagospodarowanieprzestrzenne/app/StrefaPlanistyczna/PL.ZIPPZP.10617/141907-POG/1POG-13SP/20250503T145022
wydzielenie planistyczne	https://www.gov.pl/zagospodarowanieprzestrzenne/app/StrefaPlanistyczna/PL.ZIPPZP.10617/141907-POG/1POG-47SN/20250504T111008
wydzielenie planistyczne	https://www.gov.pl/zagospodarowanieprzestrzenne/app/StrefaPlanistyczna/PL.ZIPPZP.10617/141907-POG/1POG-48SN/20250504T112034
wydzielenie planistyczne	https://www.gov.pl/zagospodarowanieprzestrzenne/app/StrefaPlanistyczna/PL.ZIPPZP.10617/141907-POG/1POG-74SZ/20250503T142359
wydzielenie planistyczne	https://www.gov.pl/zagospodarowanieprzestrzenne/app/StrefaPlanistyczna/PL.ZIPPZP.10617/141907-POG/1POG-49SN/20250504T113618
wydzielenie planistyczne	https://www.gov.pl/zagospodarowanieprzestrzenne/app/StrefaPlanistyczna/PL.ZIPPZP.10617/141907-POG/1POG-50SN/20250504T120542
wydzielenie planistyczne	https://www.gov.pl/zagospodarowanieprzestrzenne/app/StrefaPlanistyczna/PL.ZIPPZP.10617/141907-POG/1POG-51SN/20250504T120755
wydzielenie planistyczne	https://www.gov.pl/zagospodarowanieprzestrzenne/app/StrefaPlanistyczna/PL.ZIPPZP.10617/141907-POG/1POG-52SN/20250504T121223
wydzielenie planistyczne	https://www.gov.pl/zagospodarowanieprzestrzenne/app/StrefaPlanistyczna/PL.ZIPPZP.10617/141907-POG/1POG-53SN/20250504T121741
wydzielenie planistyczne	https://www.gov.pl/zagospodarowanieprzestrzenne/app/StrefaPlanistyczna/PL.ZIPPZP.10617/141907-POG/1POG-208SJ/20250504T151758
wydzielenie planistyczne	https://www.gov.pl/zagospodarowanieprzestrzenne/app/StrefaPlanistyczna/PL.ZIPPZP.10617/141907-POG/1POG-138SZ/20250511T151714
wydzielenie planistyczne	https://www.gov.pl/zagospodarowanieprzestrzenne/app/StrefaPlanistyczna/PL.ZIPPZP.10617/141907-POG/1POG-7SR/20250511T153407
regulacja	https://www.gov.pl/zagospodarowanieprzestrzenne/app/ObszarUzupelnieniaZabudowy/PL.ZIPPZP.10617/141907-POG/1POG-1OUIZ/20241120T152102
regulacja	https://www.gov.pl/zagospodarowanieprzestrzenne/app/ObszarUzupelnieniaZabudowy/PL.ZIPPZP.10617/141907-POG/1POG-2OUIZ/20241120T162102

regulacja	https://www.gov.pl/zagospodarowanieprzestrzenne/app/ObszarUzupelnieniaZabudowy/PL.ZIPPZP.10617/141907-POG/1POG-3OUZ/20241120T162102
regulacja	https://www.gov.pl/zagospodarowanieprzestrzenne/app/ObszarUzupelnieniaZabudowy/PL.ZIPPZP.10617/141907-POG/1POG-4OUZ/20241120T162102
regulacja	https://www.gov.pl/zagospodarowanieprzestrzenne/app/ObszarUzupelnieniaZabudowy/PL.ZIPPZP.10617/141907-POG/1POG-5OUZ/20241120T162102
regulacja	https://www.gov.pl/zagospodarowanieprzestrzenne/app/ObszarUzupelnieniaZabudowy/PL.ZIPPZP.10617/141907-POG/1POG-6OUZ/20241120T162102
regulacja	https://www.gov.pl/zagospodarowanieprzestrzenne/app/ObszarUzupelnieniaZabudowy/PL.ZIPPZP.10617/141907-POG/1POG-7OUZ/20241120T162102
regulacja	https://www.gov.pl/zagospodarowanieprzestrzenne/app/ObszarUzupelnieniaZabudowy/PL.ZIPPZP.10617/141907-POG/1POG-8OUZ/20241120T162102
regulacja	https://www.gov.pl/zagospodarowanieprzestrzenne/app/ObszarUzupelnieniaZabudowy/PL.ZIPPZP.10617/141907-POG/1POG-9OUZ/20241120T162102
regulacja	https://www.gov.pl/zagospodarowanieprzestrzenne/app/ObszarUzupelnieniaZabudowy/PL.ZIPPZP.10617/141907-POG/1POG-10OUZ/20241120T162102
regulacja	https://www.gov.pl/zagospodarowanieprzestrzenne/app/ObszarUzupelnieniaZabudowy/PL.ZIPPZP.10617/141907-POG/1POG-11OUZ/20241120T162102
regulacja	https://www.gov.pl/zagospodarowanieprzestrzenne/app/ObszarUzupelnieniaZabudowy/PL.ZIPPZP.10617/141907-POG/1POG-12OUZ/20241120T162102
regulacja	https://www.gov.pl/zagospodarowanieprzestrzenne/app/ObszarUzupelnieniaZabudowy/PL.ZIPPZP.10617/141907-POG/1POG-13OUZ/20241120T162102
regulacja	https://www.gov.pl/zagospodarowanieprzestrzenne/app/ObszarUzupelnieniaZabudowy/PL.ZIPPZP.10617/141907-POG/1POG-14OUZ/20241120T162102
regulacja	https://www.gov.pl/zagospodarowanieprzestrzenne/app/ObszarUzupelnieniaZabudowy/PL.ZIPPZP.10617/141907-POG/1POG-15OUZ/20241120T162102
regulacja	https://www.gov.pl/zagospodarowanieprzestrzenne/app/ObszarUzupelnieniaZabudowy/PL.ZIPPZP.10617/141907-POG/1POG-16OUZ/20241120T162102
regulacja	https://www.gov.pl/zagospodarowanieprzestrzenne/app/ObszarUzupelnieniaZabudowy/PL.ZIPPZP.10617/141907-POG/1POG-17OUZ/20241120T162102
regulacja	https://www.gov.pl/zagospodarowanieprzestrzenne/app/ObszarUzupelnieniaZabudowy/PL.ZIPPZP.10617/141907-POG/1POG-18OUZ/20241120T162102
regulacja	https://www.gov.pl/zagospodarowanieprzestrzenne/app/ObszarUzupelnieniaZabudowy/PL.ZIPPZP.10617/141907-POG/1POG-19OUZ/20241120T162102

regulacja	https://www.gov.pl/zagospodarowanieprzestrzenne/app/ObszarUzupelnieniaZabudowy/PL.ZIPPZP.10617/141907-POG/1POG-20OUZ/20241120T162102
regulacja	https://www.gov.pl/zagospodarowanieprzestrzenne/app/ObszarUzupelnieniaZabudowy/PL.ZIPPZP.10617/141907-POG/1POG-21OUZ/20241120T162102
regulacja	https://www.gov.pl/zagospodarowanieprzestrzenne/app/ObszarUzupelnieniaZabudowy/PL.ZIPPZP.10617/141907-POG/1POG-22OUZ/20241120T162102
regulacja	https://www.gov.pl/zagospodarowanieprzestrzenne/app/ObszarUzupelnieniaZabudowy/PL.ZIPPZP.10617/141907-POG/1POG-23OUZ/20241120T162102
regulacja	https://www.gov.pl/zagospodarowanieprzestrzenne/app/ObszarUzupelnieniaZabudowy/PL.ZIPPZP.10617/141907-POG/1POG-24OUZ/20241120T162102
regulacja	https://www.gov.pl/zagospodarowanieprzestrzenne/app/ObszarUzupelnieniaZabudowy/PL.ZIPPZP.10617/141907-POG/1POG-25OUZ/20241120T162102
regulacja	https://www.gov.pl/zagospodarowanieprzestrzenne/app/ObszarUzupelnieniaZabudowy/PL.ZIPPZP.10617/141907-POG/1POG-26OUZ/20241120T162102
regulacja	https://www.gov.pl/zagospodarowanieprzestrzenne/app/ObszarUzupelnieniaZabudowy/PL.ZIPPZP.10617/141907-POG/1POG-27OUZ/20241120T162102
regulacja	https://www.gov.pl/zagospodarowanieprzestrzenne/app/ObszarUzupelnieniaZabudowy/PL.ZIPPZP.10617/141907-POG/1POG-28OUZ/20241120T162102
regulacja	https://www.gov.pl/zagospodarowanieprzestrzenne/app/ObszarUzupelnieniaZabudowy/PL.ZIPPZP.10617/141907-POG/1POG-29OUZ/20241120T162102
regulacja	https://www.gov.pl/zagospodarowanieprzestrzenne/app/ObszarUzupelnieniaZabudowy/PL.ZIPPZP.10617/141907-POG/1POG-30OUZ/20241120T162102
regulacja	https://www.gov.pl/zagospodarowanieprzestrzenne/app/ObszarUzupelnieniaZabudowy/PL.ZIPPZP.10617/141907-POG/1POG-31OUZ/20241120T162102
regulacja	https://www.gov.pl/zagospodarowanieprzestrzenne/app/ObszarUzupelnieniaZabudowy/PL.ZIPPZP.10617/141907-POG/1POG-32OUZ/20241120T162102
regulacja	https://www.gov.pl/zagospodarowanieprzestrzenne/app/ObszarUzupelnieniaZabudowy/PL.ZIPPZP.10617/141907-POG/1POG-33OUZ/20241120T162102
regulacja	https://www.gov.pl/zagospodarowanieprzestrzenne/app/ObszarUzupelnieniaZabudowy/PL.ZIPPZP.10617/141907-POG/1POG-34OUZ/20241120T162102
regulacja	https://www.gov.pl/zagospodarowanieprzestrzenne/app/ObszarUzupelnieniaZabudowy/PL.ZIPPZP.10617/141907-POG/1POG-35OUZ/20241120T162102
regulacja	https://www.gov.pl/zagospodarowanieprzestrzenne/app/ObszarUzupelnieniaZabudowy/PL.ZIPPZP.10617/141907-POG/1POG-36OUZ/20241120T162102

regulacja	https://www.gov.pl/zagospodarowanieprzestrzenne/app/ObszarUzupelnieniaZabudowy/PL.ZIPPZP.10617/141907-POG/1POG-37OUZ/20241120T162102
regulacja	https://www.gov.pl/zagospodarowanieprzestrzenne/app/ObszarUzupelnieniaZabudowy/PL.ZIPPZP.10617/141907-POG/1POG-38OUZ/20241120T162102
regulacja	https://www.gov.pl/zagospodarowanieprzestrzenne/app/ObszarUzupelnieniaZabudowy/PL.ZIPPZP.10617/141907-POG/1POG-39OUZ/20241120T162102
regulacja	https://www.gov.pl/zagospodarowanieprzestrzenne/app/ObszarUzupelnieniaZabudowy/PL.ZIPPZP.10617/141907-POG/1POG-40OUZ/20241120T162102
regulacja	https://www.gov.pl/zagospodarowanieprzestrzenne/app/ObszarUzupelnieniaZabudowy/PL.ZIPPZP.10617/141907-POG/1POG-41OUZ/20241120T162102
regulacja	https://www.gov.pl/zagospodarowanieprzestrzenne/app/ObszarUzupelnieniaZabudowy/PL.ZIPPZP.10617/141907-POG/1POG-42OUZ/20241120T162102
regulacja	https://www.gov.pl/zagospodarowanieprzestrzenne/app/ObszarUzupelnieniaZabudowy/PL.ZIPPZP.10617/141907-POG/1POG-43OUZ/20241120T162102
regulacja	https://www.gov.pl/zagospodarowanieprzestrzenne/app/ObszarUzupelnieniaZabudowy/PL.ZIPPZP.10617/141907-POG/1POG-44OUZ/20241120T162102
regulacja	https://www.gov.pl/zagospodarowanieprzestrzenne/app/ObszarUzupelnieniaZabudowy/PL.ZIPPZP.10617/141907-POG/1POG-45OUZ/20241120T162102
regulacja	https://www.gov.pl/zagospodarowanieprzestrzenne/app/ObszarUzupelnieniaZabudowy/PL.ZIPPZP.10617/141907-POG/1POG-46OUZ/20241120T162102
regulacja	https://www.gov.pl/zagospodarowanieprzestrzenne/app/ObszarUzupelnieniaZabudowy/PL.ZIPPZP.10617/141907-POG/1POG-47OUZ/20241120T162102
regulacja	https://www.gov.pl/zagospodarowanieprzestrzenne/app/ObszarUzupelnieniaZabudowy/PL.ZIPPZP.10617/141907-POG/1POG-48OUZ/20241120T162102
regulacja	https://www.gov.pl/zagospodarowanieprzestrzenne/app/ObszarUzupelnieniaZabudowy/PL.ZIPPZP.10617/141907-POG/1POG-49OUZ/20241120T162102
regulacja	https://www.gov.pl/zagospodarowanieprzestrzenne/app/ObszarUzupelnieniaZabudowy/PL.ZIPPZP.10617/141907-POG/1POG-50OUZ/20241120T162102
regulacja	https://www.gov.pl/zagospodarowanieprzestrzenne/app/ObszarUzupelnieniaZabudowy/PL.ZIPPZP.10617/141907-POG/1POG-51OUZ/20241120T162102
regulacja	https://www.gov.pl/zagospodarowanieprzestrzenne/app/ObszarUzupelnieniaZabudowy/PL.ZIPPZP.10617/141907-POG/1POG-189OUZ/20250503T212226
regulacja	https://www.gov.pl/zagospodarowanieprzestrzenne/app/ObszarUzupelnieniaZabudowy/PL.ZIPPZP.10617/141907-POG/1POG-53OUZ/20241120T162102

regulacja	https://www.gov.pl/zagospodarowanieprzestrzenne/app/ObszarUzupelnieniaZabudowy/PL.ZIPPZP.10617/141907-POG/1POG-54OUZ/20241120T162102
regulacja	https://www.gov.pl/zagospodarowanieprzestrzenne/app/ObszarUzupelnieniaZabudowy/PL.ZIPPZP.10617/141907-POG/1POG-55OUZ/20241120T162102
regulacja	https://www.gov.pl/zagospodarowanieprzestrzenne/app/ObszarUzupelnieniaZabudowy/PL.ZIPPZP.10617/141907-POG/1POG-56OUZ/20241120T162102
regulacja	https://www.gov.pl/zagospodarowanieprzestrzenne/app/ObszarUzupelnieniaZabudowy/PL.ZIPPZP.10617/141907-POG/1POG-57OUZ/20241120T162102
regulacja	https://www.gov.pl/zagospodarowanieprzestrzenne/app/ObszarUzupelnieniaZabudowy/PL.ZIPPZP.10617/141907-POG/1POG-58OUZ/20241120T162102
regulacja	https://www.gov.pl/zagospodarowanieprzestrzenne/app/ObszarUzupelnieniaZabudowy/PL.ZIPPZP.10617/141907-POG/1POG-59OUZ/20241120T162102
regulacja	https://www.gov.pl/zagospodarowanieprzestrzenne/app/ObszarUzupelnieniaZabudowy/PL.ZIPPZP.10617/141907-POG/1POG-60OUZ/20241120T162102
regulacja	https://www.gov.pl/zagospodarowanieprzestrzenne/app/ObszarUzupelnieniaZabudowy/PL.ZIPPZP.10617/141907-POG/1POG-61OUZ/20241120T162102
regulacja	https://www.gov.pl/zagospodarowanieprzestrzenne/app/ObszarUzupelnieniaZabudowy/PL.ZIPPZP.10617/141907-POG/1POG-62OUZ/20241120T162102
regulacja	https://www.gov.pl/zagospodarowanieprzestrzenne/app/ObszarUzupelnieniaZabudowy/PL.ZIPPZP.10617/141907-POG/1POG-63OUZ/20241120T162102
regulacja	https://www.gov.pl/zagospodarowanieprzestrzenne/app/ObszarUzupelnieniaZabudowy/PL.ZIPPZP.10617/141907-POG/1POG-64OUZ/20241120T162102
regulacja	https://www.gov.pl/zagospodarowanieprzestrzenne/app/ObszarUzupelnieniaZabudowy/PL.ZIPPZP.10617/141907-POG/1POG-65OUZ/20241120T162102
regulacja	https://www.gov.pl/zagospodarowanieprzestrzenne/app/ObszarUzupelnieniaZabudowy/PL.ZIPPZP.10617/141907-POG/1POG-66OUZ/20241120T162102
regulacja	https://www.gov.pl/zagospodarowanieprzestrzenne/app/ObszarUzupelnieniaZabudowy/PL.ZIPPZP.10617/141907-POG/1POG-67OUZ/20241120T162102
regulacja	https://www.gov.pl/zagospodarowanieprzestrzenne/app/ObszarUzupelnieniaZabudowy/PL.ZIPPZP.10617/141907-POG/1POG-68OUZ/20241120T162102
regulacja	https://www.gov.pl/zagospodarowanieprzestrzenne/app/ObszarUzupelnieniaZabudowy/PL.ZIPPZP.10617/141907-POG/1POG-69OUZ/20241120T162102
regulacja	https://www.gov.pl/zagospodarowanieprzestrzenne/app/ObszarUzupelnieniaZabudowy/PL.ZIPPZP.10617/141907-POG/1POG-70OUZ/20241120T162102

regulacja	https://www.gov.pl/zagospodarowanieprzestrzenne/app/ObszarUzupelnieniaZabudowy/PL.ZIPPZP.10617/141907-POG/1POG-71OUZ/20241120T162102
regulacja	https://www.gov.pl/zagospodarowanieprzestrzenne/app/ObszarUzupelnieniaZabudowy/PL.ZIPPZP.10617/141907-POG/1POG-72OUZ/20241120T162102
regulacja	https://www.gov.pl/zagospodarowanieprzestrzenne/app/ObszarUzupelnieniaZabudowy/PL.ZIPPZP.10617/141907-POG/1POG-73OUZ/20241120T162102
regulacja	https://www.gov.pl/zagospodarowanieprzestrzenne/app/ObszarUzupelnieniaZabudowy/PL.ZIPPZP.10617/141907-POG/1POG-74OUZ/20241120T162102
regulacja	https://www.gov.pl/zagospodarowanieprzestrzenne/app/ObszarUzupelnieniaZabudowy/PL.ZIPPZP.10617/141907-POG/1POG-75OUZ/20241120T162102
regulacja	https://www.gov.pl/zagospodarowanieprzestrzenne/app/ObszarUzupelnieniaZabudowy/PL.ZIPPZP.10617/141907-POG/1POG-76OUZ/20241120T162102
regulacja	https://www.gov.pl/zagospodarowanieprzestrzenne/app/ObszarUzupelnieniaZabudowy/PL.ZIPPZP.10617/141907-POG/1POG-77OUZ/20241120T162102
regulacja	https://www.gov.pl/zagospodarowanieprzestrzenne/app/ObszarUzupelnieniaZabudowy/PL.ZIPPZP.10617/141907-POG/1POG-78OUZ/20241120T162102
regulacja	https://www.gov.pl/zagospodarowanieprzestrzenne/app/ObszarUzupelnieniaZabudowy/PL.ZIPPZP.10617/141907-POG/1POG-79OUZ/20241120T162102
regulacja	https://www.gov.pl/zagospodarowanieprzestrzenne/app/ObszarUzupelnieniaZabudowy/PL.ZIPPZP.10617/141907-POG/1POG-80OUZ/20241120T162102
regulacja	https://www.gov.pl/zagospodarowanieprzestrzenne/app/ObszarUzupelnieniaZabudowy/PL.ZIPPZP.10617/141907-POG/1POG-81OUZ/20241120T162102
regulacja	https://www.gov.pl/zagospodarowanieprzestrzenne/app/ObszarUzupelnieniaZabudowy/PL.ZIPPZP.10617/141907-POG/1POG-82OUZ/20241120T162102
regulacja	https://www.gov.pl/zagospodarowanieprzestrzenne/app/ObszarUzupelnieniaZabudowy/PL.ZIPPZP.10617/141907-POG/1POG-83OUZ/20241120T162102
regulacja	https://www.gov.pl/zagospodarowanieprzestrzenne/app/ObszarUzupelnieniaZabudowy/PL.ZIPPZP.10617/141907-POG/1POG-84OUZ/20241120T162102
regulacja	https://www.gov.pl/zagospodarowanieprzestrzenne/app/ObszarUzupelnieniaZabudowy/PL.ZIPPZP.10617/141907-POG/1POG-85OUZ/20241120T162102
regulacja	https://www.gov.pl/zagospodarowanieprzestrzenne/app/ObszarUzupelnieniaZabudowy/PL.ZIPPZP.10617/141907-POG/1POG-86OUZ/20241120T162102
regulacja	https://www.gov.pl/zagospodarowanieprzestrzenne/app/ObszarUzupelnieniaZabudowy/PL.ZIPPZP.10617/141907-POG/1POG-87OUZ/20241120T162102

regulacja	https://www.gov.pl/zagospodarowanieprzestrzenne/app/ObszarUzupelnieniaZabudowy/PL.ZIPPZP.10617/141907-POG/1POG-88OUZ/20241120T162102
regulacja	https://www.gov.pl/zagospodarowanieprzestrzenne/app/ObszarUzupelnieniaZabudowy/PL.ZIPPZP.10617/141907-POG/1POG-89OUZ/20241120T162102
regulacja	https://www.gov.pl/zagospodarowanieprzestrzenne/app/ObszarUzupelnieniaZabudowy/PL.ZIPPZP.10617/141907-POG/1POG-90OUZ/20241120T162102
regulacja	https://www.gov.pl/zagospodarowanieprzestrzenne/app/ObszarUzupelnieniaZabudowy/PL.ZIPPZP.10617/141907-POG/1POG-91OUZ/20241120T162102
regulacja	https://www.gov.pl/zagospodarowanieprzestrzenne/app/ObszarUzupelnieniaZabudowy/PL.ZIPPZP.10617/141907-POG/1POG-92OUZ/20241120T162102
regulacja	https://www.gov.pl/zagospodarowanieprzestrzenne/app/ObszarUzupelnieniaZabudowy/PL.ZIPPZP.10617/141907-POG/1POG-93OUZ/20241120T162102
regulacja	https://www.gov.pl/zagospodarowanieprzestrzenne/app/ObszarUzupelnieniaZabudowy/PL.ZIPPZP.10617/141907-POG/1POG-190OUZ/20250503T213707
regulacja	https://www.gov.pl/zagospodarowanieprzestrzenne/app/ObszarUzupelnieniaZabudowy/PL.ZIPPZP.10617/141907-POG/1POG-187OUZ/20250503T153725
regulacja	https://www.gov.pl/zagospodarowanieprzestrzenne/app/ObszarUzupelnieniaZabudowy/PL.ZIPPZP.10617/141907-POG/1POG-96OUZ/20241120T162102
regulacja	https://www.gov.pl/zagospodarowanieprzestrzenne/app/ObszarUzupelnieniaZabudowy/PL.ZIPPZP.10617/141907-POG/1POG-97OUZ/20241120T162102
regulacja	https://www.gov.pl/zagospodarowanieprzestrzenne/app/ObszarUzupelnieniaZabudowy/PL.ZIPPZP.10617/141907-POG/1POG-98OUZ/20241120T162102
regulacja	https://www.gov.pl/zagospodarowanieprzestrzenne/app/ObszarUzupelnieniaZabudowy/PL.ZIPPZP.10617/141907-POG/1POG-99OUZ/20241120T162102
regulacja	https://www.gov.pl/zagospodarowanieprzestrzenne/app/ObszarUzupelnieniaZabudowy/PL.ZIPPZP.10617/141907-POG/1POG-100OUZ/20241120T162102
regulacja	https://www.gov.pl/zagospodarowanieprzestrzenne/app/ObszarUzupelnieniaZabudowy/PL.ZIPPZP.10617/141907-POG/1POG-101OUZ/20241120T162102
regulacja	https://www.gov.pl/zagospodarowanieprzestrzenne/app/ObszarUzupelnieniaZabudowy/PL.ZIPPZP.10617/141907-POG/1POG-102OUZ/20241120T162102
regulacja	https://www.gov.pl/zagospodarowanieprzestrzenne/app/ObszarUzupelnieniaZabudowy/PL.ZIPPZP.10617/141907-POG/1POG-103OUZ/20241120T162102
regulacja	https://www.gov.pl/zagospodarowanieprzestrzenne/app/ObszarUzupelnieniaZabudowy/PL.ZIPPZP.10617/141907-POG/1POG-104OUZ/20241120T162102

regulacja	https://www.gov.pl/zagospodarowanieprzestrzenne/app/ObszarUzupelnieniaZabudowy/PL.ZIPPZP.10617/141907-POG/1POG-106OUZ/20241120T162102
regulacja	https://www.gov.pl/zagospodarowanieprzestrzenne/app/ObszarUzupelnieniaZabudowy/PL.ZIPPZP.10617/141907-POG/1POG-107OUZ/20241120T162102
regulacja	https://www.gov.pl/zagospodarowanieprzestrzenne/app/ObszarUzupelnieniaZabudowy/PL.ZIPPZP.10617/141907-POG/1POG-108OUZ/20241120T162102
regulacja	https://www.gov.pl/zagospodarowanieprzestrzenne/app/ObszarUzupelnieniaZabudowy/PL.ZIPPZP.10617/141907-POG/1POG-109OUZ/20241120T162102
regulacja	https://www.gov.pl/zagospodarowanieprzestrzenne/app/ObszarUzupelnieniaZabudowy/PL.ZIPPZP.10617/141907-POG/1POG-110OUZ/20241120T162102
regulacja	https://www.gov.pl/zagospodarowanieprzestrzenne/app/ObszarUzupelnieniaZabudowy/PL.ZIPPZP.10617/141907-POG/1POG-111OUZ/20241120T162102
regulacja	https://www.gov.pl/zagospodarowanieprzestrzenne/app/ObszarUzupelnieniaZabudowy/PL.ZIPPZP.10617/141907-POG/1POG-112OUZ/20241120T162102
regulacja	https://www.gov.pl/zagospodarowanieprzestrzenne/app/ObszarUzupelnieniaZabudowy/PL.ZIPPZP.10617/141907-POG/1POG-113OUZ/20241120T162102
regulacja	https://www.gov.pl/zagospodarowanieprzestrzenne/app/ObszarUzupelnieniaZabudowy/PL.ZIPPZP.10617/141907-POG/1POG-114OUZ/20241120T162102
regulacja	https://www.gov.pl/zagospodarowanieprzestrzenne/app/ObszarUzupelnieniaZabudowy/PL.ZIPPZP.10617/141907-POG/1POG-115OUZ/20241120T162102
regulacja	https://www.gov.pl/zagospodarowanieprzestrzenne/app/ObszarUzupelnieniaZabudowy/PL.ZIPPZP.10617/141907-POG/1POG-116OUZ/20241120T162102
regulacja	https://www.gov.pl/zagospodarowanieprzestrzenne/app/ObszarUzupelnieniaZabudowy/PL.ZIPPZP.10617/141907-POG/1POG-117OUZ/20241120T162102
regulacja	https://www.gov.pl/zagospodarowanieprzestrzenne/app/ObszarUzupelnieniaZabudowy/PL.ZIPPZP.10617/141907-POG/1POG-118OUZ/20241120T162102
regulacja	https://www.gov.pl/zagospodarowanieprzestrzenne/app/ObszarUzupelnieniaZabudowy/PL.ZIPPZP.10617/141907-POG/1POG-119OUZ/20241120T162102
regulacja	https://www.gov.pl/zagospodarowanieprzestrzenne/app/ObszarUzupelnieniaZabudowy/PL.ZIPPZP.10617/141907-POG/1POG-120OUZ/20241120T162102
regulacja	https://www.gov.pl/zagospodarowanieprzestrzenne/app/ObszarUzupelnieniaZabudowy/PL.ZIPPZP.10617/141907-POG/1POG-121OUZ/20241120T162102
regulacja	https://www.gov.pl/zagospodarowanieprzestrzenne/app/ObszarUzupelnieniaZabudowy/PL.ZIPPZP.10617/141907-POG/1POG-122OUZ/20241120T162102

regulacja	https://www.gov.pl/zagospodarowanieprzestrzenne/app/ObszarUzupelnieniaZabudowy/PL.ZIPPZP.10617/141907-POG/1POG-123OUZ/20241120T162102
regulacja	https://www.gov.pl/zagospodarowanieprzestrzenne/app/ObszarUzupelnieniaZabudowy/PL.ZIPPZP.10617/141907-POG/1POG-124OUZ/20241120T162102
regulacja	https://www.gov.pl/zagospodarowanieprzestrzenne/app/ObszarUzupelnieniaZabudowy/PL.ZIPPZP.10617/141907-POG/1POG-125OUZ/20241120T162102
regulacja	https://www.gov.pl/zagospodarowanieprzestrzenne/app/ObszarUzupelnieniaZabudowy/PL.ZIPPZP.10617/141907-POG/1POG-126OUZ/20241120T162102
regulacja	https://www.gov.pl/zagospodarowanieprzestrzenne/app/ObszarUzupelnieniaZabudowy/PL.ZIPPZP.10617/141907-POG/1POG-127OUZ/20241120T162102
regulacja	https://www.gov.pl/zagospodarowanieprzestrzenne/app/ObszarUzupelnieniaZabudowy/PL.ZIPPZP.10617/141907-POG/1POG-128OUZ/20241120T162102
regulacja	https://www.gov.pl/zagospodarowanieprzestrzenne/app/ObszarUzupelnieniaZabudowy/PL.ZIPPZP.10617/141907-POG/1POG-129OUZ/20241120T162102
regulacja	https://www.gov.pl/zagospodarowanieprzestrzenne/app/ObszarUzupelnieniaZabudowy/PL.ZIPPZP.10617/141907-POG/1POG-130OUZ/20241120T162102
regulacja	https://www.gov.pl/zagospodarowanieprzestrzenne/app/ObszarUzupelnieniaZabudowy/PL.ZIPPZP.10617/141907-POG/1POG-131OUZ/20241120T162102
regulacja	https://www.gov.pl/zagospodarowanieprzestrzenne/app/ObszarUzupelnieniaZabudowy/PL.ZIPPZP.10617/141907-POG/1POG-132OUZ/20241120T162102
regulacja	https://www.gov.pl/zagospodarowanieprzestrzenne/app/ObszarUzupelnieniaZabudowy/PL.ZIPPZP.10617/141907-POG/1POG-133OUZ/20241120T162102
regulacja	https://www.gov.pl/zagospodarowanieprzestrzenne/app/ObszarUzupelnieniaZabudowy/PL.ZIPPZP.10617/141907-POG/1POG-134OUZ/20241120T162102
regulacja	https://www.gov.pl/zagospodarowanieprzestrzenne/app/ObszarUzupelnieniaZabudowy/PL.ZIPPZP.10617/141907-POG/1POG-135OUZ/20241120T162102
regulacja	https://www.gov.pl/zagospodarowanieprzestrzenne/app/ObszarUzupelnieniaZabudowy/PL.ZIPPZP.10617/141907-POG/1POG-136OUZ/20241120T162102
regulacja	https://www.gov.pl/zagospodarowanieprzestrzenne/app/ObszarUzupelnieniaZabudowy/PL.ZIPPZP.10617/141907-POG/1POG-137OUZ/20241120T162102
regulacja	https://www.gov.pl/zagospodarowanieprzestrzenne/app/ObszarUzupelnieniaZabudowy/PL.ZIPPZP.10617/141907-POG/1POG-138OUZ/20241120T162102
regulacja	https://www.gov.pl/zagospodarowanieprzestrzenne/app/ObszarUzupelnieniaZabudowy/PL.ZIPPZP.10617/141907-POG/1POG-139OUZ/20241120T162102


regulacja	https://www.gov.pl/zagospodarowanieprzestrzenne/app/ObszarUzupelnieniaZabudowy/PL.ZIPPZP.10617/141907-POG/1POG-140OUZ/20241120T162102
regulacja	https://www.gov.pl/zagospodarowanieprzestrzenne/app/ObszarUzupelnieniaZabudowy/PL.ZIPPZP.10617/141907-POG/1POG-141OUZ/20241120T162102
regulacja	https://www.gov.pl/zagospodarowanieprzestrzenne/app/ObszarUzupelnieniaZabudowy/PL.ZIPPZP.10617/141907-POG/1POG-142OUZ/20241120T162102
regulacja	https://www.gov.pl/zagospodarowanieprzestrzenne/app/ObszarUzupelnieniaZabudowy/PL.ZIPPZP.10617/141907-POG/1POG-143OUZ/20241120T162102
regulacja	https://www.gov.pl/zagospodarowanieprzestrzenne/app/ObszarUzupelnieniaZabudowy/PL.ZIPPZP.10617/141907-POG/1POG-144OUZ/20241120T162102
regulacja	https://www.gov.pl/zagospodarowanieprzestrzenne/app/ObszarUzupelnieniaZabudowy/PL.ZIPPZP.10617/141907-POG/1POG-145OUZ/20241120T162102
regulacja	https://www.gov.pl/zagospodarowanieprzestrzenne/app/ObszarUzupelnieniaZabudowy/PL.ZIPPZP.10617/141907-POG/1POG-146OUZ/20241120T162102
regulacja	https://www.gov.pl/zagospodarowanieprzestrzenne/app/ObszarUzupelnieniaZabudowy/PL.ZIPPZP.10617/141907-POG/1POG-147OUZ/20241120T162102
regulacja	https://www.gov.pl/zagospodarowanieprzestrzenne/app/ObszarUzupelnieniaZabudowy/PL.ZIPPZP.10617/141907-POG/1POG-148OUZ/20241120T162102
regulacja	https://www.gov.pl/zagospodarowanieprzestrzenne/app/ObszarUzupelnieniaZabudowy/PL.ZIPPZP.10617/141907-POG/1POG-149OUZ/20241120T162102
regulacja	https://www.gov.pl/zagospodarowanieprzestrzenne/app/ObszarUzupelnieniaZabudowy/PL.ZIPPZP.10617/141907-POG/1POG-150OUZ/20241120T162102
regulacja	https://www.gov.pl/zagospodarowanieprzestrzenne/app/ObszarUzupelnieniaZabudowy/PL.ZIPPZP.10617/141907-POG/1POG-151OUZ/20241120T162102
regulacja	https://www.gov.pl/zagospodarowanieprzestrzenne/app/ObszarUzupelnieniaZabudowy/PL.ZIPPZP.10617/141907-POG/1POG-152OUZ/20241120T162102
regulacja	https://www.gov.pl/zagospodarowanieprzestrzenne/app/ObszarUzupelnieniaZabudowy/PL.ZIPPZP.10617/141907-POG/1POG-153OUZ/20241120T162102
regulacja	https://www.gov.pl/zagospodarowanieprzestrzenne/app/ObszarUzupelnieniaZabudowy/PL.ZIPPZP.10617/141907-POG/1POG-154OUZ/20241120T162102
regulacja	https://www.gov.pl/zagospodarowanieprzestrzenne/app/ObszarUzupelnieniaZabudowy/PL.ZIPPZP.10617/141907-POG/1POG-155OUZ/20241120T162102
regulacja	https://www.gov.pl/zagospodarowanieprzestrzenne/app/ObszarUzupelnieniaZabudowy/PL.ZIPPZP.10617/141907-POG/1POG-156OUZ/20241120T162102

regulacja	https://www.gov.pl/zagospodarowanieprzestrzenne/app/ObszarUzupelnieniaZabudowy/PL.ZIPPZP.10617/141907-POG/1POG-157OUZ/20241120T162102
regulacja	https://www.gov.pl/zagospodarowanieprzestrzenne/app/ObszarUzupelnieniaZabudowy/PL.ZIPPZP.10617/141907-POG/1POG-158OUZ/20241120T162102
regulacja	https://www.gov.pl/zagospodarowanieprzestrzenne/app/ObszarUzupelnieniaZabudowy/PL.ZIPPZP.10617/141907-POG/1POG-159OUZ/20241120T162102
regulacja	https://www.gov.pl/zagospodarowanieprzestrzenne/app/ObszarUzupelnieniaZabudowy/PL.ZIPPZP.10617/141907-POG/1POG-160OUZ/20241120T162102
regulacja	https://www.gov.pl/zagospodarowanieprzestrzenne/app/ObszarUzupelnieniaZabudowy/PL.ZIPPZP.10617/141907-POG/1POG-161OUZ/20241120T162102
regulacja	https://www.gov.pl/zagospodarowanieprzestrzenne/app/ObszarUzupelnieniaZabudowy/PL.ZIPPZP.10617/141907-POG/1POG-162OUZ/20241120T162102
regulacja	https://www.gov.pl/zagospodarowanieprzestrzenne/app/ObszarUzupelnieniaZabudowy/PL.ZIPPZP.10617/141907-POG/1POG-163OUZ/20241120T162102
regulacja	https://www.gov.pl/zagospodarowanieprzestrzenne/app/ObszarUzupelnieniaZabudowy/PL.ZIPPZP.10617/141907-POG/1POG-164OUZ/20241120T162102
regulacja	https://www.gov.pl/zagospodarowanieprzestrzenne/app/ObszarUzupelnieniaZabudowy/PL.ZIPPZP.10617/141907-POG/1POG-165OUZ/20241120T162102
regulacja	https://www.gov.pl/zagospodarowanieprzestrzenne/app/ObszarUzupelnieniaZabudowy/PL.ZIPPZP.10617/141907-POG/1POG-166OUZ/20241120T162102
regulacja	https://www.gov.pl/zagospodarowanieprzestrzenne/app/ObszarUzupelnieniaZabudowy/PL.ZIPPZP.10617/141907-POG/1POG-167OUZ/20241120T162102
regulacja	https://www.gov.pl/zagospodarowanieprzestrzenne/app/ObszarUzupelnieniaZabudowy/PL.ZIPPZP.10617/141907-POG/1POG-168OUZ/20241120T162102
regulacja	https://www.gov.pl/zagospodarowanieprzestrzenne/app/ObszarUzupelnieniaZabudowy/PL.ZIPPZP.10617/141907-POG/1POG-169OUZ/20241120T162102
regulacja	https://www.gov.pl/zagospodarowanieprzestrzenne/app/ObszarUzupelnieniaZabudowy/PL.ZIPPZP.10617/141907-POG/1POG-170OUZ/20241120T162102
regulacja	https://www.gov.pl/zagospodarowanieprzestrzenne/app/ObszarUzupelnieniaZabudowy/PL.ZIPPZP.10617/141907-POG/1POG-171OUZ/20241120T162102
regulacja	https://www.gov.pl/zagospodarowanieprzestrzenne/app/ObszarUzupelnieniaZabudowy/PL.ZIPPZP.10617/141907-POG/1POG-172OUZ/20241120T162102
regulacja	https://www.gov.pl/zagospodarowanieprzestrzenne/app/ObszarUzupelnieniaZabudowy/PL.ZIPPZP.10617/141907-POG/1POG-173OUZ/20241120T162102


regulacja	https://www.gov.pl/zagospodarowanieprzestrzenne/app/ObszarUzupelnieniaZabudowy/PL.ZIPPZP.10617/141907-POG/1POG-174OUZ/20241120T162102
regulacja	https://www.gov.pl/zagospodarowanieprzestrzenne/app/ObszarUzupelnieniaZabudowy/PL.ZIPPZP.10617/141907-POG/1POG-175OUZ/20241120T162102
regulacja	https://www.gov.pl/zagospodarowanieprzestrzenne/app/ObszarUzupelnieniaZabudowy/PL.ZIPPZP.10617/141907-POG/1POG-176OUZ/20241120T162102
regulacja	https://www.gov.pl/zagospodarowanieprzestrzenne/app/ObszarUzupelnieniaZabudowy/PL.ZIPPZP.10617/141907-POG/1POG-177OUZ/20241120T162102
regulacja	https://www.gov.pl/zagospodarowanieprzestrzenne/app/ObszarUzupelnieniaZabudowy/PL.ZIPPZP.10617/141907-POG/1POG-178OUZ/20241120T162102
regulacja	https://www.gov.pl/zagospodarowanieprzestrzenne/app/ObszarUzupelnieniaZabudowy/PL.ZIPPZP.10617/141907-POG/1POG-179OUZ/20241120T162102
regulacja	https://www.gov.pl/zagospodarowanieprzestrzenne/app/ObszarUzupelnieniaZabudowy/PL.ZIPPZP.10617/141907-POG/1POG-180OUZ/20241120T162102
regulacja	https://www.gov.pl/zagospodarowanieprzestrzenne/app/ObszarUzupelnieniaZabudowy/PL.ZIPPZP.10617/141907-POG/1POG-186OUZ/20250502T211435
regulacja	https://www.gov.pl/zagospodarowanieprzestrzenne/app/ObszarUzupelnieniaZabudowy/PL.ZIPPZP.10617/141907-POG/1POG-182OUZ/20241120T162102
regulacja	https://www.gov.pl/zagospodarowanieprzestrzenne/app/ObszarUzupelnieniaZabudowy/PL.ZIPPZP.10617/141907-POG/1POG-183OUZ/20241120T162102
regulacja	https://www.gov.pl/zagospodarowanieprzestrzenne/app/ObszarUzupelnieniaZabudowy/PL.ZIPPZP.10617/141907-POG/1POG-184OUZ/20241120T162102
regulacja	https://www.gov.pl/zagospodarowanieprzestrzenne/app/ObszarUzupelnieniaZabudowy/PL.ZIPPZP.10617/141907-POG/1POG-105OUZ/20241121T161659
regulacja	https://www.gov.pl/zagospodarowanieprzestrzenne/app/ObszarUzupelnieniaZabudowy/PL.ZIPPZP.10617/141907-POG/1POG-185OUZ/20250502T192116
regulacja	https://www.gov.pl/zagospodarowanieprzestrzenne/app/ObszarUzupelnieniaZabudowy/PL.ZIPPZP.10617/141907-POG/1POG-181OUZ/20241120T162102
regulacja	https://www.gov.pl/zagospodarowanieprzestrzenne/app/ObszarUzupelnieniaZabudowy/PL.ZIPPZP.10617/141907-POG/1POG-95OUZ/20241120T162102
regulacja	https://www.gov.pl/zagospodarowanieprzestrzenne/app/ObszarUzupelnieniaZabudowy/PL.ZIPPZP.10617/141907-POG/1POG-188OUZ/20250503T164054
regulacja	https://www.gov.pl/zagospodarowanieprzestrzenne/app/ObszarUzupelnieniaZabudowy/PL.ZIPPZP.10617/141907-POG/1POG-52OUZ/20241120T162102


regulacja	https://www.gov.pl/zagospodarowanieprzestrzenne/app/ObszarUzupelnieniaZabudowy/PL.ZIPPZP.10617/141907-POG/1POG-94OUZ/20241120T162102
dokument formalny	PL.ZIPPZP.10617_141907-POG_II_24_2024_doc_1
identfier	https://www.gov.pl/zagospodarowanieprzestrzenne/app/DokumentFormalny/PL.ZIPPZP.10617/141907-POG/II_24_2024_doc_1
przestrzen nazw	PL.ZIPPZP.10617/141907-POG
lokalny id	II_24_2024_doc_1
tytul	Uchwała Nr II/24/2024 Rady Gminy Łąck z dnia 17.06.2024 r. w sprawie przystąpienia do sporządzenia planu ogólnego gminy Łąck
relacja wzgledem app	przystąpienie
organ ustanawiajacy	Rada Gminy Łąck
data	2024-06-17 utworzenie
data wejscia w zycie	2024-06-17
lacze	https://uglack.bip.org.pl/pliki/uglack/ii-24-2024.pdf?20241005185527
przystapienie	https://www.gov.pl/zagospodarowanieprzestrzenne/app/AktPlanowaniaPrzestrzennego/PL.ZIPPZP.10617/141907-POG/1POG
strefa planistyczna	PL.ZIPPZP.10617_141907-POG_1POG-1SO_20241201T143350
identfier	https://www.gov.pl/zagospodarowanieprzestrzenne/app/StrefaPlanistyczna/PL.ZIPPZP.10617/141907-POG/1POG-1SO/20241201T143350
przestrzen nazw	PL.ZIPPZP.10617/141907-POG
lokalny id	1POG-1SO
wersja id	20241201T143350
początek wersji obiektu	2024-12-01T14:33:50
nazwa	strefa otwarta
oznaczenie	1SO
symbol	SO
obowiązuje od	2024-12-01
obowiązuje do	obecnie
status	w opracowaniu https://inspire.ec.europa.eu/codelist/ProcessStepGeneralValue/elaboration
charakter ustalenia	ogólnie wiążące https://inspire.ec.europa.eu/codelist/RegulationNatureValue/generallyBinding
profil podstawowy	teren rolnictwa z zakazem zabudowy teren lasu teren zieleni naturalnej teren wód teren komunikacji teren ogrodów działkowych teren infrastruktury technicznej
profil dodatkowy	teren elektrowni wiatrowej

	<p>teren elektrowni słonecznej</p> <p>teren elektrowni geotermalnej</p> <p>teren elektrowni wodnej</p> <p>teren biogazowni</p> <p>teren zieleni urządzonej</p>
maksymalny udział powierzchni zabudowy	10%
maksymalna wysokość zabudowy	4.0 m
geometria	
plan	https://www.gov.pl/zagospodarowanieprzestrzenne/app/AktPlanowaniaPrzestrzennego/PL.ZIPPZP.10617/141907-POG/1POG
strefa planistyczna	PL.ZIPPZP.10617_141907-POG_1POG-1SU_20241201T151253
identyfikator	https://www.gov.pl/zagospodarowanieprzestrzenne/app/StrefaPlanistyczna/PL.ZIPPZP.10617/141907-POG/1POG-1SU/20241201T151253
przestrzeń nazw	PL.ZIPPZP.10617/141907-POG
lokalny id	1POG-1SU
wersja id	20241201T151253
początek wersji obiektu	2024-12-01T15:12:53
nazwa	strefa usługowa
oznaczenie	1SU
symbol	SU
obowiązuje od	2024-12-01
obowiązuje do	obecnie
status	<p>w opracowaniu</p> <p>https://inspire.ec.europa.eu/codelist/ProcessStepGeneralValue/elaboration</p>
charakter ustalenia	<p>ogólnie wiążące</p> <p>https://inspire.ec.europa.eu/codelist/RegulationNatureValue/generallyBinding</p>
profil podstawowy	<p>teren usług</p> <p>teren komunikacji</p> <p>teren zieleni urządzonej</p> <p>teren ogrodów działkowych</p> <p>teren infrastruktury technicznej</p>
profil dodatkowy	<p>teren składów i magazynów</p> <p>teren elektrowni słonecznej</p> <p>teren zieleni naturalnej</p>


	teren lasu teren wód
maksymalna nadziemna intensywnosc zabudowy	0.8
maksymalny udzial powierzchni zabudowy	40%
maksymalna wysokosc zabudowy	15.0 m
minimalny udzial powierzchni biologicznie czynnej	40%
geometria	
plan	https://www.gov.pl/zagospodarowanieprzestrzenne/app/AktPlanowaniaPrzestrzennego/PL.ZIPPZP.10617/141907-POG/1POG
strefa planistyczna	PL.ZIPPZP.10617_141907-POG_1POG-1SJ_20241201T141505
identfier	https://www.gov.pl/zagospodarowanieprzestrzenne/app/StrefaPlanistyczna/PL.ZIPPZP.10617/141907-POG/1POG-1SJ/20241201T141505
przestrzen nazw	PL.ZIPPZP.10617/141907-POG
lokalny id	1POG-1SJ
wersja id	20241201T141505
poczatek wersji obiektu	2024-12-01T14:15:05
nazwa	strefa wielofunkcyjna z zabudową mieszkaniową jednorodzinną
oznaczenie	1SJ
symbol	SJ
obowiazuje od	2024-12-01
obowiazuje do	obecnie
status	w opracowaniu https://inspire.ec.europa.eu/codelist/ProcessStepGeneralValue/elaboration
charakter ustalenia	ogólnie wiążące https://inspire.ec.europa.eu/codelist/RegulationNatureValue/generallyBinding
profil podstawowy	teren zabudowy mieszkaniowej jednorodzinnej teren usług teren komunikacji teren zieleni urządzonej teren ogrodów działkowych teren infrastruktury technicznej

profil dodatkowy	teren zabudowy letniskowej lub rekreacji indywidualnej teren zieleni naturalnej teren lasu teren wód
maksymalna nadziemna intensywnosc zabudowy	0.4
maksymalny udzial powierzchni zabudowy	30%
maksymalna wysokosc zabudowy	9.0 m
minimalny udzial powierzchni biologicznie czynnej	60%
geometria	
plan	https://www.gov.pl/zagospodarowanieprzestrzenne/app/AktPlanowaniaPrzestrzennego/PL.ZIPPZP.10617/141907-POG/1POG
strefa planistyczna	PL.ZIPPZP.10617_141907-POG_1POG-1SZ_20241227T104848
identfier	https://www.gov.pl/zagospodarowanieprzestrzenne/app/StrefaPlanistyczna/PL.ZIPPZP.10617/141907-POG/1POG-1SZ/20241227T104848
przestrzen nazw	PL.ZIPPZP.10617/141907-POG
lokalny id	1POG-1SZ
wersja id	20241227T104848
poczatek wersji obiektu	2024-12-27T10:48:48
nazwa	strefa wielofunkcyjna z zabudową zagrodową
oznaczenie	1SZ
symbol	SZ
obowiazuje od	2024-12-01
obowiazuje do	obecnie
status	w opracowaniu https://inspire.ec.europa.eu/codelist/ProcessStepGeneralValue/elaboration
charakter ustalenia	ogólnie wiążące https://inspire.ec.europa.eu/codelist/RegulationNatureValue/generallyBinding
profil podstawowy	teren zabudowy zagrodowej teren produkcji w gospodarstwach rolnych teren akwakultury i obsługi rybactwa teren komunikacji teren zieleni urządzonej

	teren ogrodów działkowych teren infrastruktury technicznej
profil dodatkowy	teren wielkotowarowej produkcji rolnej teren rolnictwa z zakazem zabudowy teren biogazowni teren usług teren zieleni naturalnej teren lasu teren wód
maksymalna nadziemna intensywnosc zabudowy	0.4
maksymalny udzial powierzchni zabudowy	30%
maksymalna wysokosc zabudowy	15.0 m
minimalny udzial powierzchni biologicznie czynnej	50%
geometria	
plan	https://www.gov.pl/zagospodarowanieprzestrzenne/app/AktPlanowaniaPrzestrzennego/PL.ZIPPZP.10617/141907-POG/1POG
strefa planistyczna	PL.ZIPPZP.10617_141907-POG_1POG-1SP_20241201T160235
identfier	https://www.gov.pl/zagospodarowanieprzestrzenne/app/StrefaPlanistyczna/PL.ZIPPZP.10617/141907-POG/1POG-1SP/20241201T160235
przestrzen nazw	PL.ZIPPZP.10617/141907-POG
lokalny id	1POG-1SP
wersja id	20241201T160235
poczatek wersji obiektu	2024-12-01T16:02:35
nazwa	strefa gospodarcza
oznaczenie	1SP
symbol	SP
obowiazuje od	2024-12-01
obowiazuje do	obecnie
status	w opracowaniu https://inspire.ec.europa.eu/codelist/ProcessStepGeneralValue/elaboration
charakter ustalenia	ogólnie wiążące https://inspire.ec.europa.eu/codelist/RegulationNatureValue/generallyBinding


profil podstawowy	teren produkcji teren komunikacji teren zieleni urządzonej teren ogrodów działkowych teren infrastruktury technicznej
profil dodatkowy	teren usług teren zieleni naturalnej teren lasu teren wód
maksymalna nadziemna intensywnosc zabudowy	0.8
maksymalny udzial powierzchni zabudowy	40%
maksymalna wysokosc zabudowy	10.0 m
minimalny udzial powierzchni biologicznie czynnej	20%
geometria	
plan	https://www.gov.pl/zagospodarowanieprzestrzenne/app/AktPlanowaniaPrzestrzennego/PL.ZIPPZP.10617/141907-POG/1POG
strefa planistyczna	PL.ZIPPZP.10617_141907-POG_1POG-1SC_20241201T161539
identfier	https://www.gov.pl/zagospodarowanieprzestrzenne/app/StrefaPlanistyczna/PL.ZIPPZP.10617/141907-POG/1POG-1SC/20241201T161539
przestrzen nazw	PL.ZIPPZP.10617/141907-POG
lokalny id	1POG-1SC
wersja id	20241201T161539
poczatek wersji obiektu	2024-12-01T16:15:39
nazwa	strefa cmentarzy
oznaczenie	1SC
symbol	SC
obowiazuje od	2024-12-01
obowiazuje do	obecnie
status	w opracowaniu https://inspire.ec.europa.eu/codelist/ProcessStepGeneralValue/elaboration
charakter ustalenia	ogólnie wiążące https://inspire.ec.europa.eu/codelist/RegulationNatureValue

	/generallyBinding
profil podstawowy	teren cmentarza teren komunikacji teren zieleni urządzonej teren ogrodów działkowych teren infrastruktury technicznej
profil dodatkowy	teren usług kultu religijnego teren usług handlu detalicznego teren zieleni naturalnej teren lasu teren wód
maksymalna nadziemna intensywnosc zabudowy	0.1
maksymalny udzial powierzchni zabudowy	10%
maksymalna wysokosc zabudowy	10.0 m
minimalny udzial powierzchni biologicznie czynnej	70%
geometria	
plan	https://www.gov.pl/zagospodarowanieprzestrzenne/app/AktPlanowaniaPrzestrzennego/PL.ZIPPZP.10617/141907-POG/1POG
strefa planistyczna	PL.ZIPPZP.10617_141907-POG_1POG-1SK_20241201T190012
identfier	https://www.gov.pl/zagospodarowanieprzestrzenne/app/StrefaPlanistyczna/PL.ZIPPZP.10617/141907-POG/1POG-1SK/20241201T190012
przestrzen nazw	PL.ZIPPZP.10617/141907-POG
lokalny id	1POG-1SK
wersja id	20241201T190012
poczatek wersji obiektu	2024-12-01T19:00:12
nazwa	strefa komunikacyjna
oznaczenie	1SK
symbol	SK
obowiazuje od	2024-12-01
obowiazuje do	obecnie
status	w opracowaniu https://inspire.ec.europa.eu/codelist/ProcessStepGeneralValue/elaboration


charakter ustalenia	ogólnie wiążące https://inspire.ec.europa.eu/codelist/RegulationNatureValue/generallyBinding
profil podstawowy	teren autostrady teren drogi ekspresowej teren drogi głównej ruchu przyspieszonego teren drogi głównej teren komunikacji kolejowej i szynowej teren komunikacji kolei linowej teren komunikacji wodnej teren komunikacji lotniczej teren obsługi komunikacji teren ogrodów działkowych teren infrastruktury technicznej
profil dodatkowy	teren drogi zbiorczej teren usług handlu detalicznego teren usług gastronomii teren usług turystyki teren zieleni urządzonej teren lasu teren zieleni naturalnej teren wód
geometria	
plan	https://www.gov.pl/zagospodarowanieprzestrzenne/app/AktPlanowaniaPrzestrzennego/PL.ZIPPZP.10617/141907-POG/1POG
strefa planistyczna	PL.ZIPPZP.10617_141907-POG_1POG-1SW_20241201T193016
identfier	https://www.gov.pl/zagospodarowanieprzestrzenne/app/StrefaPlanistyczna/PL.ZIPPZP.10617/141907-POG/1POG-1SW/20241201T193016
przestrzen nazw	PL.ZIPPZP.10617/141907-POG
lokalny id	1POG-1SW
wersja id	20241201T193016
początek wersji obiektu	2024-12-01T19:30:16
nazwa	strefa wielofunkcyjna z zabudową mieszkaniową wielorodzinną
oznaczenie	1SW
symbol	SW
obowiązuje od	2024-12-01
obowiązuje do	obecnie
status	w opracowaniu https://inspire.ec.europa.eu/codelist/ProcessStepGeneralValue


	/elaboration
charakter ustalenia	ogólnie wiążące https://inspire.ec.europa.eu/codelist/RegulationNatureValue/generallyBinding
profil podstawowy	teren zabudowy mieszkaniowej wielorodzinnej teren usług teren komunikacji teren zieleni urządzonej teren ogrodów działkowych teren infrastruktury technicznej
profil dodatkowy	teren zabudowy mieszkaniowej jednorodzinnej teren handlu wielkopowierzchniowego teren zieleni naturalnej teren lasu teren wód
maksymalna nadziemna intensywnosc zabudowy	1
maksymalny udział powierzchni zabudowy	40%
maksymalna wysokosc zabudowy	13.0 m
minimalny udział powierzchni biologicznie czynnej	40%
geometria	
plan	https://www.gov.pl/zagospodarowanieprzestrzenne/app/AktPlanowaniaPrzestrzennego/PL.ZIPPZP.10617/141907-POG/1POG
strefa planistyczna	PL.ZIPPZP.10617_141907-POG_1POG-1SI_20241201T190944
identfier	https://www.gov.pl/zagospodarowanieprzestrzenne/app/StrefaPlanistyczna/PL.ZIPPZP.10617/141907-POG/1POG-1SI/20241201T190944
przestrzen nazw	PL.ZIPPZP.10617/141907-POG
lokalny id	1POG-1SI
wersja id	20241201T190944
poczatek wersji obiektu	2024-12-01T19:09:44
nazwa	strefa infrastrukturalna
oznaczenie	1SI
symbol	SI
obowiazuje od	2024-12-01
obowiazuje do	obecnie

status	w opracowaniu https://inspire.ec.europa.eu/codelist/ProcessStepGeneralValue/elaboration
charakter ustalenia	ogólnie wiążące https://inspire.ec.europa.eu/codelist/RegulationNatureValue/generallyBinding
profil podstawowy	teren infrastruktury technicznej teren komunikacji teren ogrodów działkowych
profil dodatkowy	teren usług teren produkcji teren zieleni urządzonej teren zieleni naturalnej teren lasu teren wód
maksymalna nadziemna intensywnosc zabudowy	0.4
maksymalny udzial powierzchni zabudowy	40%
maksymalna wysokosc zabudowy	13.0 m
minimalny udzial powierzchni biologicznie czynnej	60%
geometria	
plan	https://www.gov.pl/zagospodarowanieprzestrzenne/app/AktPlanowaniaPrzestrzennego/PL.ZIPPZP.10617/141907-POG/1POG
strefa planistyczna	PL.ZIPPZP.10617_141907-POG_1POG-1SN_20241227T112518
identfier	https://www.gov.pl/zagospodarowanieprzestrzenne/app/StrefaPlanistyczna/PL.ZIPPZP.10617/141907-POG/1POG-1SN/20241227T112518
przestrzen nazw	PL.ZIPPZP.10617/141907-POG
lokalny id	1POG-1SN
wersja id	20241227T112518
poczatek wersji obiektu	2024-12-27T11:25:18
nazwa	strefa zieleni i rekreacji
oznaczenie	1SN
symbol	SN
obowiazuje od	2024-12-27

obowiązuje do	obecnie
status	w opracowaniu https://inspire.ec.europa.eu/codelist/ProcessStepGeneralValue/elaboration
charakter ustalenia	ogólnie wiążące https://inspire.ec.europa.eu/codelist/RegulationNatureValue/generallyBinding
profil podstawowy	teren zieleni urządzonej teren plaży teren wód teren komunikacji teren ogrodów działkowych teren infrastruktury technicznej
profil dodatkowy	teren usług sportu i rekreacji teren usług kultury i rozrywki teren usług handlu detalicznego teren usług gastronomii teren usług turystyki teren usług nauki teren usług edukacji teren usług zdrowia i pomocy społecznej teren zieleni naturalnej teren lasu
maksymalny udział powierzchni zabudowy	10%
maksymalna wysokość zabudowy	9.0 m
minimalny udział powierzchni biologicznie czynnej	75%
geometria	
plan	https://www.gov.pl/zagospodarowanieprzestrzenne/app/AktPlanowaniaPrzestrzennego/PL.ZIPPZP.10617/141907-POG/1POG
strefa planistyczna	PL.ZIPPZP.10617_141907-POG_1POG-1SR_20241212T200508
identyfier	https://www.gov.pl/zagospodarowanieprzestrzenne/app/StrefaPlanistyczna/PL.ZIPPZP.10617/141907-POG/1POG-1SR/20241212T200508
przestrzeń nazw	PL.ZIPPZP.10617/141907-POG
lokalny id	1POG-1SR
wersja id	20241212T200508
początek wersji obiektu	2024-12-12T20:05:08
nazwa	strefa produkcji rolniczej


oznaczenie	1SR
symbol	SR
obowiązuje od	2024-12-12
obowiązuje do	obecnie
status	w opracowaniu https://inspire.ec.europa.eu/codelist/ProcessStepGeneralValue/elaboration
charakter ustalenia	ogólnie wiążące https://inspire.ec.europa.eu/codelist/RegulationNatureValue/generallyBinding
profil podstawowy	teren produkcji w gospodarstwach rolnych teren wielkotowarowej produkcji rolnej teren akwakultury i obsługi rybactwa teren komunikacji teren ogrodów działkowych teren infrastruktury technicznej
profil dodatkowy	teren rolnictwa z zakazem zabudowy teren biogazowni teren elektrowni słonecznej teren elektrowni wiatrowej teren elektrowni wodnej teren zieleni urządzonej teren zieleni naturalnej teren lasu teren wód
maksymalna nadziemna intensywność zabudowy	0.8
maksymalny udział powierzchni zabudowy	40%
maksymalna wysokość zabudowy	15.0 m
minimalny udział powierzchni biologicznie czynnej	40%
geometria	
plan	https://www.gov.pl/zagospodarowanieprzestrzenne/app/AktPlanowaniaPrzestrzennego/PL.ZIPPZP.10617/141907-POG/1POG
strefa planistyczna	PL.ZIPPZP.10617_141907-POG_1POG-2SJ_20241201T141806
identyfikator	https://www.gov.pl/zagospodarowanieprzestrzenne/app/StrefaPlanistyczna/PL.ZIPPZP.10617/141907-POG/1POG-2SJ/20241201T141806
przestrzeń nazw	PL.ZIPPZP.10617/141907-POG

lokalny id	1POG-2SJ
wersja id	20241201T141806
początek wersji obiektu	2024-12-01T14:18:06
nazwa	strefa wielofunkcyjna z zabudową mieszkaniową jednorodzinną
oznaczenie	2SJ
symbol	SJ
obowiązuje od	2024-12-01
obowiązuje do	obecnie
status	w opracowaniu https://inspire.ec.europa.eu/codelist/ProcessStepGeneralValue/elaboration
charakter ustalenia	ogólnie wiążące https://inspire.ec.europa.eu/codelist/RegulationNatureValue/generallyBinding
profil podstawowy	teren zabudowy mieszkaniowej jednorodzinnej teren usług teren komunikacji teren zieleni urządzonej teren ogrodów działkowych teren infrastruktury technicznej
profil dodatkowy	teren zabudowy letniskowej lub rekreacji indywidualnej teren zieleni naturalnej teren lasu teren wód
maksymalna nadziemna intensywność zabudowy	0.4
maksymalny udział powierzchni zabudowy	30%
maksymalna wysokość zabudowy	9.0 m
minimalny udział powierzchni biologicznie czynnej	60%
geometria	
plan	https://www.gov.pl/zagospodarowanieprzestrzenne/app/AktPlanowaniaPrzestrzennego/PL.ZIPPZP.10617/141907-POG/1POG
strefa planistyczna	PL.ZIPPZP.10617_141907-POG_1POG-2SZ_20241201T144735
identyfikator	https://www.gov.pl/zagospodarowanieprzestrzenne/app/StrefaPlanistyczna/PL.ZIPPZP.10617/141907-POG/1POG-2SZ/20241201T144735

przestrzen nazw	PL.ZIPPZP.10617/141907-POG
lokalny id	1POG-2SZ
wersja id	20241201T144735
początek wersji obiektu	2024-12-01T14:47:35
nazwa	strefa wielofunkcyjna z zabudową zagrodową
oznaczenie	2SZ
symbol	SZ
obowiązuje od	2024-12-01
obowiązuje do	obecnie
status	w opracowaniu https://inspire.ec.europa.eu/codelist/ProcessStepGeneralValue/elaboration
charakter ustalenia	ogólnie wiążące https://inspire.ec.europa.eu/codelist/RegulationNatureValue/generallyBinding
profil podstawowy	teren zabudowy zagrodowej teren produkcji w gospodarstwach rolnych teren akwakultury i obsługi rybactwa teren komunikacji teren zieleni urządzonej teren ogrodów działkowych teren infrastruktury technicznej
profil dodatkowy	teren wielkotowarowej produkcji rolnej teren rolnictwa z zakazem zabudowy teren biogazowni teren usług teren zieleni naturalnej teren lasu teren wód
maksymalna nadziemna intensywność zabudowy	0.5
maksymalny udział powierzchni zabudowy	30%
maksymalna wysokość zabudowy	15.0 m
minimalny udział powierzchni biologicznie czynnej	40%
geometria	
plan	https://www.gov.pl/zagospodarowanieprzestrzenne/app/AktPlanowaniaPrzestrzennego/PL.ZIPPZP.10617/141907-POG/1POG

strefa planistyczna	PL.ZIPPZP.10617_141907-POG_1POG-2SO_20241201T150313
identyfier	https://www.gov.pl/zagospodarowanieprzestrzenne/app/StrefaPlanistyczna/PL.ZIPPZP.10617/141907-POG/1POG-2SO/20241201T150313
przestrzen nazw	PL.ZIPPZP.10617/141907-POG
lokalny id	1POG-2SO
wersja id	20241201T150313
początek wersji obiektu	2024-12-01T15:03:13
nazwa	strefa otwarta
oznaczenie	2SO
symbol	SO
obowiązuje od	2024-12-01
obowiązuje do	obecnie
status	w opracowaniu https://inspire.ec.europa.eu/codelist/ProcessStepGeneralValue/elaboration
charakter ustalenia	ogólnie wiążące https://inspire.ec.europa.eu/codelist/RegulationNatureValue/generallyBinding
profil podstawowy	teren rolnictwa z zakazem zabudowy teren lasu teren zieleni naturalnej teren wód teren komunikacji teren ogrodów działkowych teren infrastruktury technicznej
profil dodatkowy	teren elektrowni wiatrowej teren elektrowni słonecznej teren elektrowni geotermalnej teren elektrowni wodnej teren biogazowni teren zieleni urządzonej
maksymalny udział powierzchni zabudowy	10%
maksymalna wysokość zabudowy	4.0 m
geometria	
plan	https://www.gov.pl/zagospodarowanieprzestrzenne/app/AktPlanowaniaPrzestrzennego/PL.ZIPPZP.10617/141907-POG/1POG

strefa planistyczna	PL.ZIPPZP.10617_141907-POG_1POG-2SP_20250108T223317
identyfier	https://www.gov.pl/zagospodarowanieprzestrzenne/app/StrefaPlanistyczna/PL.ZIPPZP.10617/141907-POG/1POG-2SP/20250108T223317
przestrzen nazw	PL.ZIPPZP.10617/141907-POG
lokalny id	1POG-2SP
wersja id	20250108T223317
poczatek wersji obiektu	2025-01-08T22:33:17
nazwa	strefa gospodarcza
oznaczenie	2SP
symbol	SP
obowiazuje od	2024-12-01
obowiazuje do	obecnie
status	w opracowaniu https://inspire.ec.europa.eu/codelist/ProcessStepGeneralValue/elaboration
charakter ustalenia	ogólnie wiążące https://inspire.ec.europa.eu/codelist/RegulationNatureValue/generallyBinding
profil podstawowy	teren produkcji teren komunikacji teren zieleni urządzonej teren ogrodów działkowych teren infrastruktury technicznej
profil dodatkowy	teren usług teren zieleni naturalnej teren lasu teren wód
maksymalna nadziemna intensywnosc zabudowy	1
maksymalny udzial powierzchni zabudowy	40%
maksymalna wysokosc zabudowy	10.0 m
minimalny udzial powierzchni biologicznie czynnej	30%
geometria	
plan	https://www.gov.pl/zagospodarowanieprzestrzenne/app/AktPlanowaniaPrzestrzennego/PL.ZIPPZP.10617/141907-POG/1POG

strefa planistyczna	PL.ZIPPZP.10617_141907-POG_1POG-2SW_20241201T184352
identfier	https://www.gov.pl/zagospodarowanieprzestrzenne/app/StrefaPlanistyczna/PL.ZIPPZP.10617/141907-POG/1POG-2SW/20241201T184352
przestrzen nazw	PL.ZIPPZP.10617/141907-POG
lokalny id	1POG-2SW
wersja id	20241201T184352
początek wersji obiektu	2024-12-01T18:43:52
nazwa	strefa wielofunkcyjna z zabudową mieszkaniową wielorodzinną
oznaczenie	2SW
symbol	SW
obowiązuje od	2024-12-01
obowiązuje do	obecnie
status	w opracowaniu https://inspire.ec.europa.eu/codelist/ProcessStepGeneralValue/elaboration
charakter ustalenia	ogólnie wiążące https://inspire.ec.europa.eu/codelist/RegulationNatureValue/generallyBinding
profil podstawowy	teren zabudowy mieszkaniowej wielorodzinnej teren usług teren komunikacji teren zieleni urządzonej teren ogrodów działkowych teren infrastruktury technicznej
profil dodatkowy	teren zabudowy mieszkaniowej jednorodzinnej teren handlu wielkopowierzchniowego teren zieleni naturalnej teren lasu teren wód
maksymalna nadziemna intensywnosc zabudowy	1
maksymalny udział powierzchni zabudowy	40%
maksymalna wysokosc zabudowy	13.0 m
minimalny udział powierzchni biologicznie czynnej	40%
geometria	

plan	https://www.gov.pl/zagospodarowanieprzestrzenne/app/AktPlanowaniaPrzestrzennego/PL.ZIPPZP.10617/141907-POG/1POG
strefa planistyczna	PL.ZIPPZP.10617_141907-POG_1POG-2SK_20241201T200614
identfier	https://www.gov.pl/zagospodarowanieprzestrzenne/app/StrefaPlanistyczna/PL.ZIPPZP.10617/141907-POG/1POG-2SK/20241201T200614
przestrzen nazw	PL.ZIPPZP.10617/141907-POG
lokalny id	1POG-2SK
wersja id	20241201T200614
poczatek wersji obiektu	2024-12-01T20:06:14
nazwa	strefa komunikacyjna
oznaczenie	2SK
symbol	SK
obowiazuje od	2024-12-01
obowiazuje do	obecnie
status	w opracowaniu https://inspire.ec.europa.eu/codelist/ProcessStepGeneralValue/elaboration
charakter ustalenia	ogólnie wiążące https://inspire.ec.europa.eu/codelist/RegulationNatureValue/generallyBinding
profil podstawowy	teren autostrady teren drogi ekspresowej teren drogi głównej ruchu przyspieszonego teren drogi głównej teren komunikacji kolejowej i szynowej teren komunikacji kolei linowej teren komunikacji wodnej teren komunikacji lotniczej teren obsługi komunikacji teren ogrodów działkowych teren infrastruktury technicznej
profil dodatkowy	teren drogi zbiorczej teren usług handlu detalicznego teren usług gastronomii teren usług turystyki teren zieleni urządzonej teren lasu teren zieleni naturalnej teren wód
maksymalna nadziemna intensywnosc zabudowy	0.1
maksymalny udzial powierzchni zabudowy	10%
maksymalna wysokosc zabudowy	40.0 m
geometria	



plan

<https://www.gov.pl/zagospodarowanieprzestrzenne/app/AktPlanowaniaPrzestrzennego/PL.ZIPPZP.10617/141907-POG/1POG>

strefa planistyczna

PL.ZIPPZP.10617_141907-POG_1POG-2SU_20241201T163640

identyfier

<https://www.gov.pl/zagospodarowanieprzestrzenne/app/StrefaPlanistyczna/PL.ZIPPZP.10617/141907-POG/1POG-2SU/20241201T163640>

przestrzen nazw

PL.ZIPPZP.10617/141907-POG

lokalny id

1POG-2SU

wersja id

20241201T163640

początek wersji obiektu

2024-12-01T16:36:40

nazwa

strefa usługowa

oznaczenie

2SU

symbol

SU

obowiązuje od

2024-12-01

obowiązuje do

obecnie

status

w opracowaniu
<https://inspire.ec.europa.eu/codelist/ProcessStepGeneralValue/elaboration>

charakter ustalenia

ogólnie wiążące
<https://inspire.ec.europa.eu/codelist/RegulationNatureValue/generallyBinding>

profil podstawowy

teren usług
teren komunikacji
teren zieleni urządzonej
teren ogrodów działkowych
teren infrastruktury technicznej

profil dodatkowy

teren składów i magazynów
teren elektrowni słonecznej
teren zieleni naturalnej
teren lasu
teren wód

maksymalna nadziemna intensywność zabudowy

0.6

maksymalny udział powierzchni zabudowy


60%


maksymalna wysokość zabudowy


20.0 m


minimalny udział powierzchni

biologicznie czynnej	50%
geometria	
plan	https://www.gov.pl/zagospodarowanieprzestrzenne/app/AktPlanowaniaPrzestrzennego/PL.ZIPPZP.10617/141907-POG/1POG
strefa planistyczna	PL.ZIPPZP.10617_141907-POG_1POG-2SN_20241227T115035
identfier	https://www.gov.pl/zagospodarowanieprzestrzenne/app/StrefaPlanistyczna/PL.ZIPPZP.10617/141907-POG/1POG-2SN/20241227T115035
przestrzen nazw	PL.ZIPPZP.10617/141907-POG
lokalny id	1POG-2SN
wersja id	20241227T115035
poczatek wersji obiektu	2024-12-27T11:50:35
nazwa	strefa zieleni i rekreacji
oznaczenie	2SN
symbol	SN
obowiazuje od	2024-12-27
obowiazuje do	obecnie
status	w opracowaniu https://inspire.ec.europa.eu/codelist/ProcessStepGeneralValue/elaboration
charakter ustalenia	ogólnie wiążące https://inspire.ec.europa.eu/codelist/RegulationNatureValue/generallyBinding
profil podstawowy	teren zieleni urządzonej teren plaży teren wód teren komunikacji teren ogrodów działkowych teren infrastruktury technicznej
profil dodatkowy	teren usług sportu i rekreacji teren usług kultury i rozrywki teren usług handlu detalicznego teren usług gastronomii teren usług turystyki teren usług nauki teren usług edukacji teren usług zdrowia i pomocy społecznej teren zieleni naturalnej teren lasu

maksymalny udział powierzchni zabudowy	10%
maksymalna wysokość zabudowy	9.0 m
minimalny udział powierzchni biologicznie czynnej	75%
geometria	
plan	https://www.gov.pl/zagospodarowanieprzestrzenne/app/AktPlanowaniaPrzestrzennego/PL.ZIPPZP.10617/141907-POG/1POG
strefa planistyczna	PL.ZIPPZP.10617_141907-POG_1POG-2SR_20250104T191321
identyfikator	https://www.gov.pl/zagospodarowanieprzestrzenne/app/StrefaPlanistyczna/PL.ZIPPZP.10617/141907-POG/1POG-2SR/20250104T191321
przestrzeń nazw	PL.ZIPPZP.10617/141907-POG
lokalny id	1POG-2SR
wersja id	20250104T191321
początek wersji obiektu	2025-01-04T19:13:21
nazwa	strefa produkcji rolniczej
oznaczenie	2SR
symbol	SR
obowiązuje od	2025-01-04
obowiązuje do	obecnie
status	w opracowaniu https://inspire.ec.europa.eu/codelist/ProcessStepGeneralValue/elaboration
charakter ustalenia	ogólnie wiążące https://inspire.ec.europa.eu/codelist/RegulationNatureValue/generallyBinding
profil podstawowy	teren produkcji w gospodarstwach rolnych teren wielkotowarowej produkcji rolnej teren akwakultury i obsługi rybactwa teren komunikacji teren ogrodów działkowych teren infrastruktury technicznej
profil dodatkowy	teren rolnictwa z zakazem zabudowy teren biogazowni teren elektrowni słonecznej teren elektrowni wiatrowej teren elektrowni wodnej

	teren zieleni urządzonej teren zieleni naturalnej teren lasu teren wód
maksymalna nadziemna intensywnosc zabudowy	0.3
maksymalny udzial powierzchni zabudowy	20%
maksymalna wysokosc zabudowy	15.0 m
minimalny udzial powierzchni biologicznie czynnej	60%
geometria	
plan	https://www.gov.pl/zagospodarowanieprzestrzenne/app/AktPlanowaniaPrzestrzennego/PL.ZIPPZP.10617/141907-POG/1POG
strefa planistyczna	PL.ZIPPZP.10617_141907-POG_1POG-2SI_20250104T191418
identfier	https://www.gov.pl/zagospodarowanieprzestrzenne/app/StrefaPlanistyczna/PL.ZIPPZP.10617/141907-POG/1POG-2SI/20250104T191418
przestrzen nazw	PL.ZIPPZP.10617/141907-POG
lokalny id	1POG-2SI
wersja id	20250104T191418
poczatek wersji obiektu	2025-01-04T19:14:18
nazwa	strefa infrastrukturalna
oznaczenie	2SI
symbol	SI
obowiazuje od	2025-01-04
obowiazuje do	obecnie
status	w opracowaniu https://inspire.ec.europa.eu/codelist/ProcessStepGeneralValue/elaboration
charakter ustalenia	ogólnie wiążące https://inspire.ec.europa.eu/codelist/RegulationNatureValue/generallyBinding
profil podstawowy	teren infrastruktury technicznej teren komunikacji teren ogrodów działkowych
profil dodatkowy	teren usług

	teren produkcji teren zieleni urządzonej teren zieleni naturalnej teren lasu teren wód
maksymalna nadziemna intensywnosc zabudowy	0.1
maksymalny udzial powierzchni zabudowy	10%
maksymalna wysokosc zabudowy	10.0 m
minimalny udzial powierzchni biologicznie czynnej	50%
geometria	
plan	https://www.gov.pl/zagospodarowanieprzestrzenne/app/AktPlanowaniaPrzestrzennego/PL.ZIPPZP.10617/141907-POG/1POG
strefa planistyczna	PL.ZIPPZP.10617_141907-POG_1POG-3SJ_20241201T142248
identfier	https://www.gov.pl/zagospodarowanieprzestrzenne/app/StrefaPlanistyczna/PL.ZIPPZP.10617/141907-POG/1POG-3SJ/20241201T142248
przestrzen nazw	PL.ZIPPZP.10617/141907-POG
lokalny id	1POG-3SJ
wersja id	20241201T142248
poczatek wersji obiektu	2024-12-01T14:22:48
nazwa	strefa wielofunkcyjna z zabudową mieszkaniową jednorodzinną
oznaczenie	3SJ
symbol	SJ
obowiazuje od	2024-12-01
obowiazuje do	obecnie
status	w opracowaniu https://inspire.ec.europa.eu/codelist/ProcessStepGeneralValue/elaboration
charakter ustalenia	ogólnie wiążące https://inspire.ec.europa.eu/codelist/RegulationNatureValue/generallyBinding
profil podstawowy	teren zabudowy mieszkaniowej jednorodzinnej teren usług teren komunikacji teren zieleni urządzonej

	teren ogrodów działkowych teren infrastruktury technicznej
profil dodatkowy	teren zabudowy letniskowej lub rekreacji indywidualnej teren zieleni naturalnej teren lasu teren wód
maksymalna nadziemna intensywnosc zabudowy	0.4
maksymalny udzial powierzchni zabudowy	30%
maksymalna wysokosc zabudowy	9.0 m
minimalny udzial powierzchni biologicznie czynnej	50%
geometria	
plan	https://www.gov.pl/zagospodarowanieprzestrzenne/app/AktPlanowaniaPrzestrzennego/PL.ZIPPZP.10617/141907-POG/1POG
strefa planistyczna	PL.ZIPPZP.10617_141907-POG_1POG-3SZ_20241201T144948
identfier	https://www.gov.pl/zagospodarowanieprzestrzenne/app/StrefaPlanistyczna/PL.ZIPPZP.10617/141907-POG/1POG-3SZ/20241201T144948
przestrzen nazw	PL.ZIPPZP.10617/141907-POG
lokalny id	1POG-3SZ
wersja id	20241201T144948
poczatek wersji obiektu	2024-12-01T14:49:48
nazwa	strefa wielofunkcyjna z zabudową zagrodową
oznaczenie	3SZ
symbol	SZ
obowiazuje od	2024-12-01
obowiazuje do	obecnie
status	w opracowaniu https://inspire.ec.europa.eu/codelist/ProcessStepGeneralValue/elaboration
charakter ustalenia	ogólnie wiążące https://inspire.ec.europa.eu/codelist/RegulationNatureValue/generallyBinding
profil podstawowy	teren zabudowy zagrodowej teren produkcji w gospodarstwach rolnych

	teren akwakultury i obsługi rybactwa teren komunikacji teren zieleni urządzonej teren ogrodów działkowych teren infrastruktury technicznej
profil dodatkowy	teren wielkotowarowej produkcji rolnej teren rolnictwa z zakazem zabudowy teren biogazowni teren usług teren zieleni naturalnej teren lasu teren wód
maksymalna nadziemna intensywnosc zabudowy	0.5
maksymalny udzial powierzchni zabudowy	30%
maksymalna wysokosc zabudowy	15.0 m
minimalny udzial powierzchni biologicznie czynnej	40%
geometria	
plan	https://www.gov.pl/zagospodarowanieprzestrzenne/app/AktPlanowaniaPrzestrzennego/PL.ZIPPZP.10617/141907-POG/1POG
strefa planistyczna	PL.ZIPPZP.10617_141907-POG_1POG-3SO_20241201T152136
identfier	https://www.gov.pl/zagospodarowanieprzestrzenne/app/StrefaPlanistyczna/PL.ZIPPZP.10617/141907-POG/1POG-3SO/20241201T152136
przestrzen nazw	PL.ZIPPZP.10617/141907-POG
lokalny id	1POG-3SO
wersja id	20241201T152136
poczatek wersji obiektu	2024-12-01T15:21:36
nazwa	strefa otwarta
oznaczenie	3SO
symbol	SO
obowiazuje od	2024-12-01
obowiazuje do	obecnie
status	w opracowaniu https://inspire.ec.europa.eu/codelist/ProcessStepGeneralValue/elaboration

charakter ustalenia	ogólnie wiążące https://inspire.ec.europa.eu/codelist/RegulationNatureValue/generallyBinding
profil podstawowy	teren rolnictwa z zakazem zabudowy teren lasu teren zieleni naturalnej teren wód teren komunikacji teren ogrodów działkowych teren infrastruktury technicznej
profil dodatkowy	teren elektrowni wiatrowej teren elektrowni słonecznej teren elektrowni geotermalnej teren elektrowni wodnej teren biogazowni teren zieleni urządzonej
maksymalny udział powierzchni zabudowy	10%
maksymalna wysokość zabudowy	4.0 m
geometria	
plan	https://www.gov.pl/zagospodarowanieprzestrzenne/app/AktPlanowaniaPrzestrzennego/PL.ZIPPZP.10617/141907-POG/1POG
strefa planistyczna	PL.ZIPPZP.10617_141907-POG_1POG-3SU_20241201T163854
identyfier	https://www.gov.pl/zagospodarowanieprzestrzenne/app/StrefaPlanistyczna/PL.ZIPPZP.10617/141907-POG/1POG-3SU/20241201T163854
przestrzeń nazw	PL.ZIPPZP.10617/141907-POG
lokalny id	1POG-3SU
wersja id	20241201T163854
początek wersji obiektu	2024-12-01T16:38:54
nazwa	strefa usługowa
oznaczenie	3SU
symbol	SU
obowiązuje od	2024-12-01
obowiązuje do	obecnie
status	w opracowaniu https://inspire.ec.europa.eu/codelist/ProcessStepGeneralValue/elaboration


charakter ustalenia	ogólnie wiążące https://inspire.ec.europa.eu/codelist/RegulationNatureValue/generallyBinding
profil podstawowy	teren usług teren komunikacji teren zieleni urządzonej teren ogrodów działkowych teren infrastruktury technicznej
profil dodatkowy	teren składów i magazynów teren elektrowni słonecznej teren zieleni naturalnej teren lasu teren wód
maksymalna nadziemna intensywnosc zabudowy	0.8
maksymalny udział powierzchni zabudowy	85%
maksymalna wysokosc zabudowy	15.0 m
minimalny udział powierzchni biologicznie czynnej	10%
geometria	
plan	https://www.gov.pl/zagospodarowanieprzestrzenne/app/AktPlanowaniaPrzestrzennego/PL.ZIPPZP.10617/141907-POG/1POG
strefa planistyczna	PL.ZIPPZP.10617_141907-POG_1POG-3SK_20241208T161413
identfier	https://www.gov.pl/zagospodarowanieprzestrzenne/app/StrefaPlanistyczna/PL.ZIPPZP.10617/141907-POG/1POG-3SK/20241208T161413
przestrzen nazw	PL.ZIPPZP.10617/141907-POG
lokalny id	1POG-3SK
wersja id	20241208T161413
początek wersji obiektu	2024-12-08T16:14:13
nazwa	strefa komunikacyjna
oznaczenie	3SK
symbol	SK
obowiązuje od	2024-12-08
obowiązuje do	obecnie
status	w opracowaniu https://inspire.ec.europa.eu/codelist/ProcessStepGeneralValue

	/elaboration
charakter ustalenia	ogólnie wiążące https://inspire.ec.europa.eu/codelist/RegulationNatureValue/generallyBinding
profil podstawowy	teren autostrady teren drogi ekspresowej teren drogi głównej ruchu przyspieszonego teren drogi głównej teren komunikacji kolejowej i szynowej teren komunikacji kolei linowej teren komunikacji wodnej teren komunikacji lotniczej teren obsługi komunikacji teren ogrodów działkowych teren infrastruktury technicznej
profil dodatkowy	teren drogi zbiorczej teren usług handlu detalicznego teren usług gastronomii teren usług turystyki teren zieleni urządzonej teren lasu teren zieleni naturalnej teren wód
geometria	
plan	https://www.gov.pl/zagospodarowanieprzestrzenne/app/AktPlanowaniaPrzestrzennego/PL.ZIPPZP.10617/141907-POG/1POG
strefa planistyczna	PL.ZIPPZP.10617_141907-POG_1POG-3SW_20241211T200851
identyfier	https://www.gov.pl/zagospodarowanieprzestrzenne/app/StrefaPlanistyczna/PL.ZIPPZP.10617/141907-POG/1POG-3SW/20241211T200851
przestrzen nazw	PL.ZIPPZP.10617/141907-POG
lokalny id	1POG-3SW
wersja id	20241211T200851
poczatek wersji obiektu	2024-12-11T20:08:51
nazwa	strefa wielofunkcyjna z zabudową mieszkaniową wielorodzinną
oznaczenie	3SW
symbol	SW
obowiazuje od	2024-12-11
obowiazuje do	obecnie
status	w opracowaniu

	https://inspire.ec.europa.eu/codelist/ProcessStepGeneralValue/elaboration
charakter ustalenia	ogólnie wiążące https://inspire.ec.europa.eu/codelist/RegulationNatureValue/generallyBinding
profil podstawowy	teren zabudowy mieszkaniowej wielorodzinnej teren usług teren komunikacji teren zieleni urządzonej teren ogrodów działkowych teren infrastruktury technicznej
profil dodatkowy	teren zabudowy mieszkaniowej jednorodzinnej teren handlu wielkopowierzchniowego teren zieleni naturalnej teren lasu teren wód
maksymalna nadziemna intensywnosc zabudowy	1
maksymalny udział powierzchni zabudowy	40%
maksymalna wysokosc zabudowy	10.0 m
minimalny udział powierzchni biologicznie czynnej	40%
geometria	
plan	https://www.gov.pl/zagospodarowanieprzestrzenne/app/AktPlanowaniaPrzestrzennego/PL.ZIPPZP.10617/141907-POG/1POG
strefa planistyczna	PL.ZIPPZP.10617_141907-POG_1POG-3SP_20241201T165801
identfier	https://www.gov.pl/zagospodarowanieprzestrzenne/app/StrefaPlanistyczna/PL.ZIPPZP.10617/141907-POG/1POG-3SP/20241201T165801
przestrzen nazw	PL.ZIPPZP.10617/141907-POG
lokalny id	1POG-3SP
wersja id	20241201T165801
początek wersji obiektu	2024-12-01T16:58:01
nazwa	strefa gospodarcza
oznaczenie	3SP
symbol	SP
obowiązuje od	2024-12-01


obowiazuje do	obecnie
status	w opracowaniu https://inspire.ec.europa.eu/codelist/ProcessStepGeneralValue/elaboration
charakter ustalenia	ogólnie wiążące https://inspire.ec.europa.eu/codelist/RegulationNatureValue/generallyBinding
profil podstawowy	teren produkcji teren komunikacji teren zieleni urządzonej teren ogrodów działkowych teren infrastruktury technicznej
profil dodatkowy	teren usług teren zieleni naturalnej teren lasu teren wód
maksymalna nadziemna intensywnosc zabudowy	1
maksymalny udzial powierzchni zabudowy	40%
maksymalna wysokosc zabudowy	10.0 m
minimalny udzial powierzchni biologicznie czynnej	30%
geometria	
plan	https://www.gov.pl/zagospodarowanieprzestrzenne/app/AktPlanowaniaPrzestrzennego/PL.ZIPPZP.10617/141907-POG/1POG
strefa planistyczna	PL.ZIPPZP.10617_141907-POG_1POG-3SI_20250104T192131
identyfier	https://www.gov.pl/zagospodarowanieprzestrzenne/app/StrefaPlanistyczna/PL.ZIPPZP.10617/141907-POG/1POG-3SI/20250104T192131
przestrzen nazw	PL.ZIPPZP.10617/141907-POG
lokalny id	1POG-3SI
wersja id	20250104T192131
poczatek wersji obiektu	2025-01-04T19:21:31
nazwa	strefa infrastrukturalna
oznaczenie	3SI
symbol	SI
obowiazuje od	2025-01-04

obowiazuje do	obecnie
status	w opracowaniu https://inspire.ec.europa.eu/codelist/ProcessStepGeneralValue/elaboration
charakter ustalenia	ogólnie wiążące https://inspire.ec.europa.eu/codelist/RegulationNatureValue/generallyBinding
profil podstawowy	teren infrastruktury technicznej teren komunikacji teren ogrodów działkowych
profil dodatkowy	teren usług teren produkcji teren zieleni urządzonej teren zieleni naturalnej teren lasu teren wód
maksymalna nadziemna intensywnosc zabudowy	0.1
maksymalny udzial powierzchni zabudowy	10%
maksymalna wysokosc zabudowy	40.0 m
minimalny udzial powierzchni biologicznie czynnej	50%
geometria	
plan	https://www.gov.pl/zagospodarowanieprzestrzenne/app/AktPlanowaniaPrzestrzennego/PL.ZIPPZP.10617/141907-POG/1POG
strefa planistyczna	PL.ZIPPZP.10617_141907-POG_1POG-3SN_20250108T222646
identfier	https://www.gov.pl/zagospodarowanieprzestrzenne/app/StrefaPlanistyczna/PL.ZIPPZP.10617/141907-POG/1POG-3SN/20250108T222646
przestrzen nazw	PL.ZIPPZP.10617/141907-POG
lokalny id	1POG-3SN
wersja id	20250108T222646
poczatek wersji obiektu	2025-01-08T22:26:46
nazwa	strefa zieleni i rekreacji
oznaczenie	3SN
symbol	SN

obowiązuje od	2024-12-01
obowiązuje do	obecnie
status	w opracowaniu https://inspire.ec.europa.eu/codelist/ProcessStepGeneralValue/elaboration
charakter ustalenia	ogólnie wiążące https://inspire.ec.europa.eu/codelist/RegulationNatureValue/generallyBinding
profil podstawowy	teren zieleni urządzonej teren plaży teren wód teren komunikacji teren ogrodów działkowych teren infrastruktury technicznej
profil dodatkowy	teren usług sportu i rekreacji teren usług kultury i rozrywki teren usług handlu detalicznego teren usług gastronomii teren usług turystyki teren usług nauki teren usług edukacji teren usług zdrowia i pomocy społecznej teren zieleni naturalnej teren lasu
maksymalny udział powierzchni zabudowy	20%
maksymalna wysokość zabudowy	8.0 m
minimalny udział powierzchni biologicznie czynnej	60%
geometria	
plan	https://www.gov.pl/zagospodarowanieprzestrzenne/app/AktPlanowaniaPrzestrzennego/PL.ZIPPZP.10617/141907-POG/1POG
strefa planistyczna	PL.ZIPPZP.10617_141907-POG_1POG-3SR_20250501T200416
identyfier	https://www.gov.pl/zagospodarowanieprzestrzenne/app/StrefaPlanistyczna/PL.ZIPPZP.10617/141907-POG/1POG-3SR/20250501T200416
przestrzeń nazw	PL.ZIPPZP.10617/141907-POG
lokalny id	1POG-3SR
wersja id	20250501T200416
początek wersji obiektu	2025-05-01T20:04:16

nazwa	strefa produkcji rolniczej
oznaczenie	3SR
symbol	SR
obowiązuje od	2025-05-01
obowiązuje do	obecnie
status	w opracowaniu https://inspire.ec.europa.eu/codelist/ProcessStepGeneralValue/elaboration
charakter ustalenia	ogólnie wiążące https://inspire.ec.europa.eu/codelist/RegulationNatureValue/generallyBinding
profil podstawowy	teren produkcji w gospodarstwach rolnych teren wielkotowarowej produkcji rolnej teren akwakultury i obsługi rybactwa teren komunikacji teren ogrodów działkowych teren infrastruktury technicznej
profil dodatkowy	teren rolnictwa z zakazem zabudowy teren biogazowni teren elektrowni słonecznej teren elektrowni wiatrowej teren elektrowni wodnej teren zieleni urządzonej teren zieleni naturalnej teren lasu teren wód
maksymalna nadziemna intensywnosc zabudowy	0.4
maksymalny udział powierzchni zabudowy	30%
maksymalna wysokosc zabudowy	15.0 m
minimalny udział powierzchni biologicznie czynnej	30%
geometria	
plan	https://www.gov.pl/zagospodarowanieprzestrzenne/app/AktPlanowaniaPrzestrzennego/PL.ZIPPZP.10617/141907-POG/1POG
strefa planistyczna	PL.ZIPPZP.10617_141907-POG_1POG-4SJ_20241201T143343
identyfier	https://www.gov.pl/zagospodarowanieprzestrzenne/app/StrefaPlanistyczna/PL.ZIPPZP.10617/141907-POG/1POG-4SJ/20241201T143343

przestrzen nazw	PL.ZIPPZP.10617/141907-POG
lokalny id	1POG-4SJ
wersja id	20241201T143343
początek wersji obiektu	2024-12-01T14:33:43
nazwa	strefa wielofunkcyjna z zabudową mieszkaniową jednorodzinną
oznaczenie	4SJ
symbol	SJ
obowiązuje od	2024-12-01
obowiązuje do	obecnie
status	w opracowaniu https://inspire.ec.europa.eu/codelist/ProcessStepGeneralValue/elaboration
charakter ustalenia	ogólnie wiążące https://inspire.ec.europa.eu/codelist/RegulationNatureValue/generallyBinding
profil podstawowy	teren zabudowy mieszkaniowej jednorodzinnej teren usług teren komunikacji teren zieleni urządzonej teren ogrodów działkowych teren infrastruktury technicznej
profil dodatkowy	teren zabudowy letniskowej lub rekreacji indywidualnej teren zieleni naturalnej teren lasu teren wód
maksymalna nadziemna intensywność zabudowy	0.4
maksymalny udział powierzchni zabudowy	30%
maksymalna wysokość zabudowy	9.0 m
minimalny udział powierzchni biologicznie czynnej	50%
geometria	
plan	https://www.gov.pl/zagospodarowanieprzestrzenne/app/AktPlanowaniaPrzestrzennego/PL.ZIPPZP.10617/141907-POG/1POG
strefa planistyczna	PL.ZIPPZP.10617_141907-POG_1POG-4SZ_20241201T145212
identyfikator	https://www.gov.pl/zagospodarowanieprzestrzenne/app/StrefaPlanistyczna/PL.ZIPPZP.10617/141907-POG/1POG-4SZ

	/20241201T145212
przestrzen nazw	PL.ZIPPZP.10617/141907-POG
lokalny id	1POG-4SZ
wersja id	20241201T145212
początek wersji obiektu	2024-12-01T14:52:12
nazwa	strefa wielofunkcyjna z zabudową zagrodową
oznaczenie	4SZ
symbol	SZ
obowiązuje od	2024-12-01
obowiązuje do	obecnie
status	w opracowaniu https://inspire.ec.europa.eu/codelist/ProcessStepGeneralValue/elaboration
charakter ustalenia	ogólnie wiążące https://inspire.ec.europa.eu/codelist/RegulationNatureValue/generallyBinding
profil podstawowy	teren zabudowy zagrodowej teren produkcji w gospodarstwach rolnych teren akwakultury i obsługi rybactwa teren komunikacji teren zieleni urządzonej teren ogrodów działkowych teren infrastruktury technicznej
profil dodatkowy	teren wielkotowarowej produkcji rolnej teren rolnictwa z zakazem zabudowy teren biogazowni teren usług teren zieleni naturalnej teren lasu teren wód
maksymalna nadziemna intensywność zabudowy	0.5
maksymalny udział powierzchni zabudowy	30%
maksymalna wysokość zabudowy	15.0 m
minimalny udział powierzchni biologicznie czynnej	40%
geometria	
plan	https://www.gov.pl/zagospodarowanieprzestrzenne/app

strefa planistyczna PL.ZIPPZP.10617_141907-POG_1POG-4SO_20241201T155118

identfier <https://www.gov.pl/zagospodarowanieprzestrzenne/app/StrefaPlanistyczna/PL.ZIPPZP.10617/141907-POG/1POG-4SO/20241201T155118>

przestrzen nazw PL.ZIPPZP.10617/141907-POG

lokalny id 1POG-4SO

wersja id 20241201T155118

poczatek wersji obiektu 2024-12-01T15:51:18

nazwa strefa otwarta

oznaczenie 4SO

symbol SO

obowiazuje od 2024-12-01

obowiazuje do obecnie

status w opracowaniu
<https://inspire.ec.europa.eu/codelist/ProcessStepGeneralValue/elaboration>

charakter ustalenia ogólnie wiążące
<https://inspire.ec.europa.eu/codelist/RegulationNatureValue/generallyBinding>

profil podstawowy teren rolnictwa z zakazem zabudowy
teren lasu
teren zieleni naturalnej
teren wód
teren komunikacji
teren ogrodów działkowych
teren infrastruktury technicznej

profil dodatkowy teren zieleni urządzonej

geometria



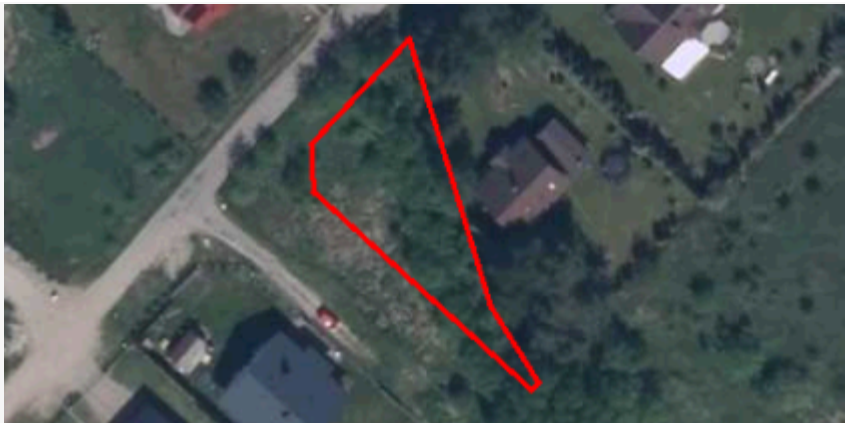
plan <https://www.gov.pl/zagospodarowanieprzestrzenne/app/AktPlanowaniaPrzestrzennego/PL.ZIPPZP.10617/141907-POG/1POG>

strefa planistyczna PL.ZIPPZP.10617_141907-POG_1POG-4SU_20241201T171948

identfier <https://www.gov.pl/zagospodarowanieprzestrzenne/app/StrefaPlanistyczna/PL.ZIPPZP.10617/141907-POG/1POG-4SU/20241201T171948>

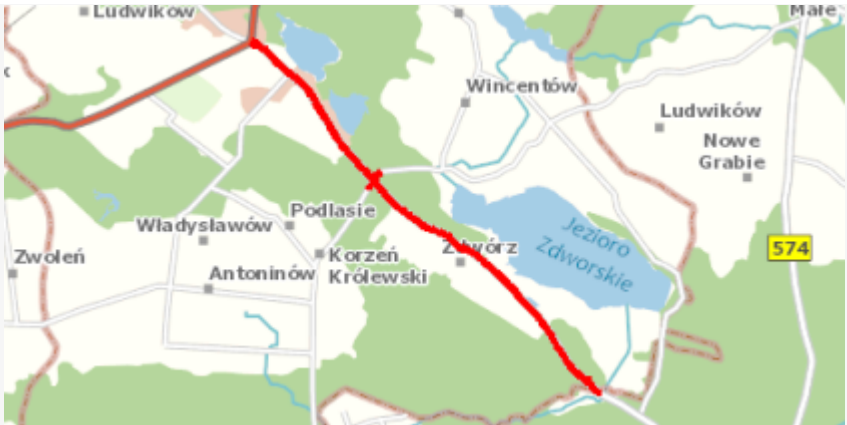
przestrzen nazw PL.ZIPPZP.10617/141907-POG

lokalny id 1POG-4SU

wersja id	20241201T171948
początek wersji obiektu	2024-12-01T17:19:48
nazwa	strefa usługowa
oznaczenie	4SU
symbol	SU
obowiązuje od	2024-12-01
obowiązuje do	obecnie
status	w opracowaniu https://inspire.ec.europa.eu/codelist/ProcessStepGeneralValue/elaboration
charakter ustalenia	ogólnie wiążące https://inspire.ec.europa.eu/codelist/RegulationNatureValue/generallyBinding
profil podstawowy	teren usług teren komunikacji teren zieleni urządzonej teren ogrodów działkowych teren infrastruktury technicznej
profil dodatkowy	teren składów i magazynów teren elektrowni słonecznej teren zieleni naturalnej teren lasu teren wód
maksymalna nadziemna intensywność zabudowy	1
maksymalny udział powierzchni zabudowy	60%
maksymalna wysokość zabudowy	10.0 m
minimalny udział powierzchni biologicznie czynnej	10%
geometria	
plan	https://www.gov.pl/zagospodarowanieprzestrzenne/app/AktPlanowaniaPrzestrzennego/PL.ZIPPZP.10617/141907-POG/1POG
strefa planistyczna	PL.ZIPPZP.10617_141907-POG_1POG-4SP_20250512T200233
identyfikator	https://www.gov.pl/zagospodarowanieprzestrzenne/app/StrefaPlanistyczna/PL.ZIPPZP.10617/141907-POG/1POG-4SP/20250512T200233
przestrzeń nazw	PL.ZIPPZP.10617/141907-POG

lokalny id	1POG-4SP
wersja id	20250512T200233
początek wersji obiektu	2025-05-12T20:02:33
nazwa	strefa gospodarcza
oznaczenie	4SP
symbol	SP
obowiązuje od	2024-12-01
obowiązuje do	obecnie
status	w opracowaniu https://inspire.ec.europa.eu/codelist/ProcessStepGeneralValue/elaboration
charakter ustalenia	ogólnie wiążące https://inspire.ec.europa.eu/codelist/RegulationNatureValue/generallyBinding
profil podstawowy	teren produkcji teren komunikacji teren zieleni urządzonej teren ogrodów działkowych teren infrastruktury technicznej
profil dodatkowy	teren usług teren zieleni naturalnej teren lasu teren wód
maksymalna nadziemna intensywność zabudowy	0.8
maksymalny udział powierzchni zabudowy	40%
maksymalna wysokość zabudowy	20.0 m
minimalny udział powierzchni biologicznie czynnej	25%
geometria	
plan	https://www.gov.pl/zagospodarowanieprzestrzenne/app/AktPlanowaniaPrzestrzennego/PL.ZIPPZP.10617/141907-POG/1POG
strefa planistyczna	PL.ZIPPZP.10617_141907-POG_1POG-4SN_20241201T181620
identyfier	https://www.gov.pl/zagospodarowanieprzestrzenne/app/StrefaPlanistyczna/PL.ZIPPZP.10617/141907-POG/1POG-4SN/20241201T181620
przestrzeń nazw	PL.ZIPPZP.10617/141907-POG

lokalny id	1POG-4SN
wersja id	20241201T181620
początek wersji obiektu	2024-12-01T18:16:20
nazwa	strefa zieleni i rekreacji
oznaczenie	4SN
symbol	SN
obowiązuje od	2024-12-01
obowiązuje do	obecnie
status	w opracowaniu https://inspire.ec.europa.eu/codelist/ProcessStepGeneralValue/elaboration
charakter ustalenia	ogólnie wiążące https://inspire.ec.europa.eu/codelist/RegulationNatureValue/generallyBinding
profil podstawowy	teren zieleni urządzonej teren plaży teren wód teren komunikacji teren ogrodów działkowych teren infrastruktury technicznej
profil dodatkowy	teren usług sportu i rekreacji teren usług kultury i rozrywki teren usług handlu detalicznego teren usług gastronomii teren usług turystyki teren usług nauki teren usług edukacji teren usług zdrowia i pomocy społecznej teren zieleni naturalnej
maksymalny udział powierzchni zabudowy	10%
maksymalna wysokość zabudowy	4.0 m
minimalny udział powierzchni biologicznie czynnej	90%
geometria	
plan	https://www.gov.pl/zagospodarowanieprzestrzenne/app/AktPlanowaniaPrzestrzennego/PL.ZIPPZP.10617/141907-POG/1POG
strefa planistyczna	PL.ZIPPZP.10617_141907-POG_1POG-4SK_20241212T160349
identyfikator	https://www.gov.pl/zagospodarowanieprzestrzenne/app

	/StrefaPlanistyczna/PL.ZIPPZP.10617/141907-POG/1POG-4SK /20241212T160349
przestrzen nazw	PL.ZIPPZP.10617/141907-POG
lokalny id	1POG-4SK
wersja id	20241212T160349
początek wersji obiektu	2024-12-12T16:03:49
nazwa	strefa komunikacyjna
oznaczenie	4SK
symbol	SK
obowiązuje od	2024-12-12
obowiązuje do	obecnie
status	w opracowaniu https://inspire.ec.europa.eu/codelist/ProcessStepGeneralValue/elaboration
charakter ustalenia	ogólnie wiążące https://inspire.ec.europa.eu/codelist/RegulationNatureValue/generallyBinding
profil podstawowy	teren autostrady teren drogi ekspresowej teren drogi głównej ruchu przyspieszonego teren drogi głównej teren komunikacji kolejowej i szynowej teren komunikacji kolei linowej teren komunikacji wodnej teren komunikacji lotniczej teren obsługi komunikacji teren ogrodów działkowych teren infrastruktury technicznej
profil dodatkowy	teren drogi zbiorczej teren usług handlu detalicznego teren usług gastronomii teren usług turystyki teren zieleni urządzonej teren lasu teren zieleni naturalnej teren wód
geometria	
plan	https://www.gov.pl/zagospodarowanieprzestrzenne/app/AktPlanowaniaPrzestrzennego/PL.ZIPPZP.10617/141907-POG/1POG
strefa planistyczna	PL.ZIPPZP.10617_141907-POG_1POG-4SR_20250502T183130

identyfier	https://www.gov.pl/zagospodarowanieprzestrzenne/app/StrefaPlanistyczna/PL.ZIPPZP.10617/141907-POG/1POG-4SR/20250502T183130
przestrzen nazw	PL.ZIPPZP.10617/141907-POG
lokalny id	1POG-4SR
wersja id	20250502T183130
początek wersji obiektu	2025-05-02T18:31:30
nazwa	strefa produkcji rolniczej
oznaczenie	4SR
symbol	SR
obowiązuje od	2025-05-02
obowiązuje do	obecnie
status	w opracowaniu https://inspire.ec.europa.eu/codelist/ProcessStepGeneralValue/elaboration
charakter ustalenia	ogólnie wiążące https://inspire.ec.europa.eu/codelist/RegulationNatureValue/generallyBinding
profil podstawowy	teren produkcji w gospodarstwach rolnych teren wielkotowarowej produkcji rolnej teren akwakultury i obsługi rybactwa teren komunikacji teren ogrodów działkowych teren infrastruktury technicznej
profil dodatkowy	teren rolnictwa z zakazem zabudowy teren biogazowni teren elektrowni słonecznej teren elektrowni wiatrowej teren elektrowni wodnej teren zieleni urządzonej teren zieleni naturalnej teren lasu teren wód
maksymalna nadziemna intensywność zabudowy	0.4
maksymalny udział powierzchni zabudowy	30%
maksymalna wysokość zabudowy	15.0 m
minimalny udział powierzchni biologicznie czynnej	30%
geometria	



plan

<https://www.gov.pl/zagospodarowanieprzestrzenne/app/AktPlanowaniaPrzestrzennego/PL.ZIPPZP.10617/141907-POG/1POG>

strefa planistyczna

PL.ZIPPZP.10617_141907-POG_1POG-5SJ_20241201T144847

identyfier

<https://www.gov.pl/zagospodarowanieprzestrzenne/app/StrefaPlanistyczna/PL.ZIPPZP.10617/141907-POG/1POG-5SJ/20241201T144847>

przestrzen nazw

PL.ZIPPZP.10617/141907-POG

lokalny id

1POG-5SJ

wersja id

20241201T144847

początek wersji obiektu

2024-12-01T14:48:47

nazwa

strefa wielofunkcyjna z zabudową mieszkaniową jednorodzinną

oznaczenie

5SJ

symbol

SJ

obowiązuje od

2024-12-01

obowiązuje do

obecnie

status

w opracowaniu
<https://inspire.ec.europa.eu/codelist/ProcessStepGeneralValue/elaboration>

charakter ustalenia

ogólnie wiążące
<https://inspire.ec.europa.eu/codelist/RegulationNatureValue/generallyBinding>

profil podstawowy

teren zabudowy mieszkaniowej jednorodzinnej
teren usług
teren komunikacji
teren zieleni urządzonej
teren ogrodów działkowych
teren infrastruktury technicznej

profil dodatkowy

teren zabudowy letniskowej lub rekreacji indywidualnej
teren zieleni naturalnej
teren lasu
teren wód

maksymalna nadziemna intensywnosc zabudowy

0.4

maksymalny udział powierzchni zabudowy

30%

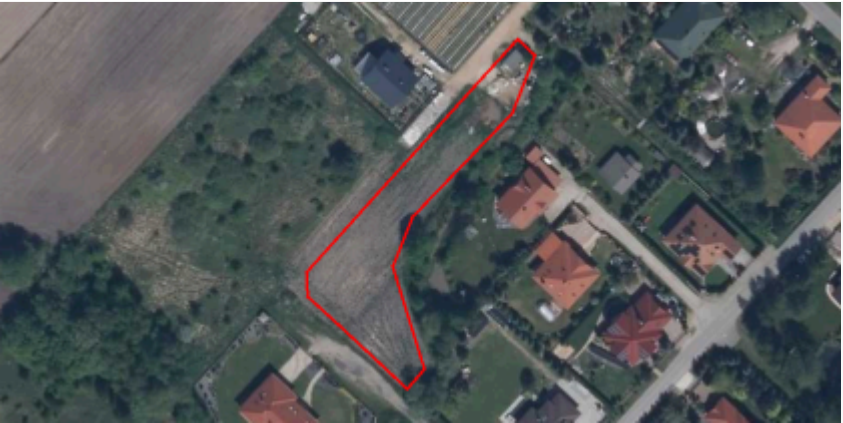
maksymalna wysokosc zabudowy


9.0 m


minimalny udział powierzchni


biologicznie czynnej	60%
geometria	
plan	https://www.gov.pl/zagospodarowanieprzestrzenne/app/AktPlanowaniaPrzestrzennego/PL.ZIPPZP.10617/141907-POG/1POG
strefa planistyczna	PL.ZIPPZP.10617_141907-POG_1POG-5SZ_20241201T145412
identfier	https://www.gov.pl/zagospodarowanieprzestrzenne/app/StrefaPlanistyczna/PL.ZIPPZP.10617/141907-POG/1POG-5SZ/20241201T145412
przestrzen nazw	PL.ZIPPZP.10617/141907-POG
lokalny id	1POG-5SZ
wersja id	20241201T145412
początek wersji obiektu	2024-12-01T14:54:12
nazwa	strefa wielofunkcyjna z zabudową zagrodową
oznaczenie	5SZ
symbol	SZ
obowiązuje od	2024-12-01
obowiązuje do	obecnie
status	w opracowaniu https://inspire.ec.europa.eu/codelist/ProcessStepGeneralValue/elaboration
charakter ustalenia	ogólnie wiążące https://inspire.ec.europa.eu/codelist/RegulationNatureValue/generallyBinding
profil podstawowy	teren zabudowy zagrodowej teren produkcji w gospodarstwach rolnych teren akwakultury i obsługi rybactwa teren komunikacji teren zieleni urządzonej teren ogrodów działkowych teren infrastruktury technicznej
profil dodatkowy	teren wielkotowarowej produkcji rolnej teren rolnictwa z zakazem zabudowy teren biogazowni teren usług teren zieleni naturalnej teren lasu teren wód
maksymalna nadziemna intensywnosc zabudowy	0.5

maksymalny udział powierzchni zabudowy	30%
maksymalna wysokość zabudowy	15.0 m
minimalny udział powierzchni biologicznie czynnej	40%
geometria	
plan	https://www.gov.pl/zagospodarowanieprzestrzenne/app/AktPlanowaniaPrzestrzennego/PL.ZIPPZP.10617/141907-POG/1POG
strefa planistyczna	PL.ZIPPZP.10617_141907-POG_1POG-5SU_20241201T172124
identyfier	https://www.gov.pl/zagospodarowanieprzestrzenne/app/StrefaPlanistyczna/PL.ZIPPZP.10617/141907-POG/1POG-5SU/20241201T172124
przestrzeń nazw	PL.ZIPPZP.10617/141907-POG
lokalny id	1POG-5SU
wersja id	20241201T172124
początek wersji obiektu	2024-12-01T17:21:24
nazwa	strefa usługowa
oznaczenie	5SU
symbol	SU
obowiązuje od	2024-12-01
obowiązuje do	obecnie
status	w opracowaniu https://inspire.ec.europa.eu/codelist/ProcessStepGeneralValue/elaboration
charakter ustalenia	ogólnie wiążące https://inspire.ec.europa.eu/codelist/RegulationNatureValue/generallyBinding
profil podstawowy	teren usług teren komunikacji teren zieleni urządzonej teren ogrodów działkowych teren infrastruktury technicznej
profil dodatkowy	teren składów i magazynów teren elektrowni słonecznej teren zieleni naturalnej teren lasu teren wód
maksymalna nadziemna	

intensywnosc zabudowy	1
maksymalny udzial powierzchni zabudowy	60%
maksymalna wysokosc zabudowy	10.0 m
minimalny udzial powierzchni biologicznie czynnej	10%
geometria	
plan	https://www.gov.pl/zagospodarowanieprzestrzenne/app/AktPlanowaniaPrzestrzennego/PL.ZIPPZP.10617/141907-POG/1POG
strefa planistyczna	PL.ZIPPZP.10617_141907-POG_1POG-5SN_20241201T181744
identfier	https://www.gov.pl/zagospodarowanieprzestrzenne/app/StrefaPlanistyczna/PL.ZIPPZP.10617/141907-POG/1POG-5SN/20241201T181744
przestrzen nazw	PL.ZIPPZP.10617/141907-POG
lokalny id	1POG-5SN
wersja id	20241201T181744
poczatek wersji obiektu	2024-12-01T18:17:44
nazwa	strefa zieleni i rekreacji
oznaczenie	5SN
symbol	SN
obowiazuje od	2024-12-01
obowiazuje do	obecnie
status	w opracowaniu https://inspire.ec.europa.eu/codelist/ProcessStepGeneralValue/elaboration
charakter ustalenia	ogólnie wiążące https://inspire.ec.europa.eu/codelist/RegulationNatureValue/generallyBinding
profil podstawowy	teren zieleni urządzonej teren plaży teren wód teren komunikacji teren ogrodów działkowych teren infrastruktury technicznej
profil dodatkowy	teren usług sportu i rekreacji teren usług kultury i rozrywki teren usług handlu detalicznego teren usług gastronomii

	teren usług turystyki teren usług nauki teren usług edukacji teren usług zdrowia i pomocy społecznej teren zieleni naturalnej
maksymalny udział powierzchni zabudowy	30%
maksymalna wysokość zabudowy	10.0 m
minimalny udział powierzchni biologicznie czynnej	40%
geometria	
plan	https://www.gov.pl/zagospodarowanieprzestrzenne/app/AktPlanowaniaPrzestrzennego/PL.ZIPPZP.10617/141907-POG/1POG
strefa planistyczna	PL.ZIPPZP.10617_141907-POG_1POG-5SP_20241203T153259
identyfikator	https://www.gov.pl/zagospodarowanieprzestrzenne/app/StrefaPlanistyczna/PL.ZIPPZP.10617/141907-POG/1POG-5SP/20241203T153259
przestrzeń nazw	PL.ZIPPZP.10617/141907-POG
lokalny id	1POG-5SP
wersja id	20241203T153259
początek wersji obiektu	2024-12-03T15:32:59
nazwa	strefa gospodarcza
oznaczenie	5SP
symbol	SP
obowiązuje od	2024-12-03
obowiązuje do	obecnie
status	w opracowaniu https://inspire.ec.europa.eu/codelist/ProcessStepGeneralValue/elaboration
charakter ustalenia	ogólnie wiążące https://inspire.ec.europa.eu/codelist/RegulationNatureValue/generallyBinding
profil podstawowy	teren produkcji teren komunikacji teren zieleni urządzonej teren ogrodów działkowych teren infrastruktury technicznej
profil dodatkowy	teren usług


	teren zieleni naturalnej teren lasu teren wód
maksymalna nadziemna intensywnosc zabudowy	0.4
maksymalny udzial powierzchni zabudowy	40%
maksymalna wysokosc zabudowy	15.0 m
minimalny udzial powierzchni biologicznie czynnej	40%
geometria	
plan	https://www.gov.pl/zagospodarowanieprzestrzenne/app/AktPlanowaniaPrzestrzennego/PL.ZIPPZP.10617/141907-POG/1POG
strefa planistyczna	PL.ZIPPZP.10617_141907-POG_1POG-5SO_20241201T161651
identfier	https://www.gov.pl/zagospodarowanieprzestrzenne/app/StrefaPlanistyczna/PL.ZIPPZP.10617/141907-POG/1POG-5SO/20241201T161651
przestrzen nazw	PL.ZIPPZP.10617/141907-POG
lokalny id	1POG-5SO
wersja id	20241201T161651
poczatek wersji obiektu	2024-12-01T16:16:51
nazwa	strefa otwarta
oznaczenie	5SO
symbol	SO
obowiazuje od	2024-12-01
obowiazuje do	obecnie
status	w opracowaniu https://inspire.ec.europa.eu/codelist/ProcessStepGeneralValue/elaboration
charakter ustalenia	ogólnie wiążące https://inspire.ec.europa.eu/codelist/RegulationNatureValue/generallyBinding
profil podstawowy	teren rolnictwa z zakazem zabudowy teren lasu teren zieleni naturalnej teren wód teren komunikacji


	teren ogrodów działkowych teren infrastruktury technicznej
profil dodatkowy	teren elektrowni wiatrowej teren elektrowni słonecznej teren elektrowni geotermalnej teren elektrowni wodnej teren biogazowni teren zieleni urządzonej
maksymalny udział powierzchni zabudowy	10%
maksymalna wysokość zabudowy	4.0 m
geometria	
plan	https://www.gov.pl/zagospodarowanieprzestrzenne/app/AktPlanowaniaPrzestrzennego/PL.ZIPPZP.10617/141907-POG/1POG
strefa planistyczna	PL.ZIPPZP.10617_141907-POG_1POG-5SR_20250502T201923
identyfikator	https://www.gov.pl/zagospodarowanieprzestrzenne/app/StrefaPlanistyczna/PL.ZIPPZP.10617/141907-POG/1POG-5SR/20250502T201923
przestrzeń nazw	PL.ZIPPZP.10617/141907-POG
lokalny id	1POG-5SR
wersja id	20250502T201923
początek wersji obiektu	2025-05-02T20:19:23
nazwa	strefa produkcji rolniczej
oznaczenie	5SR
symbol	SR
obowiązuje od	2025-05-02
obowiązuje do	obecnie
status	w opracowaniu https://inspire.ec.europa.eu/codelist/ProcessStepGeneralValue/elaboration
charakter ustalenia	ogólnie wiążące https://inspire.ec.europa.eu/codelist/RegulationNatureValue/generallyBinding
profil podstawowy	teren produkcji w gospodarstwach rolnych teren wielkotowarowej produkcji rolnej teren akwakultury i obsługi rybactwa teren komunikacji


	teren ogrodów działkowych teren infrastruktury technicznej
profil dodatkowy	teren rolnictwa z zakazem zabudowy teren biogazowni teren elektrowni słonecznej teren elektrowni wiatrowej teren elektrowni wodnej teren zieleni urządzonej teren zieleni naturalnej teren lasu teren wód
maksymalna nadziemna intensywnosc zabudowy	0.4
maksymalny udzial powierzchni zabudowy	30%
maksymalna wysokosc zabudowy	15.0 m
minimalny udzial powierzchni biologicznie czynnej	30%
geometria	
plan	https://www.gov.pl/zagospodarowanieprzestrzenne/app/AktPlanowaniaPrzestrzennego/PL.ZIPPZP.10617/141907-POG/1POG
strefa planistyczna	PL.ZIPPZP.10617_141907-POG_1POG-6SJ_20241201T145058
identfier	https://www.gov.pl/zagospodarowanieprzestrzenne/app/StrefaPlanistyczna/PL.ZIPPZP.10617/141907-POG/1POG-6SJ/20241201T145058
przestrzen nazw	PL.ZIPPZP.10617/141907-POG
lokalny id	1POG-6SJ
wersja id	20241201T145058
poczatek wersji obiektu	2024-12-01T14:50:58
nazwa	strefa wielofunkcyjna z zabudową mieszkaniową jednorodzinną
oznaczenie	6SJ
symbol	SJ
obowiazuje od	2024-12-01
obowiazuje do	obecnie
status	w opracowaniu https://inspire.ec.europa.eu/codelist/ProcessStepGeneralValue/elaboration
charakter ustalenia	ogólnie wiążące


	https://inspire.ec.europa.eu/codelist/RegulationNatureValue/generallyBinding
profil podstawowy	teren zabudowy mieszkaniowej jednorodzinnej teren usług teren komunikacji teren zieleni urządzonej teren ogrodów działkowych teren infrastruktury technicznej
profil dodatkowy	teren zabudowy letniskowej lub rekreacji indywidualnej teren zieleni naturalnej teren lasu teren wód
maksymalna nadziemna intensywnosc zabudowy	0.4
maksymalny udzial powierzchni zabudowy	30%
maksymalna wysokosc zabudowy	9.0 m
minimalny udzial powierzchni biologicznie czynnej	60%
geometria	
plan	https://www.gov.pl/zagospodarowanieprzestrzenne/app/AktPlanowaniaPrzestrzennego/PL.ZIPPZP.10617/141907-POG/1POG
strefa planistyczna	PL.ZIPPZP.10617_141907-POG_1POG-6SZ_20241201T145532
identfier	https://www.gov.pl/zagospodarowanieprzestrzenne/app/StrefaPlanistyczna/PL.ZIPPZP.10617/141907-POG/1POG-6SZ/20241201T145532
przestrzen nazw	PL.ZIPPZP.10617/141907-POG
lokalny id	1POG-6SZ
wersja id	20241201T145532
poczatek wersji obiektu	2024-12-01T14:55:32
nazwa	strefa wielofunkcyjna z zabudową zagrodową
oznaczenie	6SZ
symbol	SZ
obowiazuje od	2024-12-01
obowiazuje do	obecnie
status	w opracowaniu https://inspire.ec.europa.eu/codelist/ProcessStepGeneralValue/elaboration


charakter ustalenia	ogólnie wiążące https://inspire.ec.europa.eu/codelist/RegulationNatureValue/generallyBinding
profil podstawowy	teren zabudowy zagrodowej teren produkcji w gospodarstwach rolnych teren akwakultury i obsługi rybactwa teren komunikacji teren zieleni urządzonej teren ogrodów działkowych teren infrastruktury technicznej
profil dodatkowy	teren wielkotowarowej produkcji rolnej teren rolnictwa z zakazem zabudowy teren biogazowni teren usług teren zieleni naturalnej teren lasu teren wód
maksymalna nadziemna intensywnosc zabudowy	0.5
maksymalny udzial powierzchni zabudowy	30%
maksymalna wysokosc zabudowy	15.0 m
minimalny udzial powierzchni biologicznie czynnej	40%
geometria	
plan	https://www.gov.pl/zagospodarowanieprzestrzenne/app/AktPlanowaniaPrzestrzennego/PL.ZIPPZP.10617/141907-POG/1POG
strefa planistyczna	PL.ZIPPZP.10617_141907-POG_1POG-6SU_20241201T172243
identfier	https://www.gov.pl/zagospodarowanieprzestrzenne/app/StrefaPlanistyczna/PL.ZIPPZP.10617/141907-POG/1POG-6SU/20241201T172243
przestrzen nazw	PL.ZIPPZP.10617/141907-POG
lokalny id	1POG-6SU
wersja id	20241201T172243
poczatek wersji obiektu	2024-12-01T17:22:43
nazwa	strefa usługowa
oznaczenie	6SU
symbol	SU
obowiazuje od	2024-12-01


obowiązuje do	obecnie
status	w opracowaniu https://inspire.ec.europa.eu/codelist/ProcessStepGeneralValue/elaboration
charakter ustalenia	ogólnie wiążące https://inspire.ec.europa.eu/codelist/RegulationNatureValue/generallyBinding
profil podstawowy	teren usług teren komunikacji teren zieleni urządzonej teren ogrodów działkowych teren infrastruktury technicznej
profil dodatkowy	teren składów i magazynów teren elektrowni słonecznej teren zieleni naturalnej teren lasu teren wód
maksymalna nadziemna intensywnosc zabudowy	1
maksymalny udział powierzchni zabudowy	60%
maksymalna wysokosc zabudowy	10.0 m
minimalny udział powierzchni biologicznie czynnej	10%
geometria	
plan	https://www.gov.pl/zagospodarowanieprzestrzenne/app/AktPlanowaniaPrzestrzennego/PL.ZIPPZP.10617/141907-POG/1POG
strefa planistyczna	PL.ZIPPZP.10617_141907-POG_1POG-6SO_20241201T172528
identfier	https://www.gov.pl/zagospodarowanieprzestrzenne/app/StrefaPlanistyczna/PL.ZIPPZP.10617/141907-POG/1POG-6SO/20241201T172528
przestrzen nazw	PL.ZIPPZP.10617/141907-POG
lokalny id	1POG-6SO
wersja id	20241201T172528
początek wersji obiektu	2024-12-01T17:25:28
nazwa	strefa otwarta
oznaczenie	6SO
symbol	SO

obowiązuje od	2024-12-01
obowiązuje do	obecnie
status	w opracowaniu https://inspire.ec.europa.eu/codelist/ProcessStepGeneralValue/elaboration
charakter ustalenia	ogólnie wiążące https://inspire.ec.europa.eu/codelist/RegulationNatureValue/generallyBinding
profil podstawowy	teren rolnictwa z zakazem zabudowy teren lasu teren zieleni naturalnej teren wód teren komunikacji teren ogrodów działkowych teren infrastruktury technicznej
profil dodatkowy	teren zieleni urządzonej
geometria	
plan	https://www.gov.pl/zagospodarowanieprzestrzenne/app/AktPlanowaniaPrzestrzennego/PL.ZIPPZP.10617/141907-POG/1POG
strefa planistyczna	PL.ZIPPZP.10617_141907-POG_1POG-6SN_20241201T191351
identyfier	https://www.gov.pl/zagospodarowanieprzestrzenne/app/StrefaPlanistyczna/PL.ZIPPZP.10617/141907-POG/1POG-6SN/20241201T191351
przestrzen nazw	PL.ZIPPZP.10617/141907-POG
lokalny id	1POG-6SN
wersja id	20241201T191351
początek wersji obiektu	2024-12-01T19:13:51
nazwa	strefa zieleni i rekreacji
oznaczenie	6SN
symbol	SN
obowiązuje od	2024-12-01
obowiązuje do	obecnie
status	w opracowaniu https://inspire.ec.europa.eu/codelist/ProcessStepGeneralValue/elaboration
charakter ustalenia	ogólnie wiążące https://inspire.ec.europa.eu/codelist/RegulationNatureValue/generallyBinding


profil podstawowy	teren zieleni urządzonej teren plaży teren wód teren komunikacji teren ogrodów działkowych teren infrastruktury technicznej
profil dodatkowy	teren usług sportu i rekreacji teren usług kultury i rozrywki teren usług handlu detalicznego teren usług gastronomii teren usług turystyki teren usług nauki teren usług edukacji teren usług zdrowia i pomocy społecznej teren zieleni naturalnej
maksymalny udział powierzchni zabudowy	10%
maksymalna wysokość zabudowy	10.0 m
minimalny udział powierzchni biologicznie czynnej	30%
geometria	
plan	https://www.gov.pl/zagospodarowanieprzestrzenne/app/AktPlanowaniaPrzestrzennego/PL.ZIPPZP.10617/141907-POG/1POG
strefa planistyczna	PL.ZIPPZP.10617_141907-POG_1POG-6SP_20241212T191010
identyfikator	https://www.gov.pl/zagospodarowanieprzestrzenne/app/StrefaPlanistyczna/PL.ZIPPZP.10617/141907-POG/1POG-6SP/20241212T191010
przestrzeń nazw	PL.ZIPPZP.10617/141907-POG
lokalny id	1POG-6SP
wersja id	20241212T191010
początek wersji obiektu	2024-12-12T19:10:10
nazwa	strefa gospodarcza
oznaczenie	6SP
symbol	SP
obowiązuje od	2024-12-08
obowiązuje do	obecnie
status	w opracowaniu https://inspire.ec.europa.eu/codelist/ProcessStepGeneralValue


	/elaboration
charakter ustalenia	ogólnie wiążące https://inspire.ec.europa.eu/codelist/RegulationNatureValue/generallyBinding
profil podstawowy	teren produkcji teren komunikacji teren zieleni urządzonej teren ogrodów działkowych teren infrastruktury technicznej
profil dodatkowy	teren usług teren zieleni naturalnej teren lasu teren wód
maksymalna nadziemna intensywnosc zabudowy	0.8
maksymalny udział powierzchni zabudowy	40%
maksymalna wysokosc zabudowy	15.0 m
minimalny udział powierzchni biologicznie czynnej	40%
geometria	
plan	https://www.gov.pl/zagospodarowanieprzestrzenne/app/AktPlanowaniaPrzestrzennego/PL.ZIPPZP.10617/141907-POG/1POG
strefa planistyczna	PL.ZIPPZP.10617_141907-POG_1POG-6SR_20250502T204122
identfier	https://www.gov.pl/zagospodarowanieprzestrzenne/app/StrefaPlanistyczna/PL.ZIPPZP.10617/141907-POG/1POG-6SR/20250502T204122
przestrzen nazw	PL.ZIPPZP.10617/141907-POG
lokalny id	1POG-6SR
wersja id	20250502T204122
poczatek wersji obiektu	2025-05-02T20:41:22
nazwa	strefa produkcji rolniczej
oznaczenie	6SR
symbol	SR
obowiazuje od	2025-05-02
obowiazuje do	obecnie
status	w opracowaniu

	https://inspire.ec.europa.eu/codelist/ProcessStepGeneralValue/elaboration
charakter ustalenia	ogólnie wiążące https://inspire.ec.europa.eu/codelist/RegulationNatureValue/generallyBinding
profil podstawowy	teren produkcji w gospodarstwach rolnych teren wielkotowarowej produkcji rolnej teren akwakultury i obsługi rybactwa teren komunikacji teren ogrodów działkowych teren infrastruktury technicznej
profil dodatkowy	teren rolnictwa z zakazem zabudowy teren biogazowni teren elektrowni słonecznej teren elektrowni wiatrowej teren elektrowni wodnej teren zieleni urządzonej teren zieleni naturalnej teren lasu teren wód
maksymalna nadziemna intensywnosc zabudowy	0.4
maksymalny udzial powierzchni zabudowy	30%
maksymalna wysokosc zabudowy	15.0 m
minimalny udzial powierzchni biologicznie czynnej	30%
geometria	
plan	https://www.gov.pl/zagospodarowanieprzestrzenne/app/AktPlanowaniaPrzestrzennego/PL.ZIPPZP.10617/141907-POG/1POG
strefa planistyczna	PL.ZIPPZP.10617_141907-POG_1POG-7SZ_20241201T150106
identfier	https://www.gov.pl/zagospodarowanieprzestrzenne/app/StrefaPlanistyczna/PL.ZIPPZP.10617/141907-POG/1POG-7SZ/20241201T150106
przestrzen nazw	PL.ZIPPZP.10617/141907-POG
lokalny id	1POG-7SZ
wersja id	20241201T150106
poczatek wersji obiektu	2024-12-01T15:01:06
nazwa	strefa wielofunkcyjna z zabudową zagrodową


oznaczenie	7SZ
symbol	SZ
obowiązuje od	2024-12-01
obowiązuje do	obecnie
status	w opracowaniu https://inspire.ec.europa.eu/codelist/ProcessStepGeneralValue/elaboration
charakter ustalenia	ogólnie wiążące https://inspire.ec.europa.eu/codelist/RegulationNatureValue/generallyBinding
profil podstawowy	teren zabudowy zagrodowej teren produkcji w gospodarstwach rolnych teren akwakultury i obsługi rybactwa teren komunikacji teren zieleni urządzonej teren ogrodów działkowych teren infrastruktury technicznej
profil dodatkowy	teren wielkotowarowej produkcji rolnej teren rolnictwa z zakazem zabudowy teren biogazowni teren usług teren zieleni naturalnej teren lasu teren wód
maksymalna nadziemna intensywność zabudowy	0.5
maksymalny udział powierzchni zabudowy	30%
maksymalna wysokość zabudowy	15.0 m
minimalny udział powierzchni biologicznie czynnej	40%
geometria	
plan	https://www.gov.pl/zagospodarowanieprzestrzenne/app/AktPlanowaniaPrzestrzennego/PL.ZIPPZP.10617/141907-POG/1POG
strefa planistyczna	PL.ZIPPZP.10617_141907-POG_1POG-7SJ_20241201T151341
identyfier	https://www.gov.pl/zagospodarowanieprzestrzenne/app/StrefaPlanistyczna/PL.ZIPPZP.10617/141907-POG/1POG-7SJ/20241201T151341
przestrzeń nazw	PL.ZIPPZP.10617/141907-POG

lokalny id	1POG-7SJ
wersja id	20241201T151341
początek wersji obiektu	2024-12-01T15:13:41
nazwa	strefa wielofunkcyjna z zabudową mieszkaniową jednorodzinną
oznaczenie	7SJ
symbol	SJ
obowiązuje od	2024-12-01
obowiązuje do	obecnie
status	w opracowaniu https://inspire.ec.europa.eu/codelist/ProcessStepGeneralValue/elaboration
charakter ustalenia	ogólnie wiążące https://inspire.ec.europa.eu/codelist/RegulationNatureValue/generallyBinding
profil podstawowy	teren zabudowy mieszkaniowej jednorodzinnej teren usług teren komunikacji teren zieleni urządzonej teren ogrodów działkowych teren infrastruktury technicznej
profil dodatkowy	teren zabudowy letniskowej lub rekreacji indywidualnej teren zieleni naturalnej teren lasu teren wód
maksymalna nadziemna intensywność zabudowy	0.4
maksymalny udział powierzchni zabudowy	30%
maksymalna wysokość zabudowy	9.0 m
minimalny udział powierzchni biologicznie czynnej	60%
geometria	
plan	https://www.gov.pl/zagospodarowanieprzestrzenne/app/AktPlanowaniaPrzestrzennego/PL.ZIPPZP.10617/141907-POG/1POG
strefa planistyczna	PL.ZIPPZP.10617_141907-POG_1POG-7SU_20241201T180141
identyfikator	https://www.gov.pl/zagospodarowanieprzestrzenne/app/StrefaPlanistyczna/PL.ZIPPZP.10617/141907-POG/1POG-7SU/20241201T180141

przestrzen nazw	PL.ZIPPZP.10617/141907-POG
lokalny id	1POG-7SU
wersja id	20241201T180141
początek wersji obiektu	2024-12-01T18:01:41
nazwa	strefa usługowa
oznaczenie	7SU
symbol	SU
obowiązuje od	2024-12-01
obowiązuje do	obecnie
status	w opracowaniu https://inspire.ec.europa.eu/codelist/ProcessStepGeneralValue/elaboration
charakter ustalenia	ogólnie wiążące https://inspire.ec.europa.eu/codelist/RegulationNatureValue/generallyBinding
profil podstawowy	teren usług teren komunikacji teren zieleni urządzonej teren ogrodów działkowych teren infrastruktury technicznej
profil dodatkowy	teren składów i magazynów teren elektrowni słonecznej teren zieleni naturalnej teren lasu teren wód
maksymalna nadziemna intensywność zabudowy	1
maksymalny udział powierzchni zabudowy	30%
maksymalna wysokość zabudowy	7.0 m
minimalny udział powierzchni biologicznie czynnej	60%
geometria	
plan	https://www.gov.pl/zagospodarowanieprzestrzenne/app/AktPlanowaniaPrzestrzennego/PL.ZIPPZP.10617/141907-POG/1POG
strefa planistyczna	PL.ZIPPZP.10617_141907-POG_1POG-7SN_20241202T180449
identyfikator	https://www.gov.pl/zagospodarowanieprzestrzenne/app/StrefaPlanistyczna/PL.ZIPPZP.10617/141907-POG/1POG-7SN

	/20241202T180449
przestrzen nazw	PL.ZIPPZP.10617/141907-POG
lokalny id	1POG-7SN
wersja id	20241202T180449
początek wersji obiektu	2024-12-02T18:04:49
nazwa	strefa zieleni i rekreacji
oznaczenie	7SN
symbol	SN
obowiązuje od	2024-12-02
obowiązuje do	obecnie
status	w opracowaniu https://inspire.ec.europa.eu/codelist/ProcessStepGeneralValue/elaboration
charakter ustalenia	ogólnie wiążące https://inspire.ec.europa.eu/codelist/RegulationNatureValue/generallyBinding
profil podstawowy	teren zieleni urządzonej teren plaży teren wód teren komunikacji teren ogrodów działkowych teren infrastruktury technicznej
profil dodatkowy	teren usług sportu i rekreacji teren usług kultury i rozrywki teren usług handlu detalicznego teren usług gastronomii teren usług turystyki teren usług nauki teren usług edukacji teren usług zdrowia i pomocy społecznej teren zieleni naturalnej
maksymalny udział powierzchni zabudowy	10%
maksymalna wysokość zabudowy	9.0 m
minimalny udział powierzchni biologicznie czynnej	75%
geometria	
plan	https://www.gov.pl/zagospodarowanieprzestrzenne/app/AktPlanowaniaPrzestrzennego/PL.ZIPPZP.10617/141907-POG/1POG

strefa planistyczna	PL.ZIPPZP.10617_141907-POG_1POG-7SP_20241219T170809
identyfier	https://www.gov.pl/zagospodarowanieprzestrzenne/app/StrefaPlanistyczna/PL.ZIPPZP.10617/141907-POG/1POG-7SP/20241219T170809
przestrzen nazw	PL.ZIPPZP.10617/141907-POG
lokalny id	1POG-7SP
wersja id	20241219T170809
poczatek wersji obiektu	2024-12-19T17:08:09
nazwa	strefa gospodarcza
oznaczenie	7SP
symbol	SP
obowiazuje od	2024-12-19
obowiazuje do	obecnie
status	w opracowaniu https://inspire.ec.europa.eu/codelist/ProcessStepGeneralValue/elaboration
charakter ustalenia	ogólnie wiążące https://inspire.ec.europa.eu/codelist/RegulationNatureValue/generallyBinding
profil podstawowy	teren produkcji teren komunikacji teren zieleni urządzonej teren ogrodów działkowych teren infrastruktury technicznej
profil dodatkowy	teren usług teren zieleni naturalnej teren lasu teren wód
maksymalna nadziemna intensywnosc zabudowy	0.8
maksymalny udzial powierzchni zabudowy	40%
maksymalna wysokosc zabudowy	15.0 m
minimalny udzial powierzchni biologicznie czynnej	40%
geometria	
plan	https://www.gov.pl/zagospodarowanieprzestrzenne/app/AktPlanowaniaPrzestrzennego/PL.ZIPPZP.10617/141907-POG/1POG

strefa planistyczna	PL.ZIPPZP.10617_141907-POG_1POG-7SO_20241201T173849
identfier	https://www.gov.pl/zagospodarowanieprzestrzenne/app/StrefaPlanistyczna/PL.ZIPPZP.10617/141907-POG/1POG-7SO/20241201T173849
przestrzen nazw	PL.ZIPPZP.10617/141907-POG
lokalny id	1POG-7SO
wersja id	20241201T173849
początek wersji obiektu	2024-12-01T17:38:49
nazwa	strefa otwarta
oznaczenie	7SO
symbol	SO
obowiązuje od	2024-12-01
obowiązuje do	obecnie
status	w opracowaniu https://inspire.ec.europa.eu/codelist/ProcessStepGeneralValue/elaboration
charakter ustalenia	ogólnie wiążące https://inspire.ec.europa.eu/codelist/RegulationNatureValue/generallyBinding
profil podstawowy	teren rolnictwa z zakazem zabudowy teren lasu teren zieleni naturalnej teren wód teren komunikacji teren ogrodów działkowych teren infrastruktury technicznej
profil dodatkowy	teren elektrowni wiatrowej teren elektrowni słonecznej teren elektrowni geotermalnej teren elektrowni wodnej teren biogazowni teren zieleni urządzonej
maksymalny udział powierzchni zabudowy	10%
maksymalna wysokość zabudowy	4.0 m
geometria	
plan	https://www.gov.pl/zagospodarowanieprzestrzenne/app/AktPlanowaniaPrzestrzennego/PL.ZIPPZP.10617/141907-POG/1POG

strefa planistyczna	PL.ZIPPZP.10617_141907-POG_1POG-7SR_20250511T153407
identyfier	https://www.gov.pl/zagospodarowanieprzestrzenne/app/StrefaPlanistyczna/PL.ZIPPZP.10617/141907-POG/1POG-7SR/20250511T153407
przestrzen nazw	PL.ZIPPZP.10617/141907-POG
lokalny id	1POG-7SR
wersja id	20250511T153407
poczatek wersji obiektu	2025-05-11T15:34:07
nazwa	strefa produkcji rolniczej
oznaczenie	7SR
symbol	SR
obowiazuje od	2025-05-11
obowiazuje do	obecnie
status	w opracowaniu https://inspire.ec.europa.eu/codelist/ProcessStepGeneralValue/elaboration
charakter ustalenia	ogólnie wiążące https://inspire.ec.europa.eu/codelist/RegulationNatureValue/generallyBinding
profil podstawowy	teren produkcji w gospodarstwach rolnych teren wielkotowarowej produkcji rolnej teren akwakultury i obsługi rybactwa teren komunikacji teren ogrodów działkowych teren infrastruktury technicznej
profil dodatkowy	teren rolnictwa z zakazem zabudowy teren biogazowni teren elektrowni słonecznej teren elektrowni wiatrowej teren elektrowni wodnej teren zieleni urządzonej teren zieleni naturalnej teren lasu teren wód
maksymalna nadziemna intensywnosc zabudowy	0.4
maksymalny udzial powierzchni zabudowy	30%
maksymalna wysokosc zabudowy	15.0 m
minimalny udzial powierzchni biologicznie czynnej	30%
geometria	



plan

<https://www.gov.pl/zagospodarowanieprzestrzenne/app/AktPlanowaniaPrzestrzennego/PL.ZIPPZP.10617/141907-POG/1POG>

strefa planistyczna

PL.ZIPPZP.10617_141907-POG_1POG-8SZ_20241201T151615

identyfier

<https://www.gov.pl/zagospodarowanieprzestrzenne/app/StrefaPlanistyczna/PL.ZIPPZP.10617/141907-POG/1POG-8SZ/20241201T151615>

przestrzen nazw

PL.ZIPPZP.10617/141907-POG

lokalny id

1POG-8SZ

wersja id

20241201T151615

poczatek wersji obiektu

2024-12-01T15:16:15

nazwa

strefa wielofunkcyjna z zabudową zagrodową

oznaczenie

8SZ

symbol

SZ

obowiazuje od

2024-12-01

obowiazuje do

obecnie

status

w opracowaniu
<https://inspire.ec.europa.eu/codelist/ProcessStepGeneralValue/elaboration>

charakter ustalenia

ogólnie wiążące
<https://inspire.ec.europa.eu/codelist/RegulationNatureValue/generallyBinding>

profil podstawowy

teren zabudowy zagrodowej
teren produkcji w gospodarstwach rolnych
teren akwakultury i obsługi rybactwa
teren komunikacji
teren zieleni urządzonej
teren ogrodów działkowych
teren infrastruktury technicznej


profil dodatkowy

teren wielkotowarowej produkcji rolnej
teren rolnictwa z zakazem zabudowy
teren biogazowni
teren usług
teren zieleni naturalnej
teren lasu
teren wód


maksymalna nadziemna intensywnosc zabudowy

0.5


maksymalny udzial powierzchni


zabudowy	30%
maksymalna wysokość zabudowy	15.0 m
minimalny udział powierzchni biologicznie czynnej	40%
geometria	
plan	https://www.gov.pl/zagospodarowanieprzestrzenne/app/AktPlanowaniaPrzestrzennego/PL.ZIPPZP.10617/141907-POG/1POG
strefa planistyczna	PL.ZIPPZP.10617_141907-POG_1POG-8SJ_20241201T151855
identyfikator	https://www.gov.pl/zagospodarowanieprzestrzenne/app/StrefaPlanistyczna/PL.ZIPPZP.10617/141907-POG/1POG-8SJ/20241201T151855
przestrzeń nazw	PL.ZIPPZP.10617/141907-POG
lokalny id	1POG-8SJ
wersja id	20241201T151855
początek wersji obiektu	2024-12-01T15:18:55
nazwa	strefa wielofunkcyjna z zabudową mieszkaniową jednorodzinną
oznaczenie	8SJ
symbol	SJ
obowiązuje od	2024-12-01
obowiązuje do	obecnie
status	w opracowaniu https://inspire.ec.europa.eu/codelist/ProcessStepGeneralValue/elaboration
charakter ustalenia	ogólnie wiążące https://inspire.ec.europa.eu/codelist/RegulationNatureValue/generallyBinding
profil podstawowy	teren zabudowy mieszkaniowej jednorodzinnej teren usług teren komunikacji teren zieleni urządzonej teren ogrodów działkowych teren infrastruktury technicznej
profil dodatkowy	teren zabudowy letniskowej lub rekreacji indywidualnej teren zieleni naturalnej teren lasu teren wód
maksymalna nadziemna intensywność zabudowy	0.4

maksymalny udział powierzchni zabudowy	30%
maksymalna wysokość zabudowy	9.0 m
minimalny udział powierzchni biologicznie czynnej	60%
geometria	
plan	https://www.gov.pl/zagospodarowanieprzestrzenne/app/AktPlanowaniaPrzestrzennego/PL.ZIPPZP.10617/141907-POG/1POG
strefa planistyczna	PL.ZIPPZP.10617_141907-POG_1POG-8SU_20241201T180246
identyfier	https://www.gov.pl/zagospodarowanieprzestrzenne/app/StrefaPlanistyczna/PL.ZIPPZP.10617/141907-POG/1POG-8SU/20241201T180246
przestrzeń nazw	PL.ZIPPZP.10617/141907-POG
lokalny id	1POG-8SU
wersja id	20241201T180246
początek wersji obiektu	2024-12-01T18:02:46
nazwa	strefa usługowa
oznaczenie	8SU
symbol	SU
obowiązuje od	2024-12-01
obowiązuje do	obecnie
status	w opracowaniu https://inspire.ec.europa.eu/codelist/ProcessStepGeneralValue/elaboration
charakter ustalenia	ogólnie wiążące https://inspire.ec.europa.eu/codelist/RegulationNatureValue/generallyBinding
profil podstawowy	teren usług teren komunikacji teren zieleni urządzonej teren ogrodów działkowych teren infrastruktury technicznej
profil dodatkowy	teren składów i magazynów teren elektrowni słonecznej teren zieleni naturalnej teren lasu teren wód
maksymalna nadziemna	

intensywnosc zabudowy	1
maksymalny udzial powierzchni zabudowy	50%
maksymalna wysokosc zabudowy	7.0 m
minimalny udzial powierzchni biologicznie czynnej	40%
geometria	
plan	https://www.gov.pl/zagospodarowanieprzestrzenne/app/AktPlanowaniaPrzestrzennego/PL.ZIPPZP.10617/141907-POG/1POG
strefa planistyczna	PL.ZIPPZP.10617_141907-POG_1POG-8SO_20241201T191726
identfier	https://www.gov.pl/zagospodarowanieprzestrzenne/app/StrefaPlanistyczna/PL.ZIPPZP.10617/141907-POG/1POG-8SO/20241201T191726
przestrzen nazw	PL.ZIPPZP.10617/141907-POG
lokalny id	1POG-8SO
wersja id	20241201T191726
poczatek wersji obiektu	2024-12-01T19:17:26
nazwa	strefa otwarta
oznaczenie	8SO
symbol	SO
obowiazuje od	2024-12-01
obowiazuje do	obecnie
status	w opracowaniu https://inspire.ec.europa.eu/codelist/ProcessStepGeneralValue/elaboration
charakter ustalenia	ogólnie wiążące https://inspire.ec.europa.eu/codelist/RegulationNatureValue/generallyBinding
profil podstawowy	teren rolnictwa z zakazem zabudowy teren lasu teren zieleni naturalnej teren wód teren komunikacji teren ogrodów działkowych teren infrastruktury technicznej
profil dodatkowy	teren elektrowni wiatrowej teren elektrowni słonecznej teren elektrowni geotermalnej

	teren elektrowni wodnej teren biogazowni teren zieleni urządzonej
maksymalny udział powierzchni zabudowy	10%
maksymalna wysokość zabudowy	4.0 m
geometria	
plan	https://www.gov.pl/zagospodarowanieprzestrzenne/app/AktPlanowaniaPrzestrzennego/PL.ZIPPZP.10617/141907-POG/1POG
strefa planistyczna	PL.ZIPPZP.10617_141907-POG_1POG-8SN_20241202T182950
identyfier	https://www.gov.pl/zagospodarowanieprzestrzenne/app/StrefaPlanistyczna/PL.ZIPPZP.10617/141907-POG/1POG-8SN/20241202T182950
przestrzeń nazw	PL.ZIPPZP.10617/141907-POG
lokalny id	1POG-8SN
wersja id	20241202T182950
początek wersji obiektu	2024-12-02T18:29:50
nazwa	strefa zieleni i rekreacji
oznaczenie	8SN
symbol	SN
obowiązuje od	2024-12-02
obowiązuje do	obecnie
status	w opracowaniu https://inspire.ec.europa.eu/codelist/ProcessStepGeneralValue/elaboration
charakter ustalenia	ogólnie wiążące https://inspire.ec.europa.eu/codelist/RegulationNatureValue/generallyBinding
profil podstawowy	teren zieleni urządzonej teren plaży teren wód teren komunikacji teren ogrodów działkowych teren infrastruktury technicznej
profil dodatkowy	teren usług sportu i rekreacji teren usług kultury i rozrywki teren usług handlu detalicznego teren usług gastronomii

	teren usług turystyki teren usług nauki teren usług edukacji teren usług zdrowia i pomocy społecznej teren zieleni naturalnej
maksymalny udział powierzchni zabudowy	10%
maksymalna wysokość zabudowy	9.0 m
minimalny udział powierzchni biologicznie czynnej	75%
geometria	
plan	https://www.gov.pl/zagospodarowanieprzestrzenne/app/AktPlanowaniaPrzestrzennego/PL.ZIPPZP.10617/141907-POG/1POG
strefa planistyczna	PL.ZIPPZP.10617_141907-POG_1POG-8SP_20241227T112147
identyfier	https://www.gov.pl/zagospodarowanieprzestrzenne/app/StrefaPlanistyczna/PL.ZIPPZP.10617/141907-POG/1POG-8SP/20241227T112147
przestrzeń nazw	PL.ZIPPZP.10617/141907-POG
lokalny id	1POG-8SP
wersja id	20241227T112147
początek wersji obiektu	2024-12-27T11:21:47
nazwa	strefa gospodarcza
oznaczenie	8SP
symbol	SP
obowiązuje od	2024-12-02
obowiązuje do	obecnie
status	w opracowaniu https://inspire.ec.europa.eu/codelist/ProcessStepGeneralValue/elaboration
charakter ustalenia	ogólnie wiążące https://inspire.ec.europa.eu/codelist/RegulationNatureValue/generallyBinding
profil podstawowy	teren produkcji teren komunikacji teren zieleni urządzonej teren ogrodów działkowych teren infrastruktury technicznej
profil dodatkowy	teren usług

	teren zieleni naturalnej teren lasu teren wód
maksymalna nadziemna intensywnosc zabudowy	0.8
maksymalny udzial powierzchni zabudowy	40%
maksymalna wysokosc zabudowy	15.0 m
minimalny udzial powierzchni biologicznie czynnej	40%
geometria	
plan	https://www.gov.pl/zagospodarowanieprzestrzenne/app/AktPlanowaniaPrzestrzennego/PL.ZIPPZP.10617/141907-POG/1POG
strefa planistyczna	PL.ZIPPZP.10617_141907-POG_1POG-8SR_20250503T134732
identfier	https://www.gov.pl/zagospodarowanieprzestrzenne/app/StrefaPlanistyczna/PL.ZIPPZP.10617/141907-POG/1POG-8SR/20250503T134732
przestrzen nazw	PL.ZIPPZP.10617/141907-POG
lokalny id	1POG-8SR
wersja id	20250503T134732
poczatek wersji obiektu	2025-05-03T13:47:32
nazwa	strefa produkcji rolniczej
oznaczenie	8SR
symbol	SR
obowiazuje od	2025-05-03
obowiazuje do	obecnie
status	w opracowaniu https://inspire.ec.europa.eu/codelist/ProcessStepGeneralValue/elaboration
charakter ustalenia	ogólnie wiążące https://inspire.ec.europa.eu/codelist/RegulationNatureValue/generallyBinding
profil podstawowy	teren produkcji w gospodarstwach rolnych teren wielkotowarowej produkcji rolnej teren akwakultury i obsługi rybactwa teren komunikacji teren ogrodów działkowych teren infrastruktury technicznej

profil dodatkowy	teren rolnictwa z zakazem zabudowy teren biogazowni teren elektrowni słonecznej teren elektrowni wiatrowej teren elektrowni wodnej teren zieleni urządzonej teren zieleni naturalnej teren lasu teren wód
-------------------------	---

maksymalna nadziemna intensywnosc zabudowy	0.4
---	-----

maksymalny udział powierzchni zabudowy	30%
---	-----

maksymalna wysokosc zabudowy	15.0 m
-------------------------------------	--------

minimalny udział powierzchni biologicznie czynnej	30%
--	-----

geometria	
------------------	--



plan	https://www.gov.pl/zagospodarowanieprzestrzenne/app/AktPlanowaniaPrzestrzennego/PL.ZIPPZP.10617/141907-POG/1POG
-------------	---

strefa planistyczna	PL.ZIPPZP.10617_141907-POG_1POG-9SZ_20241201T151946
----------------------------	---

identfier	https://www.gov.pl/zagospodarowanieprzestrzenne/app/StrefaPlanistyczna/PL.ZIPPZP.10617/141907-POG/1POG-9SZ/20241201T151946
------------------	---

przestrzen nazw	PL.ZIPPZP.10617/141907-POG
------------------------	----------------------------

lokalny id	1POG-9SZ
-------------------	----------

wersja id	20241201T151946
------------------	-----------------

początek wersji obiektu	2024-12-01T15:19:46
--------------------------------	---------------------

nazwa	strefa wielofunkcyjna z zabudową zagrodową
--------------	--

oznaczenie	9SZ
-------------------	-----

symbol	SZ
---------------	----


obowiązuje od	2024-12-01
----------------------	------------

obowiązuje do	obecnie
----------------------	---------

status	w opracowaniu https://inspire.ec.europa.eu/codelist/ProcessStepGeneralValue/elaboration
---------------	--


charakter ustalenia	ogólnie wiążące https://inspire.ec.europa.eu/codelist/RegulationNatureValue/generallyBinding
----------------------------	--


profil podstawowy	teren zabudowy zagrodowej teren produkcji w gospodarstwach rolnych teren akwakultury i obsługi rybactwa teren komunikacji teren zieleni urządzonej teren ogrodów działkowych teren infrastruktury technicznej
profil dodatkowy	teren wielkotowarowej produkcji rolnej teren rolnictwa z zakazem zabudowy teren biogazowni teren usług teren zieleni naturalnej teren lasu teren wód
maksymalna nadziemna intensywnosc zabudowy	0.5
maksymalny udzial powierzchni zabudowy	30%
maksymalna wysokosc zabudowy	15.0 m
minimalny udzial powierzchni biologicznie czynnej	40%
geometria	
plan	https://www.gov.pl/zagospodarowanieprzestrzenne/app/AktPlanowaniaPrzestrzennego/PL.ZIPPZP.10617/141907-POG/1POG
strefa planistyczna	PL.ZIPPZP.10617_141907-POG_1POG-9SJ_20241201T153440
identfier	https://www.gov.pl/zagospodarowanieprzestrzenne/app/StrefaPlanistyczna/PL.ZIPPZP.10617/141907-POG/1POG-9SJ/20241201T153440
przestrzen nazw	PL.ZIPPZP.10617/141907-POG
lokalny id	1POG-9SJ
wersja id	20241201T153440
poczatek wersji obiektu	2024-12-01T15:34:40
nazwa	strefa wielofunkcyjna z zabudową mieszkaniową jednorodzinną
oznaczenie	9SJ
symbol	SJ
obowiazuje od	2024-12-01
obowiazuje do	obecnie
status	w opracowaniu


	https://inspire.ec.europa.eu/codelist/ProcessStepGeneralValue/elaboration
charakter ustalenia	ogólnie wiążące https://inspire.ec.europa.eu/codelist/RegulationNatureValue/generallyBinding
profil podstawowy	teren zabudowy mieszkaniowej jednorodzinnej teren usług teren komunikacji teren zieleni urządzonej teren ogrodów działkowych teren infrastruktury technicznej
profil dodatkowy	teren zabudowy letniskowej lub rekreacji indywidualnej teren zieleni naturalnej teren lasu teren wód
maksymalna nadziemna intensywnosc zabudowy	0.4
maksymalny udział powierzchni zabudowy	30%
maksymalna wysokosc zabudowy	9.0 m
minimalny udział powierzchni biologicznie czynnej	60%
geometria	
plan	https://www.gov.pl/zagospodarowanieprzestrzenne/app/AktPlanowaniaPrzestrzennego/PL.ZIPPZP.10617/141907-POG/1POG
strefa planistyczna	PL.ZIPPZP.10617_141907-POG_1POG-9SU_20241201T180950
identfier	https://www.gov.pl/zagospodarowanieprzestrzenne/app/StrefaPlanistyczna/PL.ZIPPZP.10617/141907-POG/1POG-9SU/20241201T180950
przestrzen nazw	PL.ZIPPZP.10617/141907-POG
lokalny id	1POG-9SU
wersja id	20241201T180950
poczatek wersji obiektu	2024-12-01T18:09:50
nazwa	strefa usługowa
oznaczenie	9SU
symbol	SU
obowiazuje od	2024-12-01
obowiazuje do	obecnie

status	w opracowaniu https://inspire.ec.europa.eu/codelist/ProcessStepGeneralValue/elaboration
charakter ustalenia	ogólnie wiążące https://inspire.ec.europa.eu/codelist/RegulationNatureValue/generallyBinding
profil podstawowy	teren usług teren komunikacji teren zieleni urządzonej teren ogrodów działkowych teren infrastruktury technicznej
profil dodatkowy	teren składów i magazynów teren elektrowni słonecznej teren zieleni naturalnej teren lasu teren wód
maksymalna nadziemna intensywnosc zabudowy	0.7
maksymalny udzial powierzchni zabudowy	70%
maksymalna wysokosc zabudowy	11.0 m
minimalny udzial powierzchni biologicznie czynnej	30%
geometria	
plan	https://www.gov.pl/zagospodarowanieprzestrzenne/app/AktPlanowaniaPrzestrzennego/PL.ZIPPZP.10617/141907-POG/1POG
strefa planistyczna	PL.ZIPPZP.10617_141907-POG_1POG-9SO_20241218T195734
identfier	https://www.gov.pl/zagospodarowanieprzestrzenne/app/StrefaPlanistyczna/PL.ZIPPZP.10617/141907-POG/1POG-9SO/20241218T195734
przestrzen nazw	PL.ZIPPZP.10617/141907-POG
lokalny id	1POG-9SO
wersja id	20241218T195734
poczatek wersji obiektu	2024-12-18T19:57:34
nazwa	strefa otwarta
oznaczenie	9SO
symbol	SO
obowiazuje od	2024-12-18


obowiązuje do	obecnie
status	w opracowaniu https://inspire.ec.europa.eu/codelist/ProcessStepGeneralValue/elaboration
charakter ustalenia	ogólnie wiążące https://inspire.ec.europa.eu/codelist/RegulationNatureValue/generallyBinding
profil podstawowy	teren rolnictwa z zakazem zabudowy teren lasu teren zieleni naturalnej teren wód teren komunikacji teren ogrodów działkowych teren infrastruktury technicznej
profil dodatkowy	teren elektrowni wiatrowej teren elektrowni słonecznej teren elektrowni geotermalnej teren elektrowni wodnej teren biogazowni teren zieleni urządzonej
maksymalny udział powierzchni zabudowy	10%
maksymalna wysokość zabudowy	4.0 m
geometria	
plan	https://www.gov.pl/zagospodarowanieprzestrzenne/app/AktPlanowaniaPrzestrzennego/PL.ZIPPZP.10617/141907-POG/1POG
strefa planistyczna	PL.ZIPPZP.10617_141907-POG_1POG-9SN_20241202T205534
identyfikator	https://www.gov.pl/zagospodarowanieprzestrzenne/app/StrefaPlanistyczna/PL.ZIPPZP.10617/141907-POG/1POG-9SN/20241202T205534
przestrzeń nazw	PL.ZIPPZP.10617/141907-POG
lokalny id	1POG-9SN
wersja id	20241202T205534
początek wersji obiektu	2024-12-02T20:55:34
nazwa	strefa zieleni i rekreacji
oznaczenie	9SN
symbol	SN
obowiązuje od	2024-12-02


obowiazuje do	obecnie
status	w opracowaniu https://inspire.ec.europa.eu/codelist/ProcessStepGeneralValue/elaboration
charakter ustalenia	ogólnie wiążące https://inspire.ec.europa.eu/codelist/RegulationNatureValue/generallyBinding
profil podstawowy	teren zieleni urządzonej teren plaży teren wód teren komunikacji teren ogrodów działkowych teren infrastruktury technicznej
profil dodatkowy	teren usług sportu i rekreacji teren usług kultury i rozrywki teren usług handlu detalicznego teren usług gastronomii teren usług turystyki teren usług nauki teren usług edukacji teren usług zdrowia i pomocy społecznej teren zieleni naturalnej
maksymalny udział powierzchni zabudowy	10%
maksymalna wysokość zabudowy	9.0 m
minimalny udział powierzchni biologicznie czynnej	75%
geometria	
plan	https://www.gov.pl/zagospodarowanieprzestrzenne/app/AktPlanowaniaPrzestrzennego/PL.ZIPPZP.10617/141907-POG/1POG
strefa planistyczna	PL.ZIPPZP.10617_141907-POG_1POG-9SP_20250430T195702
identyfier	https://www.gov.pl/zagospodarowanieprzestrzenne/app/StrefaPlanistyczna/PL.ZIPPZP.10617/141907-POG/1POG-9SP/20250430T195702
przestrzeń nazw	PL.ZIPPZP.10617/141907-POG
lokalny id	1POG-9SP
wersja id	20250430T195702
początek wersji obiektu	2025-04-30T19:57:02
nazwa	strefa gospodarcza

oznaczenie	9SP
symbol	SP
obowiązuje od	2025-04-30
obowiązuje do	obecnie
status	w opracowaniu https://inspire.ec.europa.eu/codelist/ProcessStepGeneralValue/elaboration
charakter ustalenia	ogólnie wiążące https://inspire.ec.europa.eu/codelist/RegulationNatureValue/generallyBinding
profil podstawowy	teren produkcji teren komunikacji teren zieleni urządzonej teren ogrodów działkowych teren infrastruktury technicznej
profil dodatkowy	teren usług teren zieleni naturalnej teren lasu teren wód
maksymalna nadziemna intensywnosc zabudowy	0.8
maksymalny udział powierzchni zabudowy	40%
maksymalna wysokosc zabudowy	15.0 m
minimalny udział powierzchni biologicznie czynnej	20%
geometria	
plan	https://www.gov.pl/zagospodarowanieprzestrzenne/app/AktPlanowaniaPrzestrzennego/PL.ZIPPZP.10617/141907-POG/1POG
strefa planistyczna	PL.ZIPPZP.10617_141907-POG_1POG-9SR_20250503T160103
identyfier	https://www.gov.pl/zagospodarowanieprzestrzenne/app/StrefaPlanistyczna/PL.ZIPPZP.10617/141907-POG/1POG-9SR/20250503T160103
przestrzen nazw	PL.ZIPPZP.10617/141907-POG
lokalny id	1POG-9SR
wersja id	20250503T160103
poczatek wersji obiektu	2025-05-03T16:01:03
nazwa	strefa produkcji rolniczej

oznaczenie	9SR
symbol	SR
obowiązuje od	2025-05-03
obowiązuje do	obecnie
status	w opracowaniu https://inspire.ec.europa.eu/codelist/ProcessStepGeneralValue/elaboration
charakter ustalenia	ogólnie wiążące https://inspire.ec.europa.eu/codelist/RegulationNatureValue/generallyBinding
profil podstawowy	teren produkcji w gospodarstwach rolnych teren wielkotowarowej produkcji rolnej teren akwakultury i obsługi rybactwa teren komunikacji teren ogrodów działkowych teren infrastruktury technicznej
profil dodatkowy	teren rolnictwa z zakazem zabudowy teren biogazowni teren elektrowni słonecznej teren elektrowni wiatrowej teren elektrowni wodnej teren zieleni urządzonej teren zieleni naturalnej teren lasu teren wód
maksymalna nadziemna intensywność zabudowy	0.4
maksymalny udział powierzchni zabudowy	30%
maksymalna wysokość zabudowy	15.0 m
minimalny udział powierzchni biologicznie czynnej	30%
geometria	
plan	https://www.gov.pl/zagospodarowanieprzestrzenne/app/AktPlanowaniaPrzestrzennego/PL.ZIPPZP.10617/141907-POG/1POG
strefa planistyczna	PL.ZIPPZP.10617_141907-POG_1POG-10SJ_20241201T153537
identyfikator	https://www.gov.pl/zagospodarowanieprzestrzenne/app/StrefaPlanistyczna/PL.ZIPPZP.10617/141907-POG/1POG-10SJ/20241201T153537
przestrzeń nazw	PL.ZIPPZP.10617/141907-POG

lokalny id	1POG-10SJ
wersja id	20241201T153537
początek wersji obiektu	2024-12-01T15:35:37
nazwa	strefa wielofunkcyjna z zabudową mieszkaniową jednorodzinną
oznaczenie	10SJ
symbol	SJ
obowiązuje od	2024-12-01
obowiązuje do	obecnie
status	w opracowaniu https://inspire.ec.europa.eu/codelist/ProcessStepGeneralValue/elaboration
charakter ustalenia	ogólnie wiążące https://inspire.ec.europa.eu/codelist/RegulationNatureValue/generallyBinding
profil podstawowy	teren zabudowy mieszkaniowej jednorodzinnej teren usług teren komunikacji teren zieleni urządzonej teren ogrodów działkowych teren infrastruktury technicznej
profil dodatkowy	teren zabudowy letniskowej lub rekreacji indywidualnej teren zieleni naturalnej teren lasu teren wód
maksymalna nadziemna intensywność zabudowy	0.4
maksymalny udział powierzchni zabudowy	30%
maksymalna wysokość zabudowy	9.0 m
minimalny udział powierzchni biologicznie czynnej	60%
geometria	
plan	https://www.gov.pl/zagospodarowanieprzestrzenne/app/AktPlanowaniaPrzestrzennego/PL.ZIPPZP.10617/141907-POG/1POG
strefa planistyczna	PL.ZIPPZP.10617_141907-POG_1POG-10SZ_20241201T153735
identyfikator	https://www.gov.pl/zagospodarowanieprzestrzenne/app/StrefaPlanistyczna/PL.ZIPPZP.10617/141907-POG/1POG-10SZ/20241201T153735

przestrzen nazw	PL.ZIPPZP.10617/141907-POG
lokalny id	1POG-10SZ
wersja id	20241201T153735
poczatek wersji obiektu	2024-12-01T15:37:35
nazwa	strefa wielofunkcyjna z zabudową zagrodową
oznaczenie	10SZ
symbol	SZ
obowiązuje od	2024-12-01
obowiązuje do	obecnie
status	w opracowaniu https://inspire.ec.europa.eu/codelist/ProcessStepGeneralValue/elaboration
charakter ustalenia	ogólnie wiążące https://inspire.ec.europa.eu/codelist/RegulationNatureValue/generallyBinding
profil podstawowy	teren zabudowy zagrodowej teren produkcji w gospodarstwach rolnych teren akwakultury i obsługi rybactwa teren komunikacji teren zieleni urządzonej teren ogrodów działkowych teren infrastruktury technicznej
profil dodatkowy	teren wielkotowarowej produkcji rolnej teren rolnictwa z zakazem zabudowy teren biogazowni teren usług teren zieleni naturalnej teren lasu teren wód
maksymalna nadziemna intensywnosc zabudowy	0.5
maksymalny udzial powierzchni zabudowy	30%
maksymalna wysokosc zabudowy	15.0 m
minimalny udzial powierzchni biologicznie czynnej	40%
geometria	
plan	https://www.gov.pl/zagospodarowanieprzestrzenne/app/AktPlanowaniaPrzestrzennego/PL.ZIPPZP.10617/141907-POG/1POG

strefa planistyczna	PL.ZIPPZP.10617_141907-POG_1POG-10SU_20241201T181238
identfier	https://www.gov.pl/zagospodarowanieprzestrzenne/app/StrefaPlanistyczna/PL.ZIPPZP.10617/141907-POG/1POG-10SU/20241201T181238
przestrzen nazw	PL.ZIPPZP.10617/141907-POG
lokalny id	1POG-10SU
wersja id	20241201T181238
początek wersji obiektu	2024-12-01T18:12:38
nazwa	strefa usługowa
oznaczenie	10SU
symbol	SU
obowiązuje od	2024-12-01
obowiązuje do	obecnie
status	w opracowaniu https://inspire.ec.europa.eu/codelist/ProcessStepGeneralValue/elaboration
charakter ustalenia	ogólnie wiążące https://inspire.ec.europa.eu/codelist/RegulationNatureValue/generallyBinding
profil podstawowy	teren usług teren komunikacji teren zieleni urządzonej teren ogrodów działkowych teren infrastruktury technicznej
profil dodatkowy	teren składów i magazynów teren elektrowni słonecznej teren zieleni naturalnej teren lasu teren wód
maksymalna nadziemna intensywnosc zabudowy	0.9
maksymalny udział powierzchni zabudowy	70%
maksymalna wysokosc zabudowy	11.0 m
minimalny udział powierzchni biologicznie czynnej	30%
geometria	
plan	https://www.gov.pl/zagospodarowanieprzestrzenne/app

strefa planistyczna	PL.ZIPPZP.10617_141907-POG_1POG-10SO_20241201T203621
identfier	https://www.gov.pl/zagospodarowanieprzestrzenne/app/StrefaPlanistyczna/PL.ZIPPZP.10617/141907-POG/1POG-10SO/20241201T203621
przestrzen nazw	PL.ZIPPZP.10617/141907-POG
lokalny id	1POG-10SO
wersja id	20241201T203621
poczatek wersji obiektu	2024-12-01T20:36:21
nazwa	strefa otwarta
oznaczenie	10SO
symbol	SO
obowiazuje od	2024-12-01
obowiazuje do	obecnie
status	w opracowaniu https://inspire.ec.europa.eu/codelist/ProcessStepGeneralValue/elaboration
charakter ustalenia	ogólnie wiążące https://inspire.ec.europa.eu/codelist/RegulationNatureValue/generallyBinding
profil podstawowy	teren rolnictwa z zakazem zabudowy teren lasu teren zieleni naturalnej teren wód teren komunikacji teren ogrodów działkowych teren infrastruktury technicznej
profil dodatkowy	teren elektrowni wiatrowej teren elektrowni słonecznej teren elektrowni geotermalnej teren elektrowni wodnej teren biogazowni teren zieleni urządzonej
maksymalny udział powierzchni zabudowy	10%
maksymalna wysokosc zabudowy	4.0 m

geometria**plan**<https://www.gov.pl/zagospodarowanieprzestrzenne/app>

strefa planistyczna	PL.ZIPPZP.10617_141907-POG_1POG-10SN_20241203T071950
identfier	https://www.gov.pl/zagospodarowanieprzestrzenne/app/StrefaPlanistyczna/PL.ZIPPZP.10617/141907-POG/1POG-10SN/20241203T071950
przestrzen nazw	PL.ZIPPZP.10617/141907-POG
lokalny id	1POG-10SN
wersja id	20241203T071950
poczatek wersji obiektu	2024-12-03T07:19:50
nazwa	strefa zieleni i rekreacji
oznaczenie	10SN
symbol	SN
obowiazuje od	2024-12-03
obowiazuje do	obecnie
status	w opracowaniu https://inspire.ec.europa.eu/codelist/ProcessStepGeneralValue/elaboration
charakter ustalenia	ogólnie wiążące https://inspire.ec.europa.eu/codelist/RegulationNatureValue/generallyBinding
profil podstawowy	teren zieleni urządzonej teren plaży teren wód teren komunikacji teren ogrodów działkowych teren infrastruktury technicznej
profil dodatkowy	teren usług sportu i rekreacji teren usług kultury i rozrywki teren usług handlu detalicznego teren usług gastronomii teren usług turystyki teren usług nauki teren usług edukacji teren usług zdrowia i pomocy społecznej teren zieleni naturalnej
maksymalny udział powierzchni zabudowy	10%
maksymalna wysokosc zabudowy	9.0 m
minimalny udział powierzchni biologicznie czynnej	75%
geometria	



plan

<https://www.gov.pl/zagospodarowanieprzestrzenne/app/AktPlanowaniaPrzestrzennego/PL.ZIPPZP.10617/141907-POG/1POG>

strefa planistyczna

PL.ZIPPZP.10617_141907-POG_1POG-10SP_20250430T205811

identyfier

<https://www.gov.pl/zagospodarowanieprzestrzenne/app/StrefaPlanistyczna/PL.ZIPPZP.10617/141907-POG/1POG-10SP/20250430T205811>

przestrzen nazw

PL.ZIPPZP.10617/141907-POG

lokalny id

1POG-10SP

wersja id

20250430T205811

poczatek wersji obiektu

2025-04-30T20:58:11

nazwa

strefa gospodarcza

oznaczenie

10SP

symbol

SP

obowiazuje od

2025-04-30

obowiazuje do

obecnie

status

w opracowaniu
<https://inspire.ec.europa.eu/codelist/ProcessStepGeneralValue/elaboration>

charakter ustalenia

ogólnie wiążące
<https://inspire.ec.europa.eu/codelist/RegulationNatureValue/generallyBinding>

profil podstawowy

teren produkcji
teren komunikacji
teren zieleni urządzonej
teren ogrodów działkowych
teren infrastruktury technicznej

profil dodatkowy

teren usług
teren zieleni naturalnej
teren lasu
teren wód

maksymalna nadziemna intensywnosc zabudowy

0.8

maksymalny udzial powierzchni zabudowy

40%

maksymalna wysokosc zabudowy

15.0 m

minimalny udzial powierzchni biologicznie czynnej

20%

geometria



plan

<https://www.gov.pl/zagospodarowanieprzestrzenne/app/AktPlanowaniaPrzestrzennego/PL.ZIPPZP.10617/141907-POG/1POG>

strefa planistyczna

PL.ZIPPZP.10617_141907-POG_1POG-10SR_20250503T190238

identfier

<https://www.gov.pl/zagospodarowanieprzestrzenne/app/StrefaPlanistyczna/PL.ZIPPZP.10617/141907-POG/1POG-10SR/20250503T190238>

przestrzen nazw

PL.ZIPPZP.10617/141907-POG

lokalny id

1POG-10SR

wersja id

20250503T190238

początek wersji obiektu

2025-05-03T19:02:38

nazwa

strefa produkcji rolniczej

oznaczenie

10SR

symbol

SR

obowiązuje od

2025-05-03

obowiązuje do

obecnie

status

w opracowaniu
<https://inspire.ec.europa.eu/codelist/ProcessStepGeneralValue/elaboration>

charakter ustalenia

ogólnie wiążące
<https://inspire.ec.europa.eu/codelist/RegulationNatureValue/generallyBinding>

profil podstawowy

teren produkcji w gospodarstwach rolnych
teren wielkotowarowej produkcji rolnej
teren akwakultury i obsługi rybactwa
teren komunikacji
teren ogrodów działkowych
teren infrastruktury technicznej


profil dodatkowy


teren rolnictwa z zakazem zabudowy
teren biogazowni
teren elektrowni słonecznej
teren elektrowni wiatrowej
teren elektrowni wodnej
teren zieleni urządzonej
teren zieleni naturalnej
teren lasu
teren wód

maksymalna nadziemna intensywność zabudowy

0.4


maksymalny udział powierzchni zabudowy	30%
maksymalna wysokość zabudowy	15.0 m
minimalny udział powierzchni biologicznie czynnej	30%
geometria	
plan	https://www.gov.pl/zagospodarowanieprzestrzenne/app/AktPlanowaniaPrzestrzennego/PL.ZIPPZP.10617/141907-POG/1POG
strefa planistyczna	PL.ZIPPZP.10617_141907-POG_1POG-11SZ_20241201T154131
identyfier	https://www.gov.pl/zagospodarowanieprzestrzenne/app/StrefaPlanistyczna/PL.ZIPPZP.10617/141907-POG/1POG-11SZ/20241201T154131
przestrzeń nazw	PL.ZIPPZP.10617/141907-POG
lokalny id	1POG-11SZ
wersja id	20241201T154131
początek wersji obiektu	2024-12-01T15:41:31
nazwa	strefa wielofunkcyjna z zabudową zagrodową
oznaczenie	11SZ
symbol	SZ
obowiązuje od	2024-12-01
obowiązuje do	obecnie
status	w opracowaniu https://inspire.ec.europa.eu/codelist/ProcessStepGeneralValue/elaboration
charakter ustalenia	ogólnie wiążące https://inspire.ec.europa.eu/codelist/RegulationNatureValue/generallyBinding
profil podstawowy	teren zabudowy zagrodowej teren produkcji w gospodarstwach rolnych teren akwakultury i obsługi rybactwa teren komunikacji teren zieleni urządzonej teren ogrodów działkowych teren infrastruktury technicznej
profil dodatkowy	teren wielkotowarowej produkcji rolnej teren rolnictwa z zakazem zabudowy teren biogazowni teren usług

	teren zieleni naturalnej teren lasu teren wód
maksymalna nadziemna intensywnosc zabudowy	0.4
maksymalny udzial powierzchni zabudowy	30%
maksymalna wysokosc zabudowy	15.0 m
minimalny udzial powierzchni biologicznie czynnej	50%
geometria	
plan	https://www.gov.pl/zagospodarowanieprzestrzenne/app/AktPlanowaniaPrzestrzennego/PL.ZIPPZP.10617/141907-POG/1POG
strefa planistyczna	PL.ZIPPZP.10617_141907-POG_1POG-11SJ_20241201T154939
identfier	https://www.gov.pl/zagospodarowanieprzestrzenne/app/StrefaPlanistyczna/PL.ZIPPZP.10617/141907-POG/1POG-11SJ/20241201T154939
przestrzen nazw	PL.ZIPPZP.10617/141907-POG
lokalny id	1POG-11SJ
wersja id	20241201T154939
poczatek wersji obiektu	2024-12-01T15:49:39
nazwa	strefa wielofunkcyjna z zabudową mieszkaniową jednorodzinną
oznaczenie	11SJ
symbol	SJ
obowiazuje od	2024-12-01
obowiazuje do	obecnie
status	w opracowaniu https://inspire.ec.europa.eu/codelist/ProcessStepGeneralValue/elaboration
charakter ustalenia	ogólnie wiążące https://inspire.ec.europa.eu/codelist/RegulationNatureValue/generallyBinding
profil podstawowy	teren zabudowy mieszkaniowej jednorodzinnej teren usług teren komunikacji teren zieleni urządzonej teren ogrodów działkowych teren infrastruktury technicznej

profil dodatkowy	teren zabudowy letniskowej lub rekreacji indywidualnej teren zieleni naturalnej teren lasu teren wód
maksymalna nadziemna intensywnosc zabudowy	0.4
maksymalny udzial powierzchni zabudowy	30%
maksymalna wysokosc zabudowy	9.0 m
minimalny udzial powierzchni biologicznie czynnej	50%
geometria	
plan	https://www.gov.pl/zagospodarowanieprzestrzenne/app/AktPlanowaniaPrzestrzennego/PL.ZIPPZP.10617/141907-POG/1POG
strefa planistyczna	PL.ZIPPZP.10617_141907-POG_1POG-11SU_20241201T181846
identfier	https://www.gov.pl/zagospodarowanieprzestrzenne/app/StrefaPlanistyczna/PL.ZIPPZP.10617/141907-POG/1POG-11SU/20241201T181846
przestrzen nazw	PL.ZIPPZP.10617/141907-POG
lokalny id	1POG-11SU
wersja id	20241201T181846
poczatek wersji obiektu	2024-12-01T18:18:46
nazwa	strefa usługowa
oznaczenie	11SU
symbol	SU
obowiazuje od	2024-12-01
obowiazuje do	obecnie
status	w opracowaniu https://inspire.ec.europa.eu/codelist/ProcessStepGeneralValue/elaboration
charakter ustalenia	ogólnie wiążące https://inspire.ec.europa.eu/codelist/RegulationNatureValue/generallyBinding
profil podstawowy	teren usług teren komunikacji teren zieleni urządzonej

	teren ogrodów działkowych teren infrastruktury technicznej
profil dodatkowy	teren składów i magazynów teren elektrowni słonecznej teren zieleni naturalnej teren lasu teren wód
maksymalna nadziemna intensywnosc zabudowy	1
maksymalny udział powierzchni zabudowy	70%
maksymalna wysokosc zabudowy	15.0 m
minimalny udział powierzchni biologicznie czynnej	20%
geometria	
plan	https://www.gov.pl/zagospodarowanieprzestrzenne/app/AktPlanowaniaPrzestrzennego/PL.ZIPPZP.10617/141907-POG/1POG
strefa planistyczna	PL.ZIPPZP.10617_141907-POG_1POG-11SO_20241201T205118
identfier	https://www.gov.pl/zagospodarowanieprzestrzenne/app/StrefaPlanistyczna/PL.ZIPPZP.10617/141907-POG/1POG-11SO/20241201T205118
przestrzen nazw	PL.ZIPPZP.10617/141907-POG
lokalny id	1POG-11SO
wersja id	20241201T205118
początek wersji obiektu	2024-12-01T20:51:18
nazwa	strefa otwarta
oznaczenie	11SO
symbol	SO
obowiązuje od	2024-12-01
obowiązuje do	obecnie
status	w opracowaniu https://inspire.ec.europa.eu/codelist/ProcessStepGeneralValue/elaboration
charakter ustalenia	ogólnie wiążące https://inspire.ec.europa.eu/codelist/RegulationNatureValue/generallyBinding
profil podstawowy	teren rolnictwa z zakazem zabudowy


	teren lasu teren zieleni naturalnej teren wód teren komunikacji teren ogrodów działkowych teren infrastruktury technicznej
profil dodatkowy	teren elektrowni wiatrowej teren elektrowni słonecznej teren elektrowni geotermalnej teren elektrowni wodnej teren biogazowni teren zieleni urządzonej
maksymalny udział powierzchni zabudowy	10%
maksymalna wysokość zabudowy	4.0 m
geometria	
plan	https://www.gov.pl/zagospodarowanieprzestrzenne/app/AktPlanowaniaPrzestrzennego/PL.ZIPPZP.10617/141907-POG/1POG
strefa planistyczna	PL.ZIPPZP.10617_141907-POG_1POG-11SN_20241203T072807
identyfier	https://www.gov.pl/zagospodarowanieprzestrzenne/app/StrefaPlanistyczna/PL.ZIPPZP.10617/141907-POG/1POG-11SN/20241203T072807
przestrzeń nazw	PL.ZIPPZP.10617/141907-POG
lokalny id	1POG-11SN
wersja id	20241203T072807
początek wersji obiektu	2024-12-03T07:28:07
nazwa	strefa zieleni i rekreacji
oznaczenie	11SN
symbol	SN
obowiązuje od	2024-12-03
obowiązuje do	obecnie
status	w opracowaniu https://inspire.ec.europa.eu/codelist/ProcessStepGeneralValue/elaboration
charakter ustalenia	ogólnie wiążące https://inspire.ec.europa.eu/codelist/RegulationNatureValue/generallyBinding
profil podstawowy	teren zieleni urządzonej


	<p>teren plaży</p> <p>teren wód</p> <p>teren komunikacji</p> <p>teren ogrodów działkowych</p> <p>teren infrastruktury technicznej</p>
profil dodatkowy	<p>teren usług sportu i rekreacji</p> <p>teren usług kultury i rozrywki</p> <p>teren usług handlu detalicznego</p> <p>teren usług gastronomii</p> <p>teren usług turystyki</p> <p>teren usług nauki</p> <p>teren usług edukacji</p> <p>teren usług zdrowia i pomocy społecznej</p> <p>teren zieleni naturalnej</p>
maksymalny udział powierzchni zabudowy	10%
maksymalna wysokość zabudowy	9.0 m
minimalny udział powierzchni biologicznie czynnej	75%
geometria	
plan	https://www.gov.pl/zagospodarowanieprzestrzenne/app/AktPlanowaniaPrzestrzennego/PL.ZIPPZP.10617/141907-POG/1POG
strefa planistyczna	PL.ZIPPZP.10617_141907-POG_1POG-11SP_20250501T181516
identyfier	https://www.gov.pl/zagospodarowanieprzestrzenne/app/StrefaPlanistyczna/PL.ZIPPZP.10617/141907-POG/1POG-11SP/20250501T181516
przestrzeń nazw	PL.ZIPPZP.10617/141907-POG
lokalny id	1POG-11SP
wersja id	20250501T181516
początek wersji obiektu	2025-05-01T18:15:16
nazwa	strefa gospodarcza
oznaczenie	11SP
symbol	SP
obowiązuje od	2025-05-01
obowiązuje do	obecnie
status	<p>w opracowaniu</p> <p>https://inspire.ec.europa.eu/codelist/ProcessStepGeneralValue/elaboration</p>


charakter ustalenia	ogólnie wiążące https://inspire.ec.europa.eu/codelist/RegulationNatureValue/generallyBinding
profil podstawowy	teren produkcji teren komunikacji teren zieleni urządzonej teren ogrodów działkowych teren infrastruktury technicznej
profil dodatkowy	teren usług teren zieleni naturalnej teren lasu teren wód
maksymalna nadziemna intensywnosc zabudowy	0.8
maksymalny udział powierzchni zabudowy	40%
maksymalna wysokosc zabudowy	15.0 m
minimalny udział powierzchni biologicznie czynnej	20%
geometria	
plan	https://www.gov.pl/zagospodarowanieprzestrzenne/app/AktPlanowaniaPrzestrzennego/PL.ZIPPZP.10617/141907-POG/1POG
strefa planistyczna	PL.ZIPPZP.10617_141907-POG_1POG-11SR_20250503T200617
identfier	https://www.gov.pl/zagospodarowanieprzestrzenne/app/StrefaPlanistyczna/PL.ZIPPZP.10617/141907-POG/1POG-11SR/20250503T200617
przestrzen nazw	PL.ZIPPZP.10617/141907-POG
lokalny id	1POG-11SR
wersja id	20250503T200617
poczatek wersji obiektu	2025-05-03T20:06:17
nazwa	strefa produkcji rolniczej
oznaczenie	11SR
symbol	SR
obowiazuje od	2025-05-03
obowiazuje do	obecnie
status	w opracowaniu https://inspire.ec.europa.eu/codelist/ProcessStepGeneralValue/elaboration


charakter ustalenia	ogólnie wiążące https://inspire.ec.europa.eu/codelist/RegulationNatureValue/generallyBinding
profil podstawowy	teren produkcji w gospodarstwach rolnych teren wielkotowarowej produkcji rolnej teren akwakultury i obsługi rybactwa teren komunikacji teren ogrodów działkowych teren infrastruktury technicznej
profil dodatkowy	teren rolnictwa z zakazem zabudowy teren biogazowni teren elektrowni słonecznej teren elektrowni wiatrowej teren elektrowni wodnej teren zieleni urządzonej teren zieleni naturalnej teren lasu teren wód
maksymalna nadziemna intensywnosc zabudowy	0.4
maksymalny udzial powierzchni zabudowy	30%
maksymalna wysokosc zabudowy	15.0 m
minimalny udzial powierzchni biologicznie czynnej	30%
geometria	
plan	https://www.gov.pl/zagospodarowanieprzestrzenne/app/AktPlanowaniaPrzestrzennego/PL.ZIPPZP.10617/141907-POG/1POG
strefa planistyczna	PL.ZIPPZP.10617_141907-POG_1POG-12SZ_20241201T161214
identfier	https://www.gov.pl/zagospodarowanieprzestrzenne/app/StrefaPlanistyczna/PL.ZIPPZP.10617/141907-POG/1POG-12SZ/20241201T161214
przestrzen nazw	PL.ZIPPZP.10617/141907-POG
lokalny id	1POG-12SZ
wersja id	20241201T161214
poczatek wersji obiektu	2024-12-01T16:12:14
nazwa	strefa wielofunkcyjna z zabudową zagrodową
oznaczenie	12SZ
symbol	SZ

obowiązuje od	2024-12-01
obowiązuje do	obecnie
status	w opracowaniu https://inspire.ec.europa.eu/codelist/ProcessStepGeneralValue/elaboration
charakter ustalenia	ogólnie wiążące https://inspire.ec.europa.eu/codelist/RegulationNatureValue/generallyBinding
profil podstawowy	teren zabudowy zagrodowej teren produkcji w gospodarstwach rolnych teren akwakultury i obsługi rybactwa teren komunikacji teren zieleni urządzonej teren ogrodów działkowych teren infrastruktury technicznej
profil dodatkowy	teren wielkotowarowej produkcji rolnej teren rolnictwa z zakazem zabudowy teren biogazowni teren usług teren zieleni naturalnej teren lasu teren wód
maksymalna nadziemna intensywnosc zabudowy	0.4
maksymalny udział powierzchni zabudowy	30%
maksymalna wysokosc zabudowy	15.0 m
minimalny udział powierzchni biologicznie czynnej	50%
geometria	
plan	https://www.gov.pl/zagospodarowanieprzestrzenne/app/AktPlanowaniaPrzestrzennego/PL.ZIPPZP.10617/141907-POG/1POG
strefa planistyczna	PL.ZIPPZP.10617_141907-POG_1POG-12SJ_20241201T165907
identyfier	https://www.gov.pl/zagospodarowanieprzestrzenne/app/StrefaPlanistyczna/PL.ZIPPZP.10617/141907-POG/1POG-12SJ/20241201T165907
przestrzen nazw	PL.ZIPPZP.10617/141907-POG
lokalny id	1POG-12SJ
wersja id	20241201T165907

początek wersji obiektu	2024-12-01T16:59:07
nazwa	strefa wielofunkcyjna z zabudową mieszkaniową jednorodzinną
oznaczenie	12SJ
symbol	SJ
obowiązuje od	2024-12-01
obowiązuje do	obecnie
status	w opracowaniu https://inspire.ec.europa.eu/codelist/ProcessStepGeneralValue/elaboration
charakter ustalenia	ogólnie wiążące https://inspire.ec.europa.eu/codelist/RegulationNatureValue/generallyBinding
profil podstawowy	teren zabudowy mieszkaniowej jednorodzinnej teren usług teren komunikacji teren zieleni urządzonej teren ogrodów działkowych teren infrastruktury technicznej
profil dodatkowy	teren zabudowy letniskowej lub rekreacji indywidualnej teren zieleni naturalnej teren lasu teren wód
maksymalna nadziemna intensywność zabudowy	0.8
maksymalny udział powierzchni zabudowy	40%
maksymalna wysokość zabudowy	10.0 m
minimalny udział powierzchni biologicznie czynnej	50%
geometria	
plan	https://www.gov.pl/zagospodarowanieprzestrzenne/app/AktPlanowaniaPrzestrzennego/PL.ZIPPZP.10617/141907-POG/1POG
strefa planistyczna	PL.ZIPPZP.10617_141907-POG_1POG-12SU_20241201T181958
identyfikator	https://www.gov.pl/zagospodarowanieprzestrzenne/app/StrefaPlanistyczna/PL.ZIPPZP.10617/141907-POG/1POG-12SU/20241201T181958
przestrzeń nazw	PL.ZIPPZP.10617/141907-POG
lokalny id	1POG-12SU


wersja id	20241201T181958
początek wersji obiektu	2024-12-01T18:19:58
nazwa	strefa usługowa
oznaczenie	12SU
symbol	SU
obowiązuje od	2024-12-01
obowiązuje do	obecnie
status	w opracowaniu https://inspire.ec.europa.eu/codelist/ProcessStepGeneralValue/elaboration
charakter ustalenia	ogólnie wiążące https://inspire.ec.europa.eu/codelist/RegulationNatureValue/generallyBinding
profil podstawowy	teren usług teren komunikacji teren zieleni urządzonej teren ogrodów działkowych teren infrastruktury technicznej
profil dodatkowy	teren składów i magazynów teren elektrowni słonecznej teren zieleni naturalnej teren lasu teren wód
maksymalna nadziemna intensywność zabudowy	1
maksymalny udział powierzchni zabudowy	70%
maksymalna wysokość zabudowy	15.0 m
minimalny udział powierzchni biologicznie czynnej	20%
geometria	
plan	https://www.gov.pl/zagospodarowanieprzestrzenne/app/AktPlanowaniaPrzestrzennego/PL.ZIPPZP.10617/141907-POG/1POG
strefa planistyczna	PL.ZIPPZP.10617_141907-POG_1POG-12SO_20241201T212036
identyfikator	https://www.gov.pl/zagospodarowanieprzestrzenne/app/StrefaPlanistyczna/PL.ZIPPZP.10617/141907-POG/1POG-12SO/20241201T212036
przestrzeń nazw	PL.ZIPPZP.10617/141907-POG

lokalny id	1POG-12SO
wersja id	20241201T212036
początek wersji obiektu	2024-12-01T21:20:36
nazwa	strefa otwarta
oznaczenie	12SO
symbol	SO
obowiązuje od	2024-12-01
obowiązuje do	obecnie
status	w opracowaniu https://inspire.ec.europa.eu/codelist/ProcessStepGeneralValue/elaboration
charakter ustalenia	ogólnie wiążące https://inspire.ec.europa.eu/codelist/RegulationNatureValue/generallyBinding
profil podstawowy	teren rolnictwa z zakazem zabudowy teren lasu teren zieleni naturalnej teren wód teren komunikacji teren ogrodów działkowych teren infrastruktury technicznej
profil dodatkowy	teren elektrowni wiatrowej teren elektrowni słonecznej teren elektrowni geotermalnej teren elektrowni wodnej teren biogazowni teren zieleni urządzonej
maksymalny udział powierzchni zabudowy	10%
maksymalna wysokość zabudowy	4.0 m
geometria	
plan	https://www.gov.pl/zagospodarowanieprzestrzenne/app/AktPlanowaniaPrzestrzennego/PL.ZIPPZP.10617/141907-POG/1POG
strefa planistyczna	PL.ZIPPZP.10617_141907-POG_1POG-12SN_20241203T080837
identyfier	https://www.gov.pl/zagospodarowanieprzestrzenne/app/StrefaPlanistyczna/PL.ZIPPZP.10617/141907-POG/1POG-12SN/20241203T080837
przestrzeń nazw	PL.ZIPPZP.10617/141907-POG

lokalny id	1POG-12SN
wersja id	20241203T080837
poczatek wersji obiektu	2024-12-03T08:08:37
nazwa	strefa zieleni i rekreacji
oznaczenie	12SN
symbol	SN
obowiazuje od	2024-12-03
obowiazuje do	obecnie
status	w opracowaniu https://inspire.ec.europa.eu/codelist/ProcessStepGeneralValue/elaboration
charakter ustalenia	ogólnie wiążące https://inspire.ec.europa.eu/codelist/RegulationNatureValue/generallyBinding
profil podstawowy	teren zieleni urządzonej teren plaży teren wód teren komunikacji teren ogrodów działkowych teren infrastruktury technicznej
profil dodatkowy	teren usług sportu i rekreacji teren usług kultury i rozrywki teren usług handlu detalicznego teren usług gastronomii teren usług turystyki teren usług nauki teren usług edukacji teren usług zdrowia i pomocy społecznej teren zieleni naturalnej
maksymalny udział powierzchni zabudowy	20%
maksymalna wysokosc zabudowy	9.0 m
minimalny udział powierzchni biologicznie czynnej	20%
geometria	
plan	https://www.gov.pl/zagospodarowanieprzestrzenne/app/AktPlanowaniaPrzestrzennego/PL.ZIPPZP.10617/141907-POG/1POG
strefa planistyczna	PL.ZIPPZP.10617_141907-POG_1POG-12SP_20250501T182804
identyfier	https://www.gov.pl/zagospodarowanieprzestrzenne/app

	/StrefaPlanistyczna/PL.ZIPPZP.10617/141907-POG/1POG-12SP /20250501T182804
przestrzen nazw	PL.ZIPPZP.10617/141907-POG
lokalny id	1POG-12SP
wersja id	20250501T182804
początek wersji obiektu	2025-05-01T18:28:04
nazwa	strefa gospodarcza
oznaczenie	12SP
symbol	SP
obowiązuje od	2025-05-01
obowiązuje do	obecnie
status	w opracowaniu https://inspire.ec.europa.eu/codelist/ProcessStepGeneralValue/elaboration
charakter ustalenia	ogólnie wiążące https://inspire.ec.europa.eu/codelist/RegulationNatureValue/generallyBinding
profil podstawowy	teren produkcji teren komunikacji teren zieleni urządzonej teren ogrodów działkowych teren infrastruktury technicznej
profil dodatkowy	teren usług teren zieleni naturalnej teren lasu teren wód
maksymalna nadziemna intensywność zabudowy	0.8
maksymalny udział powierzchni zabudowy	40%
maksymalna wysokość zabudowy	15.0 m
minimalny udział powierzchni biologicznie czynnej	20%
geometria	
plan	https://www.gov.pl/zagospodarowanieprzestrzenne/app/AktPlanowaniaPrzestrzennego/PL.ZIPPZP.10617/141907-POG/1POG
strefa planistyczna	PL.ZIPPZP.10617_141907-POG_1POG-13SJ_20241201T180451

identyfier	https://www.gov.pl/zagospodarowanieprzestrzenne/app/StrefaPlanistyczna/PL.ZIPPZP.10617/141907-POG/1POG-13SJ/20241201T180451
przestrzen nazw	PL.ZIPPZP.10617/141907-POG
lokalny id	1POG-13SJ
wersja id	20241201T180451
początek wersji obiektu	2024-12-01T18:04:51
nazwa	strefa wielofunkcyjna z zabudową mieszkaniową jednorodzinną
oznaczenie	13SJ
symbol	SJ
obowiązuje od	2024-12-01
obowiązuje do	obecnie
status	w opracowaniu https://inspire.ec.europa.eu/codelist/ProcessStepGeneralValue/elaboration
charakter ustalenia	ogólnie wiążące https://inspire.ec.europa.eu/codelist/RegulationNatureValue/generallyBinding
profil podstawowy	teren zabudowy mieszkaniowej jednorodzinnej teren usług teren komunikacji teren zieleni urządzonej teren ogrodów działkowych teren infrastruktury technicznej
profil dodatkowy	teren zabudowy letniskowej lub rekreacji indywidualnej teren zieleni naturalnej teren lasu teren wód
maksymalna nadziemna intensywnosc zabudowy	0.4
maksymalny udział powierzchni zabudowy	30%
maksymalna wysokosc zabudowy	10.0 m
minimalny udział powierzchni biologicznie czynnej	70%
geometria	
plan	https://www.gov.pl/zagospodarowanieprzestrzenne/app/AktPlanowaniaPrzestrzennego/PL.ZIPPZP.10617/141907-POG/1POG

strefa planistyczna	PL.ZIPPZP.10617_141907-POG_1POG-13SU_20241201T182414
identfier	https://www.gov.pl/zagospodarowanieprzestrzenne/app/StrefaPlanistyczna/PL.ZIPPZP.10617/141907-POG/1POG-13SU/20241201T182414
przestrzen nazw	PL.ZIPPZP.10617/141907-POG
lokalny id	1POG-13SU
wersja id	20241201T182414
poczatek wersji obiektu	2024-12-01T18:24:14
nazwa	strefa usługowa
oznaczenie	13SU
symbol	SU
obowiazuje od	2024-12-01
obowiazuje do	obecnie
status	w opracowaniu https://inspire.ec.europa.eu/codelist/ProcessStepGeneralValue/elaboration
charakter ustalenia	ogólnie wiążące https://inspire.ec.europa.eu/codelist/RegulationNatureValue/generallyBinding
profil podstawowy	teren usług teren komunikacji teren zieleni urządzonej teren ogrodów działkowych teren infrastruktury technicznej
profil dodatkowy	teren składów i magazynów teren elektrowni słonecznej teren zieleni naturalnej teren lasu teren wód
maksymalna nadziemna intensywnosc zabudowy	0.7
maksymalny udzial powierzchni zabudowy	70%
maksymalna wysokosc zabudowy	11.0 m
minimalny udzial powierzchni biologicznie czynnej	30%
geometria	
plan	https://www.gov.pl/zagospodarowanieprzestrzenne/app

strefa planistyczna	PL.ZIPPZP.10617_141907-POG_1POG-13SZ_20241201T210836
identfier	https://www.gov.pl/zagospodarowanieprzestrzenne/app/StrefaPlanistyczna/PL.ZIPPZP.10617/141907-POG/1POG-13SZ/20241201T210836
przestrzen nazw	PL.ZIPPZP.10617/141907-POG
lokalny id	1POG-13SZ
wersja id	20241201T210836
poczatek wersji obiektu	2024-12-01T21:08:36
nazwa	strefa wielofunkcyjna z zabudową zagrodową
oznaczenie	13SZ
symbol	SZ
obowiazuje od	2024-12-01
obowiazuje do	obecnie
status	w opracowaniu https://inspire.ec.europa.eu/codelist/ProcessStepGeneralValue/elaboration
charakter ustalenia	ogólnie wiążące https://inspire.ec.europa.eu/codelist/RegulationNatureValue/generallyBinding
profil podstawowy	teren zabudowy zagrodowej teren produkcji w gospodarstwach rolnych teren akwakultury i obsługi rybactwa teren komunikacji teren zieleni urządzonej teren ogrodów działkowych teren infrastruktury technicznej
profil dodatkowy	teren wielkotowarowej produkcji rolnej teren rolnictwa z zakazem zabudowy teren biogazowni teren usług teren zieleni naturalnej teren lasu teren wód
maksymalna nadziemna intensywnosc zabudowy	0.3
maksymalny udzial powierzchni zabudowy	30%
maksymalna wysokosc zabudowy	15.0 m
minimalny udzial powierzchni biologicznie czynnej	50%
geometria	



plan

<https://www.gov.pl/zagospodarowanieprzestrzenne/app/AktPlanowaniaPrzestrzennego/PL.ZIPPZP.10617/141907-POG/1POG>

strefa planistyczna

PL.ZIPPZP.10617_141907-POG_1POG-13SO_20250104T184554

identyfier

<https://www.gov.pl/zagospodarowanieprzestrzenne/app/StrefaPlanistyczna/PL.ZIPPZP.10617/141907-POG/1POG-13SO/20250104T184554>

przestrzen nazw

PL.ZIPPZP.10617/141907-POG

lokalny id

1POG-13SO

wersja id

20250104T184554

poczatek wersji obiektu

2025-01-04T18:45:54

nazwa

strefa otwarta

oznaczenie

13SO

symbol

SO

obowiazuje od

2024-12-02

obowiazuje do

obecnie

status

w opracowaniu
<https://inspire.ec.europa.eu/codelist/ProcessStepGeneralValue/elaboration>

charakter ustalenia

ogólnie wiążące
<https://inspire.ec.europa.eu/codelist/RegulationNatureValue/generallyBinding>

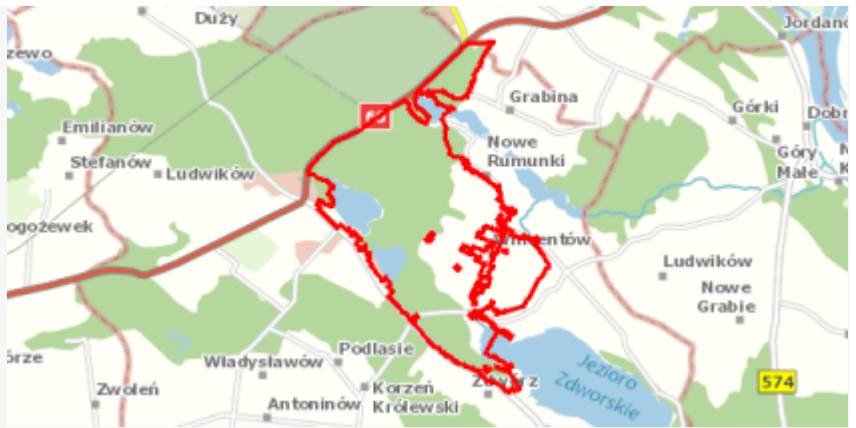
profil podstawowy

teren rolnictwa z zakazem zabudowy
teren lasu
teren zieleni naturalnej
teren wód
teren komunikacji
teren ogrodów działkowych
teren infrastruktury technicznej

profil dodatkowy

teren zieleni urządzonej

geometria



plan

<https://www.gov.pl/zagospodarowanieprzestrzenne/app/AktPlanowaniaPrzestrzennego/PL.ZIPPZP.10617/141907-POG/1POG>

strefa planistyczna

PL.ZIPPZP.10617_141907-POG_1POG-13SN_20241218T152619

identyfier

<https://www.gov.pl/zagospodarowanieprzestrzenne/app/StrefaPlanistyczna/PL.ZIPPZP.10617/141907-POG/1POG-13SN/20241218T152619>

przestrzen nazw

PL.ZIPPZP.10617/141907-POG

lokalny id

1POG-13SN

wersja id

20241218T152619

początek wersji obiektu

2024-12-18T15:26:19

nazwa

strefa zieleni i rekreacji

oznaczenie

13SN

symbol

SN

obowiązuje od

2024-12-18

obowiązuje do

obecnie

status

w opracowaniu
<https://inspire.ec.europa.eu/codelist/ProcessStepGeneralValue/elaboration>

charakter ustalenia

ogólnie wiążące
<https://inspire.ec.europa.eu/codelist/RegulationNatureValue/generallyBinding>

profil podstawowy

teren zieleni urządzonej
teren plaży
teren wód
teren komunikacji
teren ogrodów działkowych
teren infrastruktury technicznej

profil dodatkowy

teren usług sportu i rekreacji
teren usług kultury i rozrywki
teren usług handlu detalicznego
teren usług gastronomii
teren usług turystyki
teren usług nauki
teren usług edukacji
teren usług zdrowia i pomocy społecznej
teren zieleni naturalnej

maksymalny udział powierzchni zabudowy

10%


maksymalna wysokość zabudowy	9.0 m
minimalny udział powierzchni biologicznie czynnej	75%
geometria	
plan	https://www.gov.pl/zagospodarowanieprzestrzenne/app/AktPlanowaniaPrzestrzennego/PL.ZIPPZP.10617/141907-POG/1POG
strefa planistyczna	PL.ZIPPZP.10617_141907-POG_1POG-13SP_20250503T145022
identyfikator	https://www.gov.pl/zagospodarowanieprzestrzenne/app/StrefaPlanistyczna/PL.ZIPPZP.10617/141907-POG/1POG-13SP/20250503T145022
przestrzeń nazw	PL.ZIPPZP.10617/141907-POG
lokalny id	1POG-13SP
wersja id	20250503T145022
początek wersji obiektu	2025-05-03T14:50:22
nazwa	strefa gospodarcza
oznaczenie	13SP
symbol	SP
obowiązuje od	2025-05-03
obowiązuje do	obecnie
status	w opracowaniu https://inspire.ec.europa.eu/codelist/ProcessStepGeneralValue/elaboration
charakter ustalenia	ogólnie wiążące https://inspire.ec.europa.eu/codelist/RegulationNatureValue/generallyBinding
profil podstawowy	teren produkcji teren komunikacji teren zieleni urządzonej teren ogrodów działkowych teren infrastruktury technicznej
profil dodatkowy	teren usług teren zieleni naturalnej teren lasu teren wód
maksymalna nadziemna intensywność zabudowy	0.8
maksymalny udział powierzchni zabudowy	40%

maksymalna wysokość zabudowy	15.0 m
minimalny udział powierzchni biologicznie czynnej	20%
geometria	
plan	https://www.gov.pl/zagospodarowanieprzestrzenne/app/AktPlanowaniaPrzestrzennego/PL.ZIPPZP.10617/141907-POG/1POG
strefa planistyczna	PL.ZIPPZP.10617_141907-POG_1POG-14SJ_20241201T180534
identyfikator	https://www.gov.pl/zagospodarowanieprzestrzenne/app/StrefaPlanistyczna/PL.ZIPPZP.10617/141907-POG/1POG-14SJ/20241201T180534
przestrzeń nazw	PL.ZIPPZP.10617/141907-POG
lokalny id	1POG-14SJ
wersja id	20241201T180534
początek wersji obiektu	2024-12-01T18:05:34
nazwa	strefa wielofunkcyjna z zabudową mieszkaniową jednorodzinną
oznaczenie	14SJ
symbol	SJ
obowiązuje od	2024-12-01
obowiązuje do	obecnie
status	w opracowaniu https://inspire.ec.europa.eu/codelist/ProcessStepGeneralValue/elaboration
charakter ustalenia	ogólnie wiążące https://inspire.ec.europa.eu/codelist/RegulationNatureValue/generallyBinding
profil podstawowy	teren zabudowy mieszkaniowej jednorodzinnej teren usług teren komunikacji teren zieleni urządzonej teren ogrodów działkowych teren infrastruktury technicznej
profil dodatkowy	teren zabudowy letniskowej lub rekreacji indywidualnej teren zieleni naturalnej teren lasu teren wód
maksymalna nadziemna intensywność zabudowy	0.4


maksymalny udział powierzchni zabudowy	30%
maksymalna wysokość zabudowy	10.0 m
minimalny udział powierzchni biologicznie czynnej	50%
geometria	
plan	https://www.gov.pl/zagospodarowanieprzestrzenne/app/AktPlanowaniaPrzestrzennego/PL.ZIPPZP.10617/141907-POG/1POG
strefa planistyczna	PL.ZIPPZP.10617_141907-POG_1POG-14SU_20250104T190332
identyfikator	https://www.gov.pl/zagospodarowanieprzestrzenne/app/StrefaPlanistyczna/PL.ZIPPZP.10617/141907-POG/1POG-14SU/20250104T190332
przestrzeń nazw	PL.ZIPPZP.10617/141907-POG
lokalny id	1POG-14SU
wersja id	20250104T190332
początek wersji obiektu	2025-01-04T19:03:32
nazwa	strefa usługowa
oznaczenie	14SU
symbol	SU
obowiązuje od	2024-12-01
obowiązuje do	obecnie
status	w opracowaniu https://inspire.ec.europa.eu/codelist/ProcessStepGeneralValue/elaboration
charakter ustalenia	ogólnie wiążące https://inspire.ec.europa.eu/codelist/RegulationNatureValue/generallyBinding
profil podstawowy	teren usług teren komunikacji teren zieleni urządzonej teren ogrodów działkowych teren infrastruktury technicznej
profil dodatkowy	teren składów i magazynów teren elektrowni słonecznej teren zieleni naturalnej teren lasu teren wód
maksymalna nadziemna	


intensywnosc zabudowy	0.7
maksymalny udzial powierzchni zabudowy	70%
maksymalna wysokosc zabudowy	11.0 m
minimalny udzial powierzchni biologicznie czynnej	30%
geometria	
plan	https://www.gov.pl/zagospodarowanieprzestrzenne/app/AktPlanowaniaPrzestrzennego/PL.ZIPPZP.10617/141907-POG/1POG
strefa planistyczna	PL.ZIPPZP.10617_141907-POG_1POG-14SZ_20241201T210923
identfier	https://www.gov.pl/zagospodarowanieprzestrzenne/app/StrefaPlanistyczna/PL.ZIPPZP.10617/141907-POG/1POG-14SZ/20241201T210923
przestrzen nazw	PL.ZIPPZP.10617/141907-POG
lokalny id	1POG-14SZ
wersja id	20241201T210923
poczatek wersji obiektu	2024-12-01T21:09:23
nazwa	strefa wielofunkcyjna z zabudową zagrodową
oznaczenie	14SZ
symbol	SZ
obowiazuje od	2024-12-01
obowiazuje do	obecnie
status	w opracowaniu https://inspire.ec.europa.eu/codelist/ProcessStepGeneralValue/elaboration
charakter ustalenia	ogólnie wiążące https://inspire.ec.europa.eu/codelist/RegulationNatureValue/generallyBinding
profil podstawowy	teren zabudowy zagrodowej teren produkcji w gospodarstwach rolnych teren akwakultury i obsługi rybactwa teren komunikacji teren zieleni urządzonej teren ogrodów działkowych teren infrastruktury technicznej
profil dodatkowy	teren wielkotowarowej produkcji rolnej teren rolnictwa z zakazem zabudowy teren biogazowni

	teren usług teren zieleni naturalnej teren lasu teren wód
maksymalna nadziemna intensywnosc zabudowy	0.3
maksymalny udzial powierzchni zabudowy	30%
maksymalna wysokosc zabudowy	15.0 m
minimalny udzial powierzchni biologicznie czynnej	50%
geometria	
plan	https://www.gov.pl/zagospodarowanieprzestrzenne/app/AktPlanowaniaPrzestrzennego/PL.ZIPPZP.10617/141907-POG/1POG
strefa planistyczna	PL.ZIPPZP.10617_141907-POG_1POG-14SO_20241202T191908
identfier	https://www.gov.pl/zagospodarowanieprzestrzenne/app/StrefaPlanistyczna/PL.ZIPPZP.10617/141907-POG/1POG-14SO/20241202T191908
przestrzen nazw	PL.ZIPPZP.10617/141907-POG
lokalny id	1POG-14SO
wersja id	20241202T191908
poczatek wersji obiektu	2024-12-02T19:19:08
nazwa	strefa otwarta
oznaczenie	14SO
symbol	SO
obowiazuje od	2024-12-02
obowiazuje do	obecnie
status	w opracowaniu https://inspire.ec.europa.eu/codelist/ProcessStepGeneralValue/elaboration
charakter ustalenia	ogólnie wiążące https://inspire.ec.europa.eu/codelist/RegulationNatureValue/generallyBinding
profil podstawowy	teren rolnictwa z zakazem zabudowy teren lasu teren zieleni naturalnej teren wód teren komunikacji


	teren ogrodów działkowych teren infrastruktury technicznej
profil dodatkowy	teren elektrowni wiatrowej teren elektrowni słonecznej teren elektrowni geotermalnej teren elektrowni wodnej teren biogazowni teren zieleni urządzonej
maksymalny udział powierzchni zabudowy	10%
maksymalna wysokość zabudowy	4.0 m
geometria	
plan	https://www.gov.pl/zagospodarowanieprzestrzenne/app/AktPlanowaniaPrzestrzennego/PL.ZIPPZP.10617/141907-POG/1POG
strefa planistyczna	PL.ZIPPZP.10617_141907-POG_1POG-14SN_20241203T085146
identyfier	https://www.gov.pl/zagospodarowanieprzestrzenne/app/StrefaPlanistyczna/PL.ZIPPZP.10617/141907-POG/1POG-14SN/20241203T085146
przestrzeń nazw	PL.ZIPPZP.10617/141907-POG
lokalny id	1POG-14SN
wersja id	20241203T085146
początek wersji obiektu	2024-12-03T08:51:46
nazwa	strefa zieleni i rekreacji
oznaczenie	14SN
symbol	SN
obowiązuje od	2024-12-03
obowiązuje do	obecnie
status	w opracowaniu https://inspire.ec.europa.eu/codelist/ProcessStepGeneralValue/elaboration
charakter ustalenia	ogólnie wiążące https://inspire.ec.europa.eu/codelist/RegulationNatureValue/generallyBinding
profil podstawowy	teren zieleni urządzonej teren plaży teren wód teren komunikacji

	teren ogrodów działkowych teren infrastruktury technicznej
profil dodatkowy	teren usług sportu i rekreacji teren usług kultury i rozrywki teren usług handlu detalicznego teren usług gastronomii teren usług turystyki teren usług nauki teren usług edukacji teren usług zdrowia i pomocy społecznej teren zieleni naturalnej
maksymalny udział powierzchni zabudowy	10%
maksymalna wysokość zabudowy	9.0 m
minimalny udział powierzchni biologicznie czynnej	75%
geometria	
plan	https://www.gov.pl/zagospodarowanieprzestrzenne/app/AktPlanowaniaPrzestrzennego/PL.ZIPPZP.10617/141907-POG/1POG
strefa planistyczna	PL.ZIPPZP.10617_141907-POG_1POG-15SJ_20241201T182516
identyfier	https://www.gov.pl/zagospodarowanieprzestrzenne/app/StrefaPlanistyczna/PL.ZIPPZP.10617/141907-POG/1POG-15SJ/20241201T182516
przestrzeń nazw	PL.ZIPPZP.10617/141907-POG
lokalny id	1POG-15SJ
wersja id	20241201T182516
początek wersji obiektu	2024-12-01T18:25:16
nazwa	strefa wielofunkcyjna z zabudową mieszkaniową jednorodzinną
oznaczenie	15SJ
symbol	SJ
obowiązuje od	2024-12-01
obowiązuje do	obecnie
status	w opracowaniu https://inspire.ec.europa.eu/codelist/ProcessStepGeneralValue/elaboration
charakter ustalenia	ogólnie wiążące https://inspire.ec.europa.eu/codelist/RegulationNatureValue/generallyBinding

profil podstawowy	teren zabudowy mieszkaniowej jednorodzinnej teren usług teren komunikacji teren zieleni urządzonej teren ogrodów działkowych teren infrastruktury technicznej
profil dodatkowy	teren zabudowy letniskowej lub rekreacji indywidualnej teren zieleni naturalnej teren lasu teren wód
maksymalna nadziemna intensywnosc zabudowy	0.5
maksymalny udzial powierzchni zabudowy	30%
maksymalna wysokosc zabudowy	10.0 m
minimalny udzial powierzchni biologicznie czynnej	40%
geometria	
plan	https://www.gov.pl/zagospodarowanieprzestrzenne/app/AktPlanowaniaPrzestrzennego/PL.ZIPPZP.10617/141907-POG/1POG
strefa planistyczna	PL.ZIPPZP.10617_141907-POG_1POG-15SU_20241201T183146
identfier	https://www.gov.pl/zagospodarowanieprzestrzenne/app/StrefaPlanistyczna/PL.ZIPPZP.10617/141907-POG/1POG-15SU/20241201T183146
przestrzen nazw	PL.ZIPPZP.10617/141907-POG
lokalny id	1POG-15SU
wersja id	20241201T183146
poczatek wersji obiektu	2024-12-01T18:31:46
nazwa	strefa usługowa
oznaczenie	15SU
symbol	SU
obowiazuje od	2024-12-01
obowiazuje do	obecnie
status	w opracowaniu https://inspire.ec.europa.eu/codelist/ProcessStepGeneralValue/elaboration
charakter ustalenia	ogólnie wiążące https://inspire.ec.europa.eu/codelist/RegulationNatureValue

	/generallyBinding
profil podstawowy	teren usług teren komunikacji teren zieleni urządzonej teren ogrodów działkowych teren infrastruktury technicznej
profil dodatkowy	teren składów i magazynów teren elektrowni słonecznej teren zieleni naturalnej teren lasu teren wód
maksymalna nadziemna intensywnosc zabudowy	0.8
maksymalny udzial powierzchni zabudowy	70%
maksymalna wysokosc zabudowy	12.0 m
minimalny udzial powierzchni biologicznie czynnej	30%
geometria	
plan	https://www.gov.pl/zagospodarowanieprzestrzenne/app/AktPlanowaniaPrzestrzennego/PL.ZIPPZP.10617/141907-POG/1POG
strefa planistyczna	PL.ZIPPZP.10617_141907-POG_1POG-15SZ_20241201T211935
identfier	https://www.gov.pl/zagospodarowanieprzestrzenne/app/StrefaPlanistyczna/PL.ZIPPZP.10617/141907-POG/1POG-15SZ/20241201T211935
przestrzen nazw	PL.ZIPPZP.10617/141907-POG
lokalny id	1POG-15SZ
wersja id	20241201T211935
początek wersji obiektu	2024-12-01T21:19:35
nazwa	strefa wielofunkcyjna z zabudową zagrodową
oznaczenie	15SZ
symbol	SZ
obowiązuje od	2024-12-01
obowiązuje do	obecnie
status	w opracowaniu https://inspire.ec.europa.eu/codelist/ProcessStepGeneralValue/elaboration


charakter ustalenia	ogólnie wiążące https://inspire.ec.europa.eu/codelist/RegulationNatureValue/generallyBinding
profil podstawowy	teren zabudowy zagrodowej teren produkcji w gospodarstwach rolnych teren akwakultury i obsługi rybactwa teren komunikacji teren zieleni urządzonej teren ogrodów działkowych teren infrastruktury technicznej
profil dodatkowy	teren wielkotowarowej produkcji rolnej teren rolnictwa z zakazem zabudowy teren biogazowni teren usług teren zieleni naturalnej teren lasu teren wód
maksymalna nadziemna intensywnosc zabudowy	0.3
maksymalny udzial powierzchni zabudowy	30%
maksymalna wysokosc zabudowy	15.0 m
minimalny udzial powierzchni biologicznie czynnej	50%
geometria	
plan	https://www.gov.pl/zagospodarowanieprzestrzenne/app/AktPlanowaniaPrzestrzennego/PL.ZIPPZP.10617/141907-POG/1POG
strefa planistyczna	PL.ZIPPZP.10617_141907-POG_1POG-15SO_20241202T201044
identfier	https://www.gov.pl/zagospodarowanieprzestrzenne/app/StrefaPlanistyczna/PL.ZIPPZP.10617/141907-POG/1POG-15SO/20241202T201044
przestrzen nazw	PL.ZIPPZP.10617/141907-POG
lokalny id	1POG-15SO
wersja id	20241202T201044
poczatek wersji obiektu	2024-12-02T20:10:44
nazwa	strefa otwarta
oznaczenie	15SO
symbol	SO
obowiazuje od	2024-12-02

obowiązuje do	obecnie
status	w opracowaniu https://inspire.ec.europa.eu/codelist/ProcessStepGeneralValue/elaboration
charakter ustalenia	ogólnie wiążące https://inspire.ec.europa.eu/codelist/RegulationNatureValue/generallyBinding
profil podstawowy	teren rolnictwa z zakazem zabudowy teren lasu teren zieleni naturalnej teren wód teren komunikacji teren ogrodów działkowych teren infrastruktury technicznej
profil dodatkowy	teren elektrowni wiatrowej teren elektrowni słonecznej teren elektrowni geotermalnej teren elektrowni wodnej teren biogazowni teren zieleni urządzonej
maksymalny udział powierzchni zabudowy	10%
maksymalna wysokość zabudowy	4.0 m
geometria	
plan	https://www.gov.pl/zagospodarowanieprzestrzenne/app/AktPlanowaniaPrzestrzennego/PL.ZIPPZP.10617/141907-POG/1POG
strefa planistyczna	PL.ZIPPZP.10617_141907-POG_1POG-15SN_20241203T155708
identyfier	https://www.gov.pl/zagospodarowanieprzestrzenne/app/StrefaPlanistyczna/PL.ZIPPZP.10617/141907-POG/1POG-15SN/20241203T155708
przestrzeń nazw	PL.ZIPPZP.10617/141907-POG
lokalny id	1POG-15SN
wersja id	20241203T155708
początek wersji obiektu	2024-12-03T15:57:08
nazwa	strefa zieleni i rekreacji
oznaczenie	15SN
symbol	SN
obowiązuje od	2024-12-03


obowiązuje do	obecnie
status	w opracowaniu https://inspire.ec.europa.eu/codelist/ProcessStepGeneralValue/elaboration
charakter ustalenia	ogólnie wiążące https://inspire.ec.europa.eu/codelist/RegulationNatureValue/generallyBinding
profil podstawowy	teren zieleni urządzonej teren plaży teren wód teren komunikacji teren ogrodów działkowych teren infrastruktury technicznej
profil dodatkowy	teren usług sportu i rekreacji teren usług kultury i rozrywki teren usług handlu detalicznego teren usług gastronomii teren usług turystyki teren usług nauki teren usług edukacji teren usług zdrowia i pomocy społecznej teren zieleni naturalnej
maksymalny udział powierzchni zabudowy	10%
maksymalna wysokość zabudowy	9.0 m
minimalny udział powierzchni biologicznie czynnej	75%
geometria	
plan	https://www.gov.pl/zagospodarowanieprzestrzenne/app/AktPlanowaniaPrzestrzennego/PL.ZIPPZP.10617/141907-POG/1POG
strefa planistyczna	PL.ZIPPZP.10617_141907-POG_1POG-16SJ_20241201T182757
identyfier	https://www.gov.pl/zagospodarowanieprzestrzenne/app/StrefaPlanistyczna/PL.ZIPPZP.10617/141907-POG/1POG-16SJ/20241201T182757
przestrzeń nazw	PL.ZIPPZP.10617/141907-POG
lokalny id	1POG-16SJ
wersja id	20241201T182757
początek wersji obiektu	2024-12-01T18:27:57
nazwa	strefa wielofunkcyjna z zabudową mieszkaniową jednorodzinną


oznaczenie	16SJ
symbol	SJ
obowiazuje od	2024-12-01
obowiazuje do	obecnie
status	w opracowaniu https://inspire.ec.europa.eu/codelist/ProcessStepGeneralValue/elaboration
charakter ustalenia	ogólnie wiążące https://inspire.ec.europa.eu/codelist/RegulationNatureValue/generallyBinding
profil podstawowy	teren zabudowy mieszkaniowej jednorodzinnej teren usług teren komunikacji teren zieleni urządzonej teren ogrodów działkowych teren infrastruktury technicznej
profil dodatkowy	teren zabudowy letniskowej lub rekreacji indywidualnej teren zieleni naturalnej teren lasu teren wód
maksymalna nadziemna intensywnosc zabudowy	0.5
maksymalny udzial powierzchni zabudowy	30%
maksymalna wysokosc zabudowy	10.0 m
minimalny udzial powierzchni biologicznie czynnej	40%
geometria	
plan	https://www.gov.pl/zagospodarowanieprzestrzenne/app/AktPlanowaniaPrzestrzennego/PL.ZIPPZP.10617/141907-POG/1POG
strefa planistyczna	PL.ZIPPZP.10617_141907-POG_1POG-16SU_20241201T190731
identyfier	https://www.gov.pl/zagospodarowanieprzestrzenne/app/StrefaPlanistyczna/PL.ZIPPZP.10617/141907-POG/1POG-16SU/20241201T190731
przestrzen nazw	PL.ZIPPZP.10617/141907-POG
lokalny id	1POG-16SU
wersja id	20241201T190731
poczatek wersji obiektu	2024-12-01T19:07:31

nazwa	strefa usługowa
oznaczenie	16SU
symbol	SU
obowiązuje od	2024-12-01
obowiązuje do	obecnie
status	w opracowaniu https://inspire.ec.europa.eu/codelist/ProcessStepGeneralValue/elaboration
charakter ustalenia	ogólnie wiążące https://inspire.ec.europa.eu/codelist/RegulationNatureValue/generallyBinding
profil podstawowy	teren usług teren komunikacji teren zieleni urządzonej teren ogrodów działkowych teren infrastruktury technicznej
profil dodatkowy	teren składów i magazynów teren elektrowni słonecznej teren zieleni naturalnej teren lasu teren wód
maksymalna nadziemna intensywnosc zabudowy	0.8
maksymalny udział powierzchni zabudowy	70%
maksymalna wysokosc zabudowy	12.0 m
minimalny udział powierzchni biologicznie czynnej	30%
geometria	
plan	https://www.gov.pl/zagospodarowanieprzestrzenne/app/AktPlanowaniaPrzestrzennego/PL.ZIPPZP.10617/141907-POG/1POG
strefa planistyczna	PL.ZIPPZP.10617_141907-POG_1POG-16SZ_20241201T212508
identfier	https://www.gov.pl/zagospodarowanieprzestrzenne/app/StrefaPlanistyczna/PL.ZIPPZP.10617/141907-POG/1POG-16SZ/20241201T212508
przestrzen nazw	PL.ZIPPZP.10617/141907-POG
lokalny id	1POG-16SZ
wersja id	20241201T212508

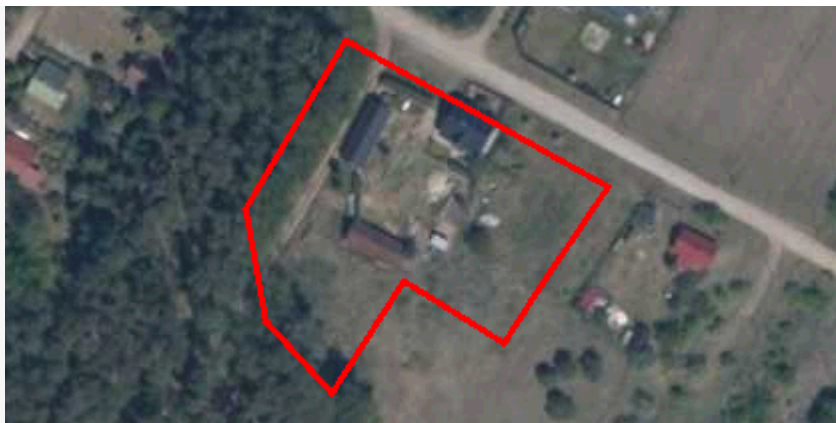
początek wersji obiektu	2024-12-01T21:25:08
nazwa	strefa wielofunkcyjna z zabudową zagrodową
oznaczenie	16SZ
symbol	SZ
obowiązuje od	2024-12-01
obowiązuje do	obecnie
status	w opracowaniu https://inspire.ec.europa.eu/codelist/ProcessStepGeneralValue/elaboration
charakter ustalenia	ogólnie wiążące https://inspire.ec.europa.eu/codelist/RegulationNatureValue/generallyBinding
profil podstawowy	teren zabudowy zagrodowej teren produkcji w gospodarstwach rolnych teren akwakultury i obsługi rybactwa teren komunikacji teren zieleni urządzonej teren ogrodów działkowych teren infrastruktury technicznej
profil dodatkowy	teren wielkotowarowej produkcji rolnej teren rolnictwa z zakazem zabudowy teren biogazowni teren usług teren zieleni naturalnej teren lasu teren wód
maksymalna nadziemna intensywność zabudowy	0.3
maksymalny udział powierzchni zabudowy	30%
maksymalna wysokość zabudowy	15.0 m
minimalny udział powierzchni biologicznie czynnej	50%
geometria	
plan	https://www.gov.pl/zagospodarowanieprzestrzenne/app/AktPlanowaniaPrzestrzennego/PL.ZIPPZP.10617/141907-POG/1POG
strefa planistyczna	PL.ZIPPZP.10617_141907-POG_1POG-16SO_20241202T205941
identyfikator	https://www.gov.pl/zagospodarowanieprzestrzenne/app/StrefaPlanistyczna/PL.ZIPPZP.10617/141907-POG/1POG-16SO

	/20241202T205941
przestrzen nazw	PL.ZIPPZP.10617/141907-POG
lokalny id	1POG-16SO
wersja id	20241202T205941
początek wersji obiektu	2024-12-02T20:59:41
nazwa	strefa otwarta
oznaczenie	16SO
symbol	SO
obowiązuje od	2024-12-02
obowiązuje do	obecnie
status	w opracowaniu https://inspire.ec.europa.eu/codelist/ProcessStepGeneralValue/elaboration
charakter ustalenia	ogólnie wiążące https://inspire.ec.europa.eu/codelist/RegulationNatureValue/generallyBinding
profil podstawowy	teren rolnictwa z zakazem zabudowy teren lasu teren zieleni naturalnej teren wód teren komunikacji teren ogrodów działkowych teren infrastruktury technicznej
profil dodatkowy	teren elektrowni wiatrowej teren elektrowni słonecznej teren elektrowni geotermalnej teren elektrowni wodnej teren biogazowni teren zieleni urządzonej
maksymalny udział powierzchni zabudowy	10%
maksymalna wysokość zabudowy	4.0 m
geometria	
plan	https://www.gov.pl/zagospodarowanieprzestrzenne/app/AktPlanowaniaPrzestrzennego/PL.ZIPPZP.10617/141907-POG/1POG
strefa planistyczna	PL.ZIPPZP.10617_141907-POG_1POG-16SN_20241203T175633
identyfikator	https://www.gov.pl/zagospodarowanieprzestrzenne/app/StrefaPlanistyczna/PL.ZIPPZP.10617/141907-POG/1POG-16SN

	/20241203T175633
przestrzen nazw	PL.ZIPPZP.10617/141907-POG
lokalny id	1POG-16SN
wersja id	20241203T175633
początek wersji obiektu	2024-12-03T17:56:33
nazwa	strefa zieleni i rekreacji
oznaczenie	16SN
symbol	SN
obowiązuje od	2024-12-03
obowiązuje do	obecnie
status	w opracowaniu https://inspire.ec.europa.eu/codelist/ProcessStepGeneralValue/elaboration
charakter ustalenia	ogólnie wiążące https://inspire.ec.europa.eu/codelist/RegulationNatureValue/generallyBinding
profil podstawowy	teren zieleni urządzonej teren plaży teren wód teren komunikacji teren ogrodów działkowych teren infrastruktury technicznej
profil dodatkowy	teren usług sportu i rekreacji teren usług kultury i rozrywki teren usług handlu detalicznego teren usług gastronomii teren usług turystyki teren usług nauki teren usług edukacji teren usług zdrowia i pomocy społecznej teren zieleni naturalnej
maksymalny udział powierzchni zabudowy	10%
maksymalna wysokość zabudowy	6.0 m
minimalny udział powierzchni biologicznie czynnej	80%
geometria	
plan	https://www.gov.pl/zagospodarowanieprzestrzenne/app/AktPlanowaniaPrzestrzennego/PL.ZIPPZP.10617/141907-POG/1POG

strefa planistyczna	PL.ZIPPZP.10617_141907-POG_1POG-17SJ_20241201T183252
identfier	https://www.gov.pl/zagospodarowanieprzestrzenne/app/StrefaPlanistyczna/PL.ZIPPZP.10617/141907-POG/1POG-17SJ/20241201T183252
przestrzen nazw	PL.ZIPPZP.10617/141907-POG
lokalny id	1POG-17SJ
wersja id	20241201T183252
początek wersji obiektu	2024-12-01T18:32:52
nazwa	strefa wielofunkcyjna z zabudową mieszkaniową jednorodzinną
oznaczenie	17SJ
symbol	SJ
obowiązuje od	2024-12-01
obowiązuje do	obecnie
status	w opracowaniu https://inspire.ec.europa.eu/codelist/ProcessStepGeneralValue/elaboration
charakter ustalenia	ogólnie wiążące https://inspire.ec.europa.eu/codelist/RegulationNatureValue/generallyBinding
profil podstawowy	teren zabudowy mieszkaniowej jednorodzinnej teren usług teren komunikacji teren zieleni urządzonej teren ogrodów działkowych teren infrastruktury technicznej
profil dodatkowy	teren zabudowy letniskowej lub rekreacji indywidualnej teren zieleni naturalnej teren lasu teren wód
maksymalna nadziemna intensywnosc zabudowy	0.4
maksymalny udział powierzchni zabudowy	30%
maksymalna wysokosc zabudowy	10.0 m
minimalny udział powierzchni biologicznie czynnej	50%
geometria	
plan	https://www.gov.pl/zagospodarowanieprzestrzenne/app

strefa planistyczna	PL.ZIPPZP.10617_141907-POG_1POG-17SZ_20241201T213303
identfier	https://www.gov.pl/zagospodarowanieprzestrzenne/app/StrefaPlanistyczna/PL.ZIPPZP.10617/141907-POG/1POG-17SZ/20241201T213303
przestrzen nazw	PL.ZIPPZP.10617/141907-POG
lokalny id	1POG-17SZ
wersja id	20241201T213303
poczatek wersji obiektu	2024-12-01T21:33:03
nazwa	strefa wielofunkcyjna z zabudową zagrodową
oznaczenie	17SZ
symbol	SZ
obowiazuje od	2024-12-01
obowiazuje do	obecnie
status	w opracowaniu https://inspire.ec.europa.eu/codelist/ProcessStepGeneralValue/elaboration
charakter ustalenia	ogólnie wiążące https://inspire.ec.europa.eu/codelist/RegulationNatureValue/generallyBinding
profil podstawowy	teren zabudowy zagrodowej teren produkcji w gospodarstwach rolnych teren akwakultury i obsługi rybactwa teren komunikacji teren zieleni urządzonej teren ogrodów działkowych teren infrastruktury technicznej
profil dodatkowy	teren wielkotowarowej produkcji rolnej teren rolnictwa z zakazem zabudowy teren biogazowni teren usług teren zieleni naturalnej teren lasu teren wód
maksymalna nadziemna intensywnosc zabudowy	0.3
maksymalny udzial powierzchni zabudowy	30%
maksymalna wysokosc zabudowy	15.0 m
minimalny udzial powierzchni biologicznie czynnej	50%
geometria	



plan

<https://www.gov.pl/zagospodarowanieprzestrzenne/app/AktPlanowaniaPrzestrzennego/PL.ZIPPZP.10617/141907-POG/1POG>

strefa planistyczna

PL.ZIPPZP.10617_141907-POG_1POG-17SU_20241202T182711

identyfier

<https://www.gov.pl/zagospodarowanieprzestrzenne/app/StrefaPlanistyczna/PL.ZIPPZP.10617/141907-POG/1POG-17SU/20241202T182711>

przestrzen nazw

PL.ZIPPZP.10617/141907-POG

lokalny id

1POG-17SU

wersja id

20241202T182711

poczatek wersji obiektu

2024-12-02T18:27:11

nazwa

strefa usługowa

oznaczenie

17SU

symbol

SU

obowiazuje od

2024-12-02

obowiazuje do

obecnie

status

w opracowaniu
<https://inspire.ec.europa.eu/codelist/ProcessStepGeneralValue/elaboration>

charakter ustalenia

ogólnie wiążące
<https://inspire.ec.europa.eu/codelist/RegulationNatureValue/generallyBinding>

profil podstawowy

teren usług
teren komunikacji
teren zieleni urządzonej
teren ogrodów działkowych
teren infrastruktury technicznej

profil dodatkowy

teren składów i magazynów
teren elektrowni słonecznej
teren zieleni naturalnej
teren lasu
teren wód

maksymalna nadziemna intensywnosc zabudowy

0.5

maksymalny udzial powierzchni zabudowy


60%

maksymalna wysokosc zabudowy

12.0 m

minimalny udzial powierzchni

biologicznie czynnej	20%
geometria	
plan	https://www.gov.pl/zagospodarowanieprzestrzenne/app/AktPlanowaniaPrzestrzennego/PL.ZIPPZP.10617/141907-POG/1POG
strefa planistyczna	PL.ZIPPZP.10617_141907-POG_1POG-17SO_20241202T212156
identfier	https://www.gov.pl/zagospodarowanieprzestrzenne/app/StrefaPlanistyczna/PL.ZIPPZP.10617/141907-POG/1POG-17SO/20241202T212156
przestrzen nazw	PL.ZIPPZP.10617/141907-POG
lokalny id	1POG-17SO
wersja id	20241202T212156
początek wersji obiektu	2024-12-02T21:21:56
nazwa	strefa otwarta
oznaczenie	17SO
symbol	SO
obowiązuje od	2024-12-02
obowiązuje do	obecnie
status	w opracowaniu https://inspire.ec.europa.eu/codelist/ProcessStepGeneralValue/elaboration
charakter ustalenia	ogólnie wiążące https://inspire.ec.europa.eu/codelist/RegulationNatureValue/generallyBinding
profil podstawowy	teren rolnictwa z zakazem zabudowy teren lasu teren zieleni naturalnej teren wód teren komunikacji teren ogrodów działkowych teren infrastruktury technicznej
profil dodatkowy	teren elektrowni wiatrowej teren elektrowni słonecznej teren elektrowni geotermalnej teren elektrowni wodnej teren biogazowni teren zieleni urządzonej
maksymalny udział powierzchni zabudowy	10%

maksymalna wysokość zabudowy	4.0 m
geometria	
plan	https://www.gov.pl/zagospodarowanieprzestrzenne/app/AktPlanowaniaPrzestrzennego/PL.ZIPPZP.10617/141907-POG/1POG
strefa planistyczna	PL.ZIPPZP.10617_141907-POG_1POG-17SN_20241210T194819
identyfikator	https://www.gov.pl/zagospodarowanieprzestrzenne/app/StrefaPlanistyczna/PL.ZIPPZP.10617/141907-POG/1POG-17SN/20241210T194819
przestrzeń nazw	PL.ZIPPZP.10617/141907-POG
lokalny id	1POG-17SN
wersja id	20241210T194819
początek wersji obiektu	2024-12-10T19:48:19
nazwa	strefa zieleni i rekreacji
oznaczenie	17SN
symbol	SN
obowiązuje od	2024-12-10
obowiązuje do	obecnie
status	w opracowaniu https://inspire.ec.europa.eu/codelist/ProcessStepGeneralValue/elaboration
charakter ustalenia	ogólnie wiążące https://inspire.ec.europa.eu/codelist/RegulationNatureValue/generallyBinding
profil podstawowy	teren zieleni urządzonej teren plaży teren wód teren komunikacji teren ogrodów działkowych teren infrastruktury technicznej
profil dodatkowy	teren usług sportu i rekreacji teren usług kultury i rozrywki teren usług handlu detalicznego teren usług gastronomii teren usług turystyki teren usług nauki teren usług edukacji teren usług zdrowia i pomocy społecznej teren zieleni naturalnej
maksymalny udział powierzchni	

zabudowy	10%
maksymalna wysokość zabudowy	9.0 m
minimalny udział powierzchni biologicznie czynnej	75%
geometria	
plan	https://www.gov.pl/zagospodarowanieprzestrzenne/app/AktPlanowaniaPrzestrzennego/PL.ZIPPZP.10617/141907-POG/1POG
strefa planistyczna	PL.ZIPPZP.10617_141907-POG_1POG-18SJ_20241201T183404
identyfier	https://www.gov.pl/zagospodarowanieprzestrzenne/app/StrefaPlanistyczna/PL.ZIPPZP.10617/141907-POG/1POG-18SJ/20241201T183404
przestrzeń nazw	PL.ZIPPZP.10617/141907-POG
lokalny id	1POG-18SJ
wersja id	20241201T183404
początek wersji obiektu	2024-12-01T18:34:04
nazwa	strefa wielofunkcyjna z zabudową mieszkaniową jednorodzinną
oznaczenie	18SJ
symbol	SJ
obowiązuje od	2024-12-01
obowiązuje do	obecnie
status	w opracowaniu https://inspire.ec.europa.eu/codelist/ProcessStepGeneralValue/elaboration
charakter ustalenia	ogólnie wiążące https://inspire.ec.europa.eu/codelist/RegulationNatureValue/generallyBinding
profil podstawowy	teren zabudowy mieszkaniowej jednorodzinnej teren usług teren komunikacji teren zieleni urządzonej teren ogrodów działkowych teren infrastruktury technicznej
profil dodatkowy	teren zabudowy letniskowej lub rekreacji indywidualnej teren zieleni naturalnej teren lasu teren wód
maksymalna nadziemna intensywność zabudowy	0.4

maksymalny udział powierzchni zabudowy 30%

maksymalna wysokość zabudowy 10.0 m

minimalny udział powierzchni biologicznie czynnej 50%

geometria



plan <https://www.gov.pl/zagospodarowanieprzestrzenne/app/AktPlanowaniaPrzestrzennego/PL.ZIPPZP.10617/141907-POG/1POG>

strefa planistyczna PL.ZIPPZP.10617_141907-POG_1POG-18SO_20241202T213152

identyfikator <https://www.gov.pl/zagospodarowanieprzestrzenne/app/StrefaPlanistyczna/PL.ZIPPZP.10617/141907-POG/1POG-18SO/20241202T213152>

przestrzeń nazw PL.ZIPPZP.10617/141907-POG

lokalny id 1POG-18SO

wersja id 20241202T213152

początek wersji obiektu 2024-12-02T21:31:52

nazwa strefa otwarta

oznaczenie 18SO

symbol SO

obowiązuje od 2024-12-02


obowiązuje do obecnie

status w opracowaniu
<https://inspire.ec.europa.eu/codelist/ProcessStepGeneralValue/elaboration>


charakter ustalenia ogólnie wiążące
<https://inspire.ec.europa.eu/codelist/RegulationNatureValue/generallyBinding>


profil podstawowy teren rolnictwa z zakazem zabudowy
teren lasu
teren zieleni naturalnej
teren wód
teren komunikacji
teren ogrodów działkowych
teren infrastruktury technicznej

profil dodatkowy teren elektrowni wiatrowej
teren elektrowni słonecznej
teren elektrowni geotermalnej
teren elektrowni wodnej

	teren biogazowni teren zieleni urządzonej
maksymalny udział powierzchni zabudowy	10%
maksymalna wysokość zabudowy	4.0 m
geometria	
plan	https://www.gov.pl/zagospodarowanieprzestrzenne/app/AktPlanowaniaPrzestrzennego/PL.ZIPPZP.10617/141907-POG/1POG
strefa planistyczna	PL.ZIPPZP.10617_141907-POG_1POG-18SN_20241210T195536
identyfikator	https://www.gov.pl/zagospodarowanieprzestrzenne/app/StrefaPlanistyczna/PL.ZIPPZP.10617/141907-POG/1POG-18SN/20241210T195536
przestrzeń nazw	PL.ZIPPZP.10617/141907-POG
lokalny id	1POG-18SN
wersja id	20241210T195536
początek wersji obiektu	2024-12-10T19:55:36
nazwa	strefa zieleni i rekreacji
oznaczenie	18SN
symbol	SN
obowiązuje od	2024-12-10
obowiązuje do	obecnie
status	w opracowaniu https://inspire.ec.europa.eu/codelist/ProcessStepGeneralValue/elaboration
charakter ustalenia	ogólnie wiążące https://inspire.ec.europa.eu/codelist/RegulationNatureValue/generallyBinding
profil podstawowy	teren zieleni urządzonej teren plaży teren wód teren komunikacji teren ogrodów działkowych teren infrastruktury technicznej
profil dodatkowy	teren usług sportu i rekreacji teren usług kultury i rozrywki teren usług handlu detalicznego teren usług gastronomii teren usług turystyki

	teren usług nauki teren usług edukacji teren usług zdrowia i pomocy społecznej teren zieleni naturalnej
maksymalny udział powierzchni zabudowy	10%
maksymalna wysokość zabudowy	9.0 m
minimalny udział powierzchni biologicznie czynnej	75%
geometria	
plan	https://www.gov.pl/zagospodarowanieprzestrzenne/app/AktPlanowaniaPrzestrzennego/PL.ZIPPZP.10617/141907-POG/1POG
strefa planistyczna	PL.ZIPPZP.10617_141907-POG_1POG-18SU_20241227T112902
identyfier	https://www.gov.pl/zagospodarowanieprzestrzenne/app/StrefaPlanistyczna/PL.ZIPPZP.10617/141907-POG/1POG-18SU/20241227T112902
przestrzeń nazw	PL.ZIPPZP.10617/141907-POG
lokalny id	1POG-18SU
wersja id	20241227T112902
początek wersji obiektu	2024-12-27T11:29:02
nazwa	strefa usługowa
oznaczenie	18SU
symbol	SU
obowiązuje od	2024-12-27
obowiązuje do	obecnie
status	w opracowaniu https://inspire.ec.europa.eu/codelist/ProcessStepGeneralValue/elaboration
charakter ustalenia	ogólnie wiążące https://inspire.ec.europa.eu/codelist/RegulationNatureValue/generallyBinding
profil podstawowy	teren usług teren komunikacji teren zieleni urządzonej teren ogrodów działkowych teren infrastruktury technicznej
profil dodatkowy	teren składów i magazynów teren elektrowni słonecznej

	teren zieleni naturalnej teren lasu teren wód
maksymalna nadziemna intensywnosc zabudowy	0.8
maksymalny udzial powierzchni zabudowy	60%
maksymalna wysokosc zabudowy	20.0 m
minimalny udzial powierzchni biologicznie czynnej	30%
geometria	
plan	https://www.gov.pl/zagospodarowanieprzestrzenne/app/AktPlanowaniaPrzestrzennego/PL.ZIPPZP.10617/141907-POG/1POG
strefa planistyczna	PL.ZIPPZP.10617_141907-POG_1POG-18SZ_20250103T202525
identfier	https://www.gov.pl/zagospodarowanieprzestrzenne/app/StrefaPlanistyczna/PL.ZIPPZP.10617/141907-POG/1POG-18SZ/20250103T202525
przestrzen nazw	PL.ZIPPZP.10617/141907-POG
lokalny id	1POG-18SZ
wersja id	20250103T202525
poczatek wersji obiektu	2025-01-03T20:25:25
nazwa	strefa wielofunkcyjna z zabudową zagrodową
oznaczenie	18SZ
symbol	SZ
obowiazuje od	2025-01-03
obowiazuje do	obecnie
status	w opracowaniu https://inspire.ec.europa.eu/codelist/ProcessStepGeneralValue/elaboration
charakter ustalenia	ogólnie wiążące https://inspire.ec.europa.eu/codelist/RegulationNatureValue/generallyBinding
profil podstawowy	teren zabudowy zagrodowej teren produkcji w gospodarstwach rolnych teren akwakultury i obsługi rybactwa teren komunikacji teren zieleni urządzonej

	teren ogrodów działkowych teren infrastruktury technicznej
profil dodatkowy	teren wielkotowarowej produkcji rolnej teren rolnictwa z zakazem zabudowy teren biogazowni teren usług teren zieleni naturalnej teren lasu teren wód
maksymalna nadziemna intensywnosc zabudowy	0.3
maksymalny udzial powierzchni zabudowy	20%
maksymalna wysokosc zabudowy	15.0 m
minimalny udzial powierzchni biologicznie czynnej	40%
geometria	
plan	https://www.gov.pl/zagospodarowanieprzestrzenne/app/AktPlanowaniaPrzestrzennego/PL.ZIPPZP.10617/141907-POG/1POG
strefa planistyczna	PL.ZIPPZP.10617_141907-POG_1POG-19SJ_20241201T183851
identfier	https://www.gov.pl/zagospodarowanieprzestrzenne/app/StrefaPlanistyczna/PL.ZIPPZP.10617/141907-POG/1POG-19SJ/20241201T183851
przestrzen nazw	PL.ZIPPZP.10617/141907-POG
lokalny id	1POG-19SJ
wersja id	20241201T183851
poczatek wersji obiektu	2024-12-01T18:38:51
nazwa	strefa wielofunkcyjna z zabudową mieszkaniową jednorodzinną
oznaczenie	19SJ
symbol	SJ
obowiazuje od	2024-12-01
obowiazuje do	obecnie
status	w opracowaniu https://inspire.ec.europa.eu/codelist/ProcessStepGeneralValue/elaboration
charakter ustalenia	ogólnie wiążące https://inspire.ec.europa.eu/codelist/RegulationNatureValue/generallyBinding

profil podstawowy	teren zabudowy mieszkaniowej jednorodzinnej teren usług teren komunikacji teren zieleni urządzonej teren ogrodów działkowych teren infrastruktury technicznej
profil dodatkowy	teren zabudowy letniskowej lub rekreacji indywidualnej teren zieleni naturalnej teren lasu teren wód
maksymalna nadziemna intensywnosc zabudowy	0.3
maksymalny udzial powierzchni zabudowy	30%
maksymalna wysokosc zabudowy	10.0 m
minimalny udzial powierzchni biologicznie czynnej	60%
geometria	
plan	https://www.gov.pl/zagospodarowanieprzestrzenne/app/AktPlanowaniaPrzestrzennego/PL.ZIPPZP.10617/141907-POG/1POG

strefa planistyczna	PL.ZIPPZP.10617_141907-POG_1POG-19SO_20241203T075931
identfier	https://www.gov.pl/zagospodarowanieprzestrzenne/app/StrefaPlanistyczna/PL.ZIPPZP.10617/141907-POG/1POG-19SO/20241203T075931
przestrzen nazw	PL.ZIPPZP.10617/141907-POG
lokalny id	1POG-19SO
wersja id	20241203T075931
poczatek wersji obiektu	2024-12-03T07:59:31
nazwa	strefa otwarta
oznaczenie	19SO
symbol	SO
obowiazuje od	2024-12-03
obowiazuje do	obecnie
status	w opracowaniu https://inspire.ec.europa.eu/codelist/ProcessStepGeneralValue/elaboration
charakter ustalenia	ogólnie wiążące


	https://inspire.ec.europa.eu/codelist/RegulationNatureValue/generallyBinding
profil podstawowy	teren rolnictwa z zakazem zabudowy teren lasu teren zieleni naturalnej teren wód teren komunikacji teren ogrodów działkowych teren infrastruktury technicznej
profil dodatkowy	teren elektrowni wiatrowej teren elektrowni słonecznej teren elektrowni geotermalnej teren elektrowni wodnej teren biogazowni teren zieleni urządzonej
maksymalny udział powierzchni zabudowy	10%
maksymalna wysokość zabudowy	4.0 m
geometria	
plan	https://www.gov.pl/zagospodarowanieprzestrzenne/app/AktPlanowaniaPrzestrzennego/PL.ZIPPZP.10617/141907-POG/1POG
strefa planistyczna	PL.ZIPPZP.10617_141907-POG_1POG-19SU_20241203T080508
identyfier	https://www.gov.pl/zagospodarowanieprzestrzenne/app/StrefaPlanistyczna/PL.ZIPPZP.10617/141907-POG/1POG-19SU/20241203T080508
przestrzeń nazw	PL.ZIPPZP.10617/141907-POG
lokalny id	1POG-19SU
wersja id	20241203T080508
początek wersji obiektu	2024-12-03T08:05:08
nazwa	strefa usługowa
oznaczenie	19SU
symbol	SU
obowiązuje od	2024-12-03
obowiązuje do	obecnie
status	w opracowaniu https://inspire.ec.europa.eu/codelist/ProcessStepGeneralValue/elaboration
charakter ustalenia	ogólnie wiążące


	https://inspire.ec.europa.eu/codelist/RegulationNatureValue/generallyBinding
profil podstawowy	teren usług teren komunikacji teren zieleni urządzonej teren ogrodów działkowych teren infrastruktury technicznej
profil dodatkowy	teren składów i magazynów teren elektrowni słonecznej teren zieleni naturalnej teren lasu teren wód
maksymalna nadziemna intensywnosc zabudowy	0.8
maksymalny udzial powierzchni zabudowy	60%
maksymalna wysokosc zabudowy	12.0 m
minimalny udzial powierzchni biologicznie czynnej	20%
geometria	
plan	https://www.gov.pl/zagospodarowanieprzestrzenne/app/AktPlanowaniaPrzestrzennego/PL.ZIPPZP.10617/141907-POG/1POG
strefa planistyczna	PL.ZIPPZP.10617_141907-POG_1POG-19SZ_20241203T104619
identfier	https://www.gov.pl/zagospodarowanieprzestrzenne/app/StrefaPlanistyczna/PL.ZIPPZP.10617/141907-POG/1POG-19SZ/20241203T104619
przestrzen nazw	PL.ZIPPZP.10617/141907-POG
lokalny id	1POG-19SZ
wersja id	20241203T104619
poczatek wersji obiektu	2024-12-03T10:46:19
nazwa	strefa wielofunkcyjna z zabudową zagrodową
oznaczenie	19SZ
symbol	SZ
obowiazuje od	2024-12-03
obowiazuje do	obecnie
status	w opracowaniu https://inspire.ec.europa.eu/codelist/ProcessStepGeneralValue/elaboration

charakter ustalenia	ogólnie wiążące https://inspire.ec.europa.eu/codelist/RegulationNatureValue/generallyBinding
profil podstawowy	teren zabudowy zagrodowej teren produkcji w gospodarstwach rolnych teren akwakultury i obsługi rybactwa teren komunikacji teren zieleni urządzonej teren ogrodów działkowych teren infrastruktury technicznej
profil dodatkowy	teren wielkotowarowej produkcji rolnej teren rolnictwa z zakazem zabudowy teren biogazowni teren usług teren zieleni naturalnej teren lasu teren wód
maksymalna nadziemna intensywnosc zabudowy	0.3
maksymalny udzial powierzchni zabudowy	10%
maksymalna wysokosc zabudowy	15.0 m
minimalny udzial powierzchni biologicznie czynnej	70%
geometria	
plan	https://www.gov.pl/zagospodarowanieprzestrzenne/app/AktPlanowaniaPrzestrzennego/PL.ZIPPZP.10617/141907-POG/1POG
strefa planistyczna	PL.ZIPPZP.10617_141907-POG_1POG-19SN_20241210T211458
identfier	https://www.gov.pl/zagospodarowanieprzestrzenne/app/StrefaPlanistyczna/PL.ZIPPZP.10617/141907-POG/1POG-19SN/20241210T211458
przestrzen nazw	PL.ZIPPZP.10617/141907-POG
lokalny id	1POG-19SN
wersja id	20241210T211458
poczatek wersji obiektu	2024-12-10T21:14:58
nazwa	strefa zieleni i rekreacji
oznaczenie	19SN
symbol	SN
obowiazuje od	2024-12-10

obowiązuje do	obecnie
status	w opracowaniu https://inspire.ec.europa.eu/codelist/ProcessStepGeneralValue/elaboration
charakter ustalenia	ogólnie wiążące https://inspire.ec.europa.eu/codelist/RegulationNatureValue/generallyBinding
profil podstawowy	teren zieleni urządzonej teren plaży teren wód teren komunikacji teren ogrodów działkowych teren infrastruktury technicznej
profil dodatkowy	teren usług sportu i rekreacji teren usług kultury i rozrywki teren usług handlu detalicznego teren usług gastronomii teren usług turystyki teren usług nauki teren usług edukacji teren usług zdrowia i pomocy społecznej teren zieleni naturalnej
maksymalny udział powierzchni zabudowy	10%
maksymalna wysokość zabudowy	9.0 m
minimalny udział powierzchni biologicznie czynnej	75%
geometria	
plan	https://www.gov.pl/zagospodarowanieprzestrzenne/app/AktPlanowaniaPrzestrzennego/PL.ZIPPZP.10617/141907-POG/1POG
strefa planistyczna	PL.ZIPPZP.10617_141907-POG_1POG-20SJ_20241201T184150
identyfier	https://www.gov.pl/zagospodarowanieprzestrzenne/app/StrefaPlanistyczna/PL.ZIPPZP.10617/141907-POG/1POG-20SJ/20241201T184150
przestrzeń nazw	PL.ZIPPZP.10617/141907-POG
lokalny id	1POG-20SJ
wersja id	20241201T184150
początek wersji obiektu	2024-12-01T18:41:50
nazwa	strefa wielofunkcyjna z zabudową mieszkaniową jednorodzinną

oznaczenie	20SJ
symbol	SJ
obowiązuje od	2024-12-01
obowiązuje do	obecnie
status	w opracowaniu https://inspire.ec.europa.eu/codelist/ProcessStepGeneralValue/elaboration
charakter ustalenia	ogólnie wiążące https://inspire.ec.europa.eu/codelist/RegulationNatureValue/generallyBinding
profil podstawowy	teren zabudowy mieszkaniowej jednorodzinnej teren usług teren komunikacji teren zieleni urządzonej teren ogrodów działkowych teren infrastruktury technicznej
profil dodatkowy	teren zabudowy letniskowej lub rekreacji indywidualnej teren zieleni naturalnej teren lasu teren wód
maksymalna nadziemna intensywnosc zabudowy	0.6
maksymalny udział powierzchni zabudowy	40%
maksymalna wysokosc zabudowy	10.0 m
minimalny udział powierzchni biologicznie czynnej	50%
geometria	
plan	https://www.gov.pl/zagospodarowanieprzestrzenne/app/AktPlanowaniaPrzestrzennego/PL.ZIPPZP.10617/141907-POG/1POG
strefa planistyczna	PL.ZIPPZP.10617_141907-POG_1POG-20SO_20241203T081110
identyfier	https://www.gov.pl/zagospodarowanieprzestrzenne/app/StrefaPlanistyczna/PL.ZIPPZP.10617/141907-POG/1POG-20SO/20241203T081110
przestrzen nazw	PL.ZIPPZP.10617/141907-POG
lokalny id	1POG-20SO
wersja id	20241203T081110
początek wersji obiektu	2024-12-03T08:11:10

nazwa	strefa otwarta
oznaczenie	20SO
symbol	SO
obowiazuje od	2024-12-03
obowiazuje do	obecnie
status	w opracowaniu https://inspire.ec.europa.eu/codelist/ProcessStepGeneralValue/elaboration
charakter ustalenia	ogólnie wiążące https://inspire.ec.europa.eu/codelist/RegulationNatureValue/generallyBinding
profil podstawowy	teren rolnictwa z zakazem zabudowy teren lasu teren zieleni naturalnej teren wód teren komunikacji teren ogrodów działkowych teren infrastruktury technicznej
profil dodatkowy	teren elektrowni wiatrowej teren elektrowni słonecznej teren elektrowni geotermalnej teren elektrowni wodnej teren biogazowni teren zieleni urządzonej
maksymalny udział powierzchni zabudowy	10%
maksymalna wysokość zabudowy	4.0 m
geometria	
plan	https://www.gov.pl/zagospodarowanieprzestrzenne/app/AktPlanowaniaPrzestrzennego/PL.ZIPPZP.10617/141907-POG/1POG
strefa planistyczna	PL.ZIPPZP.10617_141907-POG_1POG-20SZ_20241203T104718
identyfier	https://www.gov.pl/zagospodarowanieprzestrzenne/app/StrefaPlanistyczna/PL.ZIPPZP.10617/141907-POG/1POG-20SZ/20241203T104718
przestrzeń nazw	PL.ZIPPZP.10617/141907-POG
lokalny id	1POG-20SZ
wersja id	20241203T104718
początek wersji obiektu	2024-12-03T10:47:18

nazwa	strefa wielofunkcyjna z zabudową zagrodową
oznaczenie	20SZ
symbol	SZ
obowiązuje od	2024-12-03
obowiązuje do	obecnie
status	w opracowaniu https://inspire.ec.europa.eu/codelist/ProcessStepGeneralValue/elaboration
charakter ustalenia	ogólnie wiążące https://inspire.ec.europa.eu/codelist/RegulationNatureValue/generallyBinding
profil podstawowy	teren zabudowy zagrodowej teren produkcji w gospodarstwach rolnych teren akwakultury i obsługi rybactwa teren komunikacji teren zieleni urządzonej teren ogrodów działkowych teren infrastruktury technicznej
profil dodatkowy	teren wielkotowarowej produkcji rolnej teren rolnictwa z zakazem zabudowy teren biogazowni teren usług teren zieleni naturalnej teren lasu teren wód
maksymalna nadziemna intensywnosc zabudowy	0.3
maksymalny udział powierzchni zabudowy	10%
maksymalna wysokosc zabudowy	15.0 m
minimalny udział powierzchni biologicznie czynnej	70%
geometria	
plan	https://www.gov.pl/zagospodarowanieprzestrzenne/app/AktPlanowaniaPrzestrzennego/PL.ZIPPZP.10617/141907-POG/1POG
strefa planistyczna	PL.ZIPPZP.10617_141907-POG_1POG-20SU_20241203T153652
identyfier	https://www.gov.pl/zagospodarowanieprzestrzenne/app/StrefaPlanistyczna/PL.ZIPPZP.10617/141907-POG/1POG-20SU/20241203T153652

przestrzen nazw	PL.ZIPPZP.10617/141907-POG
lokalny id	1POG-20SU
wersja id	20241203T153652
początek wersji obiektu	2024-12-03T15:36:52
nazwa	strefa usługowa
oznaczenie	20SU
symbol	SU
obowiązuje od	2024-12-03
obowiązuje do	obecnie
status	w opracowaniu https://inspire.ec.europa.eu/codelist/ProcessStepGeneralValue/elaboration
charakter ustalenia	ogólnie wiążące https://inspire.ec.europa.eu/codelist/RegulationNatureValue/generallyBinding
profil podstawowy	teren usług teren komunikacji teren zieleni urządzonej teren ogrodów działkowych teren infrastruktury technicznej
profil dodatkowy	teren składów i magazynów teren elektrowni słonecznej teren zieleni naturalnej teren lasu teren wód
maksymalna nadziemna intensywność zabudowy	0.8
maksymalny udział powierzchni zabudowy	60%
maksymalna wysokość zabudowy	12.0 m
minimalny udział powierzchni biologicznie czynnej	30%
geometria	
plan	https://www.gov.pl/zagospodarowanieprzestrzenne/app/AktPlanowaniaPrzestrzennego/PL.ZIPPZP.10617/141907-POG/1POG
strefa planistyczna	PL.ZIPPZP.10617_141907-POG_1POG-20SN_20241211T202141
identyfikator	https://www.gov.pl/zagospodarowanieprzestrzenne/app/StrefaPlanistyczna/PL.ZIPPZP.10617/141907-POG/1POG-20SN

	/20241211T202141
przestrzen nazw	PL.ZIPPZP.10617/141907-POG
lokalny id	1POG-20SN
wersja id	20241211T202141
początek wersji obiektu	2024-12-11T20:21:41
nazwa	strefa zieleni i rekreacji
oznaczenie	20SN
symbol	SN
obowiązuje od	2024-12-11
obowiązuje do	obecnie
status	w opracowaniu https://inspire.ec.europa.eu/codelist/ProcessStepGeneralValue/elaboration
charakter ustalenia	ogólnie wiążące https://inspire.ec.europa.eu/codelist/RegulationNatureValue/generallyBinding
profil podstawowy	teren zieleni urządzonej teren plaży teren wód teren komunikacji teren ogrodów działkowych teren infrastruktury technicznej
profil dodatkowy	teren usług sportu i rekreacji teren usług kultury i rozrywki teren usług handlu detalicznego teren usług gastronomii teren usług turystyki teren usług nauki teren usług edukacji teren usług zdrowia i pomocy społecznej teren zieleni naturalnej
maksymalny udział powierzchni zabudowy	10%
maksymalna wysokość zabudowy	15.0 m
minimalny udział powierzchni biologicznie czynnej	80%
geometria	
plan	https://www.gov.pl/zagospodarowanieprzestrzenne/app/AktPlanowaniaPrzestrzennego/PL.ZIPPZP.10617/141907-POG/1POG

strefa planistyczna	PL.ZIPPZP.10617_141907-POG_1POG-21SJ_20241201T191146
identfier	https://www.gov.pl/zagospodarowanieprzestrzenne/app/StrefaPlanistyczna/PL.ZIPPZP.10617/141907-POG/1POG-21SJ/20241201T191146
przestrzen nazw	PL.ZIPPZP.10617/141907-POG
lokalny id	1POG-21SJ
wersja id	20241201T191146
początek wersji obiektu	2024-12-01T19:11:46
nazwa	strefa wielofunkcyjna z zabudową mieszkaniową jednorodzinną
oznaczenie	21SJ
symbol	SJ
obowiązuje od	2024-12-01
obowiązuje do	obecnie
status	w opracowaniu https://inspire.ec.europa.eu/codelist/ProcessStepGeneralValue/elaboration
charakter ustalenia	ogólnie wiążące https://inspire.ec.europa.eu/codelist/RegulationNatureValue/generallyBinding
profil podstawowy	teren zabudowy mieszkaniowej jednorodzinnej teren usług teren komunikacji teren zieleni urządzonej teren ogrodów działkowych teren infrastruktury technicznej
profil dodatkowy	teren zabudowy letniskowej lub rekreacji indywidualnej teren zieleni naturalnej teren lasu teren wód
maksymalna nadziemna intensywnosc zabudowy	0.4
maksymalny udział powierzchni zabudowy	30%
maksymalna wysokosc zabudowy	10.0 m
minimalny udział powierzchni biologicznie czynnej	50%
geometria	
plan	https://www.gov.pl/zagospodarowanieprzestrzenne/app

strefa planistyczna	PL.ZIPPZP.10617_141907-POG_1POG-21SZ_20241203T111420
identfier	https://www.gov.pl/zagospodarowanieprzestrzenne/app/StrefaPlanistyczna/PL.ZIPPZP.10617/141907-POG/1POG-21SZ/20241203T111420
przestrzen nazw	PL.ZIPPZP.10617/141907-POG
lokalny id	1POG-21SZ
wersja id	20241203T111420
poczatek wersji obiektu	2024-12-03T11:14:20
nazwa	strefa wielofunkcyjna z zabudową zagrodową
oznaczenie	21SZ
symbol	SZ
obowiazuje od	2024-12-03
obowiazuje do	obecnie
status	w opracowaniu https://inspire.ec.europa.eu/codelist/ProcessStepGeneralValue/elaboration
charakter ustalenia	ogólnie wiążące https://inspire.ec.europa.eu/codelist/RegulationNatureValue/generallyBinding
profil podstawowy	teren zabudowy zagrodowej teren produkcji w gospodarstwach rolnych teren akwakultury i obsługi rybactwa teren komunikacji teren zieleni urządzonej teren ogrodów działkowych teren infrastruktury technicznej
profil dodatkowy	teren wielkotowarowej produkcji rolnej teren rolnictwa z zakazem zabudowy teren biogazowni teren usług teren zieleni naturalnej teren lasu teren wód
maksymalna nadziemna intensywnosc zabudowy	0.3
maksymalny udzial powierzchni zabudowy	10%
maksymalna wysokosc zabudowy	15.0 m
minimalny udzial powierzchni biologicznie czynnej	70%
geometria	



plan

<https://www.gov.pl/zagospodarowanieprzestrzenne/app/AktPlanowaniaPrzestrzennego/PL.ZIPPZP.10617/141907-POG/1POG>

strefa planistyczna

PL.ZIPPZP.10617_141907-POG_1POG-21SO_20241203T111706

identyfier

<https://www.gov.pl/zagospodarowanieprzestrzenne/app/StrefaPlanistyczna/PL.ZIPPZP.10617/141907-POG/1POG-21SO/20241203T111706>

przestrzen nazw

PL.ZIPPZP.10617/141907-POG

lokalny id

1POG-21SO

wersja id

20241203T111706

poczatek wersji obiektu

2024-12-03T11:17:06

nazwa

strefa otwarta

oznaczenie

21SO

symbol

SO

obowiazuje od

2024-12-03

obowiazuje do

obecnie

status

w opracowaniu
<https://inspire.ec.europa.eu/codelist/ProcessStepGeneralValue/elaboration>

charakter ustalenia

ogólnie wiążące
<https://inspire.ec.europa.eu/codelist/RegulationNatureValue/generallyBinding>

profil podstawowy

teren rolnictwa z zakazem zabudowy
teren lasu
teren zieleni naturalnej
teren wód
teren komunikacji
teren ogrodów działkowych
teren infrastruktury technicznej

profil dodatkowy

teren zieleni urządzonej

geometria



plan

<https://www.gov.pl/zagospodarowanieprzestrzenne/app/AktPlanowaniaPrzestrzennego/PL.ZIPPZP.10617/141907-POG/1POG>

strefa planistyczna

PL.ZIPPZP.10617_141907-POG_1POG-21SU_20241203T153756

identyfier

<https://www.gov.pl/zagospodarowanieprzestrzenne/app/StrefaPlanistyczna/PL.ZIPPZP.10617/141907-POG/1POG-21SU/20241203T153756>

przestrzen nazw

PL.ZIPPZP.10617/141907-POG

lokalny id

1POG-21SU

wersja id

20241203T153756

początek wersji obiektu

2024-12-03T15:37:56

nazwa

strefa usługowa

oznaczenie

21SU

symbol

SU

obowiązuje od

2024-12-03

obowiązuje do

obecnie

status

w opracowaniu
<https://inspire.ec.europa.eu/codelist/ProcessStepGeneralValue/elaboration>

charakter ustalenia

ogólnie wiążące
<https://inspire.ec.europa.eu/codelist/RegulationNatureValue/generallyBinding>

profil podstawowy

teren usług
teren komunikacji
teren zieleni urządzonej
teren ogrodów działkowych
teren infrastruktury technicznej

profil dodatkowy

teren składów i magazynów
teren elektrowni słonecznej
teren zieleni naturalnej
teren lasu
teren wód

maksymalna nadziemna intensywność zabudowy

0.8

maksymalny udział powierzchni zabudowy

60%


maksymalna wysokość zabudowy

12.0 m


minimalny udział powierzchni


biologicznie czynnej	30%
geometria	
plan	https://www.gov.pl/zagospodarowanieprzestrzenne/app/AktPlanowaniaPrzestrzennego/PL.ZIPPZP.10617/141907-POG/1POG
strefa planistyczna	PL.ZIPPZP.10617_141907-POG_1POG-21SN_20241212T194438
identfier	https://www.gov.pl/zagospodarowanieprzestrzenne/app/StrefaPlanistyczna/PL.ZIPPZP.10617/141907-POG/1POG-21SN/20241212T194438
przestrzen nazw	PL.ZIPPZP.10617/141907-POG
lokalny id	1POG-21SN
wersja id	20241212T194438
początek wersji obiektu	2024-12-12T19:44:38
nazwa	strefa zieleni i rekreacji
oznaczenie	21SN
symbol	SN
obowiązuje od	2024-12-12
obowiązuje do	obecnie
status	w opracowaniu https://inspire.ec.europa.eu/codelist/ProcessStepGeneralValue/elaboration
charakter ustalenia	ogólnie wiążące https://inspire.ec.europa.eu/codelist/RegulationNatureValue/generallyBinding
profil podstawowy	teren zieleni urządzonej teren plaży teren wód teren komunikacji teren ogrodów działkowych teren infrastruktury technicznej
profil dodatkowy	teren usług sportu i rekreacji teren usług kultury i rozrywki teren usług handlu detalicznego teren usług gastronomii teren usług turystyki teren usług nauki teren usług edukacji teren usług zdrowia i pomocy społecznej teren zieleni naturalnej
maksymalny udział powierzchni	

zabudowy	10%
maksymalna wysokość zabudowy	9.0 m
minimalny udział powierzchni biologicznie czynnej	75%
geometria	
plan	https://www.gov.pl/zagospodarowanieprzestrzenne/app/AktPlanowaniaPrzestrzennego/PL.ZIPPZP.10617/141907-POG/1POG
strefa planistyczna	PL.ZIPPZP.10617_141907-POG_1POG-22SN_20250430T204010
identyfikator	https://www.gov.pl/zagospodarowanieprzestrzenne/app/StrefaPlanistyczna/PL.ZIPPZP.10617/141907-POG/1POG-22SN/20250430T204010
przestrzeń nazw	PL.ZIPPZP.10617/141907-POG
lokalny id	1POG-22SN
wersja id	20250430T204010
początek wersji obiektu	2025-04-30T20:40:10
nazwa	strefa zieleni i rekreacji
oznaczenie	22SN
symbol	SN
obowiązuje od	2024-12-01
obowiązuje do	obecnie
status	w opracowaniu https://inspire.ec.europa.eu/codelist/ProcessStepGeneralValue/elaboration
charakter ustalenia	ogólnie wiążące https://inspire.ec.europa.eu/codelist/RegulationNatureValue/generallyBinding
profil podstawowy	teren zieleni urządzonej teren plaży teren wód teren komunikacji teren ogrodów działkowych teren infrastruktury technicznej
profil dodatkowy	teren usług sportu i rekreacji teren usług kultury i rozrywki teren usług handlu detalicznego teren usług gastronomii teren usług turystyki teren usług nauki

	teren usług edukacji teren usług zdrowia i pomocy społecznej teren zieleni naturalnej teren lasu
maksymalna nadziemna intensywnosc zabudowy	0
maksymalny udzial powierzchni zabudowy	10%
maksymalna wysokosc zabudowy	10.0 m
minimalny udzial powierzchni biologicznie czynnej	50%
geometria	
plan	https://www.gov.pl/zagospodarowanieprzestrzenne/app/AktPlanowaniaPrzestrzennego/PL.ZIPPZP.10617/141907-POG/1POG
strefa planistyczna	PL.ZIPPZP.10617_141907-POG_1POG-22SJ_20241201T191245
identfier	https://www.gov.pl/zagospodarowanieprzestrzenne/app/StrefaPlanistyczna/PL.ZIPPZP.10617/141907-POG/1POG-22SJ/20241201T191245
przestrzen nazw	PL.ZIPPZP.10617/141907-POG
lokalny id	1POG-22SJ
wersja id	20241201T191245
poczatek wersji obiektu	2024-12-01T19:12:45
nazwa	strefa wielofunkcyjna z zabudową mieszkaniową jednorodzinną
oznaczenie	22SJ
symbol	SJ
obowiazuje od	2024-12-01
obowiazuje do	obecnie
status	w opracowaniu https://inspire.ec.europa.eu/codelist/ProcessStepGeneralValue/elaboration
charakter ustalenia	ogólnie wiążące https://inspire.ec.europa.eu/codelist/RegulationNatureValue/generallyBinding
profil podstawowy	teren zabudowy mieszkaniowej jednorodzinnej teren usług teren komunikacji teren zieleni urządzonej

	teren ogrodów działkowych teren infrastruktury technicznej
profil dodatkowy	teren zabudowy letniskowej lub rekreacji indywidualnej teren zieleni naturalnej teren lasu teren wód
maksymalna nadziemna intensywnosc zabudowy	0.3
maksymalny udzial powierzchni zabudowy	20%
maksymalna wysokosc zabudowy	10.0 m
minimalny udzial powierzchni biologicznie czynnej	60%
geometria	
plan	https://www.gov.pl/zagospodarowanieprzestrzenne/app/AktPlanowaniaPrzestrzennego/PL.ZIPPZP.10617/141907-POG/1POG
strefa planistyczna	PL.ZIPPZP.10617_141907-POG_1POG-22SO_20241203T151712
identfier	https://www.gov.pl/zagospodarowanieprzestrzenne/app/StrefaPlanistyczna/PL.ZIPPZP.10617/141907-POG/1POG-22SO/20241203T151712
przestrzen nazw	PL.ZIPPZP.10617/141907-POG
lokalny id	1POG-22SO
wersja id	20241203T151712
poczatek wersji obiektu	2024-12-03T15:17:12
nazwa	strefa otwarta
oznaczenie	22SO
symbol	SO
obowiazuje od	2024-12-03
obowiazuje do	obecnie
status	w opracowaniu https://inspire.ec.europa.eu/codelist/ProcessStepGeneralValue/elaboration
charakter ustalenia	ogólnie wiążące https://inspire.ec.europa.eu/codelist/RegulationNatureValue/generallyBinding
profil podstawowy	teren rolnictwa z zakazem zabudowy teren lasu

	<p>teren zieleni naturalnej</p> <p>teren wód</p> <p>teren komunikacji</p> <p>teren ogrodów działkowych</p> <p>teren infrastruktury technicznej</p>
profil dodatkowy	<p>teren elektrowni wiatrowej</p> <p>teren elektrowni słonecznej</p> <p>teren elektrowni geotermalnej</p> <p>teren elektrowni wodnej</p> <p>teren biogazowni</p> <p>teren zieleni urządzonej</p>
maksymalny udział powierzchni zabudowy	10%
maksymalna wysokość zabudowy	4.0 m
geometria	
plan	https://www.gov.pl/zagospodarowanieprzestrzenne/app/AktPlanowaniaPrzestrzennego/PL.ZIPPZP.10617/141907-POG/1POG
strefa planistyczna	PL.ZIPPZP.10617_141907-POG_1POG-22SU_20241203T154900
identyfier	https://www.gov.pl/zagospodarowanieprzestrzenne/app/StrefaPlanistyczna/PL.ZIPPZP.10617/141907-POG/1POG-22SU/20241203T154900
przestrzeń nazw	PL.ZIPPZP.10617/141907-POG
lokalny id	1POG-22SU
wersja id	20241203T154900
początek wersji obiektu	2024-12-03T15:49
nazwa	strefa usługowa
oznaczenie	22SU
symbol	SU
obowiązuje od	2024-12-03
obowiązuje do	obecnie
status	<p>w opracowaniu</p> <p>https://inspire.ec.europa.eu/codelist/ProcessStepGeneralValue/elaboration</p>
charakter ustalenia	<p>ogólnie wiążące</p> <p>https://inspire.ec.europa.eu/codelist/RegulationNatureValue/generallyBinding</p>
profil podstawowy	<p>teren usług</p> <p>teren komunikacji</p>

	teren zieleni urządzonej teren ogrodów działkowych teren infrastruktury technicznej
profil dodatkowy	teren składów i magazynów teren elektrowni słonecznej teren zieleni naturalnej teren lasu teren wód
maksymalna nadziemna intensywnosc zabudowy	0.7
maksymalny udział powierzchni zabudowy	60%
maksymalna wysokosc zabudowy	12.0 m
minimalny udział powierzchni biologicznie czynnej	30%
geometria	
plan	https://www.gov.pl/zagospodarowanieprzestrzenne/app/AktPlanowaniaPrzestrzennego/PL.ZIPPZP.10617/141907-POG/1POG
strefa planistyczna	PL.ZIPPZP.10617_141907-POG_1POG-22SZ_20241203T170227
identfier	https://www.gov.pl/zagospodarowanieprzestrzenne/app/StrefaPlanistyczna/PL.ZIPPZP.10617/141907-POG/1POG-22SZ/20241203T170227
przestrzen nazw	PL.ZIPPZP.10617/141907-POG
lokalny id	1POG-22SZ
wersja id	20241203T170227
poczatek wersji obiektu	2024-12-03T17:02:27
nazwa	strefa wielofunkcyjna z zabudową zagrodową
oznaczenie	22SZ
symbol	SZ
obowiazuje od	2024-12-03
obowiazuje do	obecnie
status	w opracowaniu https://inspire.ec.europa.eu/codelist/ProcessStepGeneralValue/elaboration
charakter ustalenia	ogólnie wiążące https://inspire.ec.europa.eu/codelist/RegulationNatureValue/generallyBinding

profil podstawowy	teren zabudowy zagrodowej teren produkcji w gospodarstwach rolnych teren akwakultury i obsługi rybactwa teren komunikacji teren zieleni urządzonej teren ogrodów działkowych teren infrastruktury technicznej
profil dodatkowy	teren wielkotowarowej produkcji rolnej teren rolnictwa z zakazem zabudowy teren biogazowni teren usług teren zieleni naturalnej teren lasu teren wód
maksymalna nadziemna intensywnosc zabudowy	0.3
maksymalny udzial powierzchni zabudowy	30%
maksymalna wysokosc zabudowy	15.0 m
minimalny udzial powierzchni biologicznie czynnej	50%
geometria	
plan	https://www.gov.pl/zagospodarowanieprzestrzenne/app/AktPlanowaniaPrzestrzennego/PL.ZIPPZP.10617/141907-POG/1POG
strefa planistyczna	PL.ZIPPZP.10617_141907-POG_1POG-23SJ_20241201T211017
identyfier	https://www.gov.pl/zagospodarowanieprzestrzenne/app/StrefaPlanistyczna/PL.ZIPPZP.10617/141907-POG/1POG-23SJ/20241201T211017
przestrzen nazw	PL.ZIPPZP.10617/141907-POG
lokalny id	1POG-23SJ
wersja id	20241201T211017
poczatek wersji obiektu	2024-12-01T21:10:17
nazwa	strefa wielofunkcyjna z zabudową mieszkaniową jednorodzinną
oznaczenie	23SJ
symbol	SJ
obowiazuje od	2024-12-01
obowiazuje do	obecnie
status	w opracowaniu

	https://inspire.ec.europa.eu/codelist/ProcessStepGeneralValue/elaboration
charakter ustalenia	ogólnie wiążące https://inspire.ec.europa.eu/codelist/RegulationNatureValue/generallyBinding
profil podstawowy	teren zabudowy mieszkaniowej jednorodzinnej teren usług teren komunikacji teren zieleni urządzonej teren ogrodów działkowych teren infrastruktury technicznej
profil dodatkowy	teren zabudowy letniskowej lub rekreacji indywidualnej teren zieleni naturalnej teren lasu teren wód
maksymalna nadziemna intensywnosc zabudowy	0.3
maksymalny udzial powierzchni zabudowy	20%
maksymalna wysokosc zabudowy	8.0 m
minimalny udzial powierzchni biologicznie czynnej	50%
geometria	
plan	https://www.gov.pl/zagospodarowanieprzestrzenne/app/AktPlanowaniaPrzestrzennego/PL.ZIPPZP.10617/141907-POG/1POG
strefa planistyczna	PL.ZIPPZP.10617_141907-POG_1POG-23SO_20241203T152018
identfier	https://www.gov.pl/zagospodarowanieprzestrzenne/app/StrefaPlanistyczna/PL.ZIPPZP.10617/141907-POG/1POG-23SO/20241203T152018
przestrzen nazw	PL.ZIPPZP.10617/141907-POG
lokalny id	1POG-23SO
wersja id	20241203T152018
poczatek wersji obiektu	2024-12-03T15:20:18
nazwa	strefa otwarta
oznaczenie	23SO
symbol	SO
obowiazuje od	2024-12-03
obowiazuje do	obecnie


status	w opracowaniu https://inspire.ec.europa.eu/codelist/ProcessStepGeneralValue/elaboration
charakter ustalenia	ogólnie wiążące https://inspire.ec.europa.eu/codelist/RegulationNatureValue/generallyBinding
profil podstawowy	teren rolnictwa z zakazem zabudowy teren lasu teren zieleni naturalnej teren wód teren komunikacji teren ogrodów działkowych teren infrastruktury technicznej
profil dodatkowy	teren elektrowni wiatrowej teren elektrowni słonecznej teren elektrowni geotermalnej teren elektrowni wodnej teren biogazowni teren zieleni urządzonej
maksymalny udział powierzchni zabudowy	10%
maksymalna wysokość zabudowy	4.0 m
geometria	
plan	https://www.gov.pl/zagospodarowanieprzestrzenne/app/AktPlanowaniaPrzestrzennego/PL.ZIPPZP.10617/141907-POG/1POG
strefa planistyczna	PL.ZIPPZP.10617_141907-POG_1POG-23SU_20241203T155159
identyfier	https://www.gov.pl/zagospodarowanieprzestrzenne/app/StrefaPlanistyczna/PL.ZIPPZP.10617/141907-POG/1POG-23SU/20241203T155159
przestrzeń nazw	PL.ZIPPZP.10617/141907-POG
lokalny id	1POG-23SU
wersja id	20241203T155159
początek wersji obiektu	2024-12-03T15:51:59
nazwa	strefa usługowa
oznaczenie	23SU
symbol	SU
obowiązuje od	2024-12-03
obowiązuje do	obecnie

status	w opracowaniu https://inspire.ec.europa.eu/codelist/ProcessStepGeneralValue/elaboration
charakter ustalenia	ogólnie wiążące https://inspire.ec.europa.eu/codelist/RegulationNatureValue/generallyBinding
profil podstawowy	teren usług teren komunikacji teren zieleni urządzonej teren ogrodów działkowych teren infrastruktury technicznej
profil dodatkowy	teren składów i magazynów teren elektrowni słonecznej teren zieleni naturalnej teren lasu teren wód
maksymalna nadziemna intensywnosc zabudowy	0.2
maksymalny udział powierzchni zabudowy	60%
maksymalna wysokosc zabudowy	12.0 m
minimalny udział powierzchni biologicznie czynnej	30%
geometria	
plan	https://www.gov.pl/zagospodarowanieprzestrzenne/app/AktPlanowaniaPrzestrzennego/PL.ZIPPZP.10617/141907-POG/1POG
strefa planistyczna	PL.ZIPPZP.10617_141907-POG_1POG-23SZ_20241203T171416
identfier	https://www.gov.pl/zagospodarowanieprzestrzenne/app/StrefaPlanistyczna/PL.ZIPPZP.10617/141907-POG/1POG-23SZ/20241203T171416
przestrzen nazw	PL.ZIPPZP.10617/141907-POG
lokalny id	1POG-23SZ
wersja id	20241203T171416
początek wersji obiektu	2024-12-03T17:14:16
nazwa	strefa wielofunkcyjna z zabudową zagrodową
oznaczenie	23SZ
symbol	SZ
obowiązuje od	2024-12-03

obowiazuje do	obecnie
status	w opracowaniu https://inspire.ec.europa.eu/codelist/ProcessStepGeneralValue/elaboration
charakter ustalenia	ogólnie wiążące https://inspire.ec.europa.eu/codelist/RegulationNatureValue/generallyBinding
profil podstawowy	teren zabudowy zagrodowej teren produkcji w gospodarstwach rolnych teren akwakultury i obsługi rybactwa teren komunikacji teren zieleni urządzonej teren ogrodów działkowych teren infrastruktury technicznej
profil dodatkowy	teren wielkotowarowej produkcji rolnej teren rolnictwa z zakazem zabudowy teren biogazowni teren usług teren zieleni naturalnej teren lasu teren wód
maksymalna nadziemna intensywnosc zabudowy	0.5
maksymalny udzial powierzchni zabudowy	30%
maksymalna wysokosc zabudowy	15.0 m
minimalny udzial powierzchni biologicznie czynnej	40%
geometria	
plan	https://www.gov.pl/zagospodarowanieprzestrzenne/app/AktPlanowaniaPrzestrzennego/PL.ZIPPZP.10617/141907-POG/1POG
strefa planistyczna	PL.ZIPPZP.10617_141907-POG_1POG-23SN_20250503T215240
identfier	https://www.gov.pl/zagospodarowanieprzestrzenne/app/StrefaPlanistyczna/PL.ZIPPZP.10617/141907-POG/1POG-23SN/20250503T215240
przestrzen nazw	PL.ZIPPZP.10617/141907-POG
lokalny id	1POG-23SN
wersja id	20250503T215240
poczatek wersji obiektu	2025-05-03T21:52:40

nazwa	strefa zieleni i rekreacji
oznaczenie	23SN
symbol	SN
obowiązuje od	2025-05-03
obowiązuje do	obecnie
status	w opracowaniu https://inspire.ec.europa.eu/codelist/ProcessStepGeneralValue/elaboration
charakter ustalenia	ogólnie wiążące https://inspire.ec.europa.eu/codelist/RegulationNatureValue/generallyBinding
profil podstawowy	teren zieleni urządzonej teren plaży teren wód teren komunikacji teren ogrodów działkowych teren infrastruktury technicznej
profil dodatkowy	teren usług sportu i rekreacji teren usług kultury i rozrywki teren usług handlu detalicznego teren usług gastronomii teren usług turystyki teren usług nauki teren usług edukacji teren usług zdrowia i pomocy społecznej teren zieleni naturalnej teren lasu
maksymalny udział powierzchni zabudowy	20%
maksymalna wysokość zabudowy	9.0 m
minimalny udział powierzchni biologicznie czynnej	50%
geometria	
plan	https://www.gov.pl/zagospodarowanieprzestrzenne/app/AktPlanowaniaPrzestrzennego/PL.ZIPPZP.10617/141907-POG/1POG
strefa planistyczna	PL.ZIPPZP.10617_141907-POG_1POG-24SJ_20241201T211428
identyfier	https://www.gov.pl/zagospodarowanieprzestrzenne/app/StrefaPlanistyczna/PL.ZIPPZP.10617/141907-POG/1POG-24SJ/20241201T211428
przestrzeń nazw	PL.ZIPPZP.10617/141907-POG

lokalny id	1POG-24SJ
wersja id	20241201T211428
początek wersji obiektu	2024-12-01T21:14:28
nazwa	strefa wielofunkcyjna z zabudową mieszkaniową jednorodzinną
oznaczenie	24SJ
symbol	SJ
obowiązuje od	2024-12-01
obowiązuje do	obecnie
status	w opracowaniu https://inspire.ec.europa.eu/codelist/ProcessStepGeneralValue/elaboration
charakter ustalenia	ogólnie wiążące https://inspire.ec.europa.eu/codelist/RegulationNatureValue/generallyBinding
profil podstawowy	teren zabudowy mieszkaniowej jednorodzinnej teren usług teren komunikacji teren zieleni urządzonej teren ogrodów działkowych teren infrastruktury technicznej
profil dodatkowy	teren zabudowy letniskowej lub rekreacji indywidualnej teren zieleni naturalnej teren lasu teren wód
maksymalna nadziemna intensywność zabudowy	0.3
maksymalny udział powierzchni zabudowy	20%
maksymalna wysokość zabudowy	10.0 m
minimalny udział powierzchni biologicznie czynnej	40%
geometria	
plan	https://www.gov.pl/zagospodarowanieprzestrzenne/app/AktPlanowaniaPrzestrzennego/PL.ZIPPZP.10617/141907-POG/1POG
strefa planistyczna	PL.ZIPPZP.10617_141907-POG_1POG-24SO_20241203T162744
identyfikator	https://www.gov.pl/zagospodarowanieprzestrzenne/app/StrefaPlanistyczna/PL.ZIPPZP.10617/141907-POG/1POG-24SO/20241203T162744


przestrzen nazw	PL.ZIPPZP.10617/141907-POG
lokalny id	1POG-24SO
wersja id	20241203T162744
początek wersji obiektu	2024-12-03T16:27:44
nazwa	strefa otwarta
oznaczenie	24SO
symbol	SO
obowiązuje od	2024-12-03
obowiązuje do	obecnie
status	w opracowaniu https://inspire.ec.europa.eu/codelist/ProcessStepGeneralValue/elaboration
charakter ustalenia	ogólnie wiążące https://inspire.ec.europa.eu/codelist/RegulationNatureValue/generallyBinding
profil podstawowy	teren rolnictwa z zakazem zabudowy teren lasu teren zieleni naturalnej teren wód teren komunikacji teren ogrodów działkowych teren infrastruktury technicznej
profil dodatkowy	teren zieleni urządzonej
geometria	
plan	https://www.gov.pl/zagospodarowanieprzestrzenne/app/AktPlanowaniaPrzestrzennego/PL.ZIPPZP.10617/141907-POG/1POG
strefa planistyczna	PL.ZIPPZP.10617_141907-POG_1POG-24SU_20241203T175208
identyfier	https://www.gov.pl/zagospodarowanieprzestrzenne/app/StrefaPlanistyczna/PL.ZIPPZP.10617/141907-POG/1POG-24SU/20241203T175208
przestrzen nazw	PL.ZIPPZP.10617/141907-POG
lokalny id	1POG-24SU
wersja id	20241203T175208
początek wersji obiektu	2024-12-03T17:52:08
nazwa	strefa usługowa
oznaczenie	24SU


symbol	SU
obowiazuje od	2024-12-03
obowiazuje do	obecnie
status	w opracowaniu https://inspire.ec.europa.eu/codelist/ProcessStepGeneralValue/elaboration
charakter ustalenia	ogólnie wiążące https://inspire.ec.europa.eu/codelist/RegulationNatureValue/generallyBinding
profil podstawowy	teren usług teren komunikacji teren zieleni urządzonej teren ogrodów działkowych teren infrastruktury technicznej
profil dodatkowy	teren składów i magazynów teren elektrowni słonecznej teren zieleni naturalnej teren lasu teren wód
maksymalna nadziemna intensywnosc zabudowy	0.5
maksymalny udzial powierzchni zabudowy	60%
maksymalna wysokosc zabudowy	10.0 m
minimalny udzial powierzchni biologicznie czynnej	20%
geometria	
plan	https://www.gov.pl/zagospodarowanieprzestrzenne/app/AktPlanowaniaPrzestrzennego/PL.ZIPPZP.10617/141907-POG/1POG
strefa planistyczna	PL.ZIPPZP.10617_141907-POG_1POG-24SZ_20241205T183040
identfier	https://www.gov.pl/zagospodarowanieprzestrzenne/app/StrefaPlanistyczna/PL.ZIPPZP.10617/141907-POG/1POG-24SZ/20241205T183040
przestrzen nazw	PL.ZIPPZP.10617/141907-POG
lokalny id	1POG-24SZ
wersja id	20241205T183040
początek wersji obiektu	2024-12-05T18:30:40
nazwa	strefa wielofunkcyjna z zabudową zagrodową


oznaczenie	24SZ
symbol	SZ
obowiązuje od	2024-12-05
obowiązuje do	obecnie
status	w opracowaniu https://inspire.ec.europa.eu/codelist/ProcessStepGeneralValue/elaboration
charakter ustalenia	ogólnie wiążące https://inspire.ec.europa.eu/codelist/RegulationNatureValue/generallyBinding
profil podstawowy	teren zabudowy zagrodowej teren produkcji w gospodarstwach rolnych teren akwakultury i obsługi rybactwa teren komunikacji teren zieleni urządzonej teren ogrodów działkowych teren infrastruktury technicznej
profil dodatkowy	teren wielkotowarowej produkcji rolnej teren rolnictwa z zakazem zabudowy teren biogazowni teren usług teren zieleni naturalnej teren lasu teren wód
maksymalna nadziemna intensywność zabudowy	0.4
maksymalny udział powierzchni zabudowy	30%
maksymalna wysokość zabudowy	15.0 m
minimalny udział powierzchni biologicznie czynnej	50%
geometria	
plan	https://www.gov.pl/zagospodarowanieprzestrzenne/app/AktPlanowaniaPrzestrzennego/PL.ZIPPZP.10617/141907-POG/1POG
strefa planistyczna	PL.ZIPPZP.10617_141907-POG_1POG-24SN_20250503T220229
identyfier	https://www.gov.pl/zagospodarowanieprzestrzenne/app/StrefaPlanistyczna/PL.ZIPPZP.10617/141907-POG/1POG-24SN/20250503T220229
przestrzeń nazw	PL.ZIPPZP.10617/141907-POG

lokalny id	1POG-24SN
wersja id	20250503T220229
poczatek wersji obiektu	2025-05-03T22:02:29
nazwa	strefa zieleni i rekreacji
oznaczenie	24SN
symbol	SN
obowiazuje od	2025-05-04
obowiazuje do	obecnie
status	w opracowaniu https://inspire.ec.europa.eu/codelist/ProcessStepGeneralValue/elaboration
charakter ustalenia	ogólnie wiążące https://inspire.ec.europa.eu/codelist/RegulationNatureValue/generallyBinding
profil podstawowy	teren zieleni urządzonej teren plaży teren wód teren komunikacji teren ogrodów działkowych teren infrastruktury technicznej
profil dodatkowy	teren usług sportu i rekreacji teren usług kultury i rozrywki teren usług handlu detalicznego teren usług gastronomii teren usług turystyki teren usług nauki teren usług edukacji teren usług zdrowia i pomocy społecznej teren zieleni naturalnej teren lasu
maksymalny udział powierzchni zabudowy	20%
maksymalna wysokosc zabudowy	9.0 m
minimalny udział powierzchni biologicznie czynnej	50%
geometria	
plan	https://www.gov.pl/zagospodarowanieprzestrzenne/app/AktPlanowaniaPrzestrzennego/PL.ZIPPZP.10617/141907-POG/1POG
strefa planistyczna	PL.ZIPPZP.10617_141907-POG_1POG-25SJ_20241201T212624

identyfier	https://www.gov.pl/zagospodarowanieprzestrzenne/app/StrefaPlanistyczna/PL.ZIPPZP.10617/141907-POG/1POG-25SJ/20241201T212624
przestrzen nazw	PL.ZIPPZP.10617/141907-POG
lokalny id	1POG-25SJ
wersja id	20241201T212624
początek wersji obiektu	2024-12-01T21:26:24
nazwa	strefa wielofunkcyjna z zabudową mieszkaniową jednorodzinną
oznaczenie	25SJ
symbol	SJ
obowiązuje od	2024-12-01
obowiązuje do	obecnie
status	w opracowaniu https://inspire.ec.europa.eu/codelist/ProcessStepGeneralValue/elaboration
charakter ustalenia	ogólnie wiążące https://inspire.ec.europa.eu/codelist/RegulationNatureValue/generallyBinding
profil podstawowy	teren zabudowy mieszkaniowej jednorodzinnej teren usług teren komunikacji teren zieleni urządzonej teren ogrodów działkowych teren infrastruktury technicznej
profil dodatkowy	teren zabudowy letniskowej lub rekreacji indywidualnej teren zieleni naturalnej teren lasu teren wód
maksymalna nadziemna intensywnosc zabudowy	0.3
maksymalny udział powierzchni zabudowy	20%
maksymalna wysokosc zabudowy	10.0 m
minimalny udział powierzchni biologicznie czynnej	70%
geometria	
plan	https://www.gov.pl/zagospodarowanieprzestrzenne/app/AktPlanowaniaPrzestrzennego/PL.ZIPPZP.10617/141907-POG/1POG

strefa planistyczna	PL.ZIPPZP.10617_141907-POG_1POG-25SO_20241203T172615
identyfier	https://www.gov.pl/zagospodarowanieprzestrzenne/app/StrefaPlanistyczna/PL.ZIPPZP.10617/141907-POG/1POG-25SO/20241203T172615
przestrzen nazw	PL.ZIPPZP.10617/141907-POG
lokalny id	1POG-25SO
wersja id	20241203T172615
początek wersji obiektu	2024-12-03T17:26:15
nazwa	strefa otwarta
oznaczenie	25SO
symbol	SO
obowiązuje od	2024-12-03
obowiązuje do	obecnie
status	w opracowaniu https://inspire.ec.europa.eu/codelist/ProcessStepGeneralValue/elaboration
charakter ustalenia	ogólnie wiążące https://inspire.ec.europa.eu/codelist/RegulationNatureValue/generallyBinding
profil podstawowy	teren rolnictwa z zakazem zabudowy teren lasu teren zieleni naturalnej teren wód teren komunikacji teren ogrodów działkowych teren infrastruktury technicznej
profil dodatkowy	teren zieleni urządzonej
geometria	
plan	https://www.gov.pl/zagospodarowanieprzestrzenne/app/AktPlanowaniaPrzestrzennego/PL.ZIPPZP.10617/141907-POG/1POG
strefa planistyczna	PL.ZIPPZP.10617_141907-POG_1POG-25SU_20241203T175314
identyfier	https://www.gov.pl/zagospodarowanieprzestrzenne/app/StrefaPlanistyczna/PL.ZIPPZP.10617/141907-POG/1POG-25SU/20241203T175314
przestrzen nazw	PL.ZIPPZP.10617/141907-POG
lokalny id	1POG-25SU
wersja id	20241203T175314

początek wersji obiektu	2024-12-03T17:53:14
nazwa	strefa usługowa
oznaczenie	25SU
symbol	SU
obowiązuje od	2024-12-03
obowiązuje do	obecnie
status	w opracowaniu https://inspire.ec.europa.eu/codelist/ProcessStepGeneralValue/elaboration
charakter ustalenia	ogólnie wiążące https://inspire.ec.europa.eu/codelist/RegulationNatureValue/generallyBinding
profil podstawowy	teren usług teren komunikacji teren zieleni urządzonej teren ogrodów działkowych teren infrastruktury technicznej
profil dodatkowy	teren składów i magazynów teren elektrowni słonecznej teren zieleni naturalnej teren lasu teren wód
maksymalna nadziemna intensywność zabudowy	1
maksymalny udział powierzchni zabudowy	60%
maksymalna wysokość zabudowy	10.0 m
minimalny udział powierzchni biologicznie czynnej	20%
geometria	
plan	https://www.gov.pl/zagospodarowanieprzestrzenne/app/AktPlanowaniaPrzestrzennego/PL.ZIPPZP.10617/141907-POG/1POG
strefa planistyczna	PL.ZIPPZP.10617_141907-POG_1POG-25SZ_20241208T094619
identyfikator	https://www.gov.pl/zagospodarowanieprzestrzenne/app/StrefaPlanistyczna/PL.ZIPPZP.10617/141907-POG/1POG-25SZ/20241208T094619
przestrzeń nazw	PL.ZIPPZP.10617/141907-POG
lokalny id	1POG-25SZ

wersja id	20241208T094619
początek wersji obiektu	2024-12-08T09:46:19
nazwa	strefa wielofunkcyjna z zabudową zagrodową
oznaczenie	25SZ
symbol	SZ
obowiązuje od	2024-12-08
obowiązuje do	obecnie
status	w opracowaniu https://inspire.ec.europa.eu/codelist/ProcessStepGeneralValue/elaboration
charakter ustalenia	ogólnie wiążące https://inspire.ec.europa.eu/codelist/RegulationNatureValue/generallyBinding
profil podstawowy	teren zabudowy zagrodowej teren produkcji w gospodarstwach rolnych teren akwakultury i obsługi rybactwa teren komunikacji teren zieleni urządzonej teren ogrodów działkowych teren infrastruktury technicznej
profil dodatkowy	teren wielkotowarowej produkcji rolnej teren rolnictwa z zakazem zabudowy teren biogazowni teren usług teren zieleni naturalnej teren lasu teren wód
maksymalna nadziemna intensywność zabudowy	0.4
maksymalny udział powierzchni zabudowy	30%
maksymalna wysokość zabudowy	15.0 m
minimalny udział powierzchni biologicznie czynnej	50%
geometria	
plan	https://www.gov.pl/zagospodarowanieprzestrzenne/app/AktPlanowaniaPrzestrzennego/PL.ZIPPZP.10617/141907-POG/1POG
strefa planistyczna	PL.ZIPPZP.10617_141907-POG_1POG-25SN_20250504T065022
identyfikator	https://www.gov.pl/zagospodarowanieprzestrzenne/app

	/StrefaPlanistyczna/PL.ZIPPZP.10617/141907-POG/1POG-25SN /20250504T065022
przestrzen nazw	PL.ZIPPZP.10617/141907-POG
lokalny id	1POG-25SN
wersja id	20250504T065022
początek wersji obiektu	2025-05-04T06:50:22
nazwa	strefa zieleni i rekreacji
oznaczenie	25SN
symbol	SN
obowiązuje od	2025-05-04
obowiązuje do	obecnie
status	w opracowaniu https://inspire.ec.europa.eu/codelist/ProcessStepGeneralValue/elaboration
charakter ustalenia	ogólnie wiążące https://inspire.ec.europa.eu/codelist/RegulationNatureValue/generallyBinding
profil podstawowy	teren zieleni urządzonej teren plaży teren wód teren komunikacji teren ogrodów działkowych teren infrastruktury technicznej
profil dodatkowy	teren usług sportu i rekreacji teren usług kultury i rozrywki teren usług handlu detalicznego teren usług gastronomii teren usług turystyki teren usług nauki teren usług edukacji teren usług zdrowia i pomocy społecznej teren zieleni naturalnej teren lasu
maksymalny udział powierzchni zabudowy	20%
maksymalna wysokość zabudowy	9.0 m
minimalny udział powierzchni biologicznie czynnej	50%
geometria	

plan	https://www.gov.pl/zagospodarowanieprzestrzenne/app/AktPlanowaniaPrzestrzennego/PL.ZIPPZP.10617/141907-POG/1POG
strefa planistyczna	PL.ZIPPZP.10617_141907-POG_1POG-26SJ_20241201T213346
identfier	https://www.gov.pl/zagospodarowanieprzestrzenne/app/StrefaPlanistyczna/PL.ZIPPZP.10617/141907-POG/1POG-26SJ/20241201T213346
przestrzen nazw	PL.ZIPPZP.10617/141907-POG
lokalny id	1POG-26SJ
wersja id	20241201T213346
początek wersji obiektu	2024-12-01T21:33:46
nazwa	strefa wielofunkcyjna z zabudową mieszkaniową jednorodzinną
oznaczenie	26SJ
symbol	SJ
obowiązuje od	2024-12-01
obowiązuje do	obecnie
status	w opracowaniu https://inspire.ec.europa.eu/codelist/ProcessStepGeneralValue/elaboration
charakter ustalenia	ogólnie wiążące https://inspire.ec.europa.eu/codelist/RegulationNatureValue/generallyBinding
profil podstawowy	teren zabudowy mieszkaniowej jednorodzinnej teren usług teren komunikacji teren zieleni urządzonej teren ogrodów działkowych teren infrastruktury technicznej
profil dodatkowy	teren zabudowy letniskowej lub rekreacji indywidualnej teren zieleni naturalnej teren lasu teren wód
maksymalna nadziemna intensywnosc zabudowy	0.3
maksymalny udział powierzchni zabudowy	20%
maksymalna wysokosc zabudowy	10.0 m
minimalny udział powierzchni biologicznie czynnej	40%
geometria	



plan

<https://www.gov.pl/zagospodarowanieprzestrzenne/app/AktPlanowaniaPrzestrzennego/PL.ZIPPZP.10617/141907-POG/1POG>

strefa planistyczna

PL.ZIPPZP.10617_141907-POG_1POG-26SO_20241203T185846

identfier

<https://www.gov.pl/zagospodarowanieprzestrzenne/app/StrefaPlanistyczna/PL.ZIPPZP.10617/141907-POG/1POG-26SO/20241203T185846>

przestrzen nazw

PL.ZIPPZP.10617/141907-POG

lokalny id

1POG-26SO

wersja id

20241203T185846

poczatek wersji obiektu

2024-12-03T18:58:46

nazwa

strefa otwarta

oznaczenie

26SO

symbol

SO

obowiazuje od

2024-12-03

obowiazuje do

obecnie

status

w opracowaniu
<https://inspire.ec.europa.eu/codelist/ProcessStepGeneralValue/elaboration>

charakter ustalenia

ogólnie wiążące
<https://inspire.ec.europa.eu/codelist/RegulationNatureValue/generallyBinding>

profil podstawowy

teren rolnictwa z zakazem zabudowy
teren lasu
teren zieleni naturalnej
teren wód
teren komunikacji
teren ogrodów działkowych
teren infrastruktury technicznej

profil dodatkowy

teren elektrowni wiatrowej
teren elektrowni słonecznej
teren elektrowni geotermalnej
teren elektrowni wodnej
teren biogazowni
teren zieleni urządzonej

maksymalny udział powierzchni zabudowy

10%

maksymalna wysokosc zabudowy

4.0 m

geometria



plan

<https://www.gov.pl/zagospodarowanieprzestrzenne/app/AktPlanowaniaPrzestrzennego/PL.ZIPPZP.10617/141907-POG/1POG>

strefa planistyczna

PL.ZIPPZP.10617_141907-POG_1POG-26SU_20241209T192957

identyfier

<https://www.gov.pl/zagospodarowanieprzestrzenne/app/StrefaPlanistyczna/PL.ZIPPZP.10617/141907-POG/1POG-26SU/20241209T192957>

przestrzen nazw

PL.ZIPPZP.10617/141907-POG

lokalny id

1POG-26SU

wersja id

20241209T192957

początek wersji obiektu

2024-12-09T19:29:57

nazwa

strefa usługowa

oznaczenie

26SU

symbol

SU

obowiązuje od

2024-12-09

obowiązuje do

obecnie

status

w opracowaniu
<https://inspire.ec.europa.eu/codelist/ProcessStepGeneralValue/elaboration>

charakter ustalenia

ogólnie wiążące
<https://inspire.ec.europa.eu/codelist/RegulationNatureValue/generallyBinding>

profil podstawowy

teren usług
teren komunikacji
teren zieleni urządzonej
teren ogrodów działkowych
teren infrastruktury technicznej

profil dodatkowy

teren składów i magazynów
teren elektrowni słonecznej
teren zieleni naturalnej
teren lasu
teren wód

maksymalna nadziemna intensywność zabudowy

0.8

maksymalny udział powierzchni zabudowy

60%


maksymalna wysokość zabudowy

20.0 m

minimalny udział powierzchni


biologicznie czynnej	30%
geometria	
plan	https://www.gov.pl/zagospodarowanieprzestrzenne/app/AktPlanowaniaPrzestrzennego/PL.ZIPPZP.10617/141907-POG/1POG
strefa planistyczna	PL.ZIPPZP.10617_141907-POG_1POG-26SZ_20250104T191241
identfier	https://www.gov.pl/zagospodarowanieprzestrzenne/app/StrefaPlanistyczna/PL.ZIPPZP.10617/141907-POG/1POG-26SZ/20250104T191241
przestrzen nazw	PL.ZIPPZP.10617/141907-POG
lokalny id	1POG-26SZ
wersja id	20250104T191241
początek wersji obiektu	2025-01-04T19:12:41
nazwa	strefa wielofunkcyjna z zabudową zagrodową
oznaczenie	26SZ
symbol	SZ
obowiązuje od	2025-01-04
obowiązuje do	obecnie
status	w opracowaniu https://inspire.ec.europa.eu/codelist/ProcessStepGeneralValue/elaboration
charakter ustalenia	ogólnie wiążące https://inspire.ec.europa.eu/codelist/RegulationNatureValue/generallyBinding
profil podstawowy	teren zabudowy zagrodowej teren produkcji w gospodarstwach rolnych teren akwakultury i obsługi rybactwa teren komunikacji teren zieleni urządzonej teren ogrodów działkowych teren infrastruktury technicznej
profil dodatkowy	teren wielkotowarowej produkcji rolnej teren rolnictwa z zakazem zabudowy teren biogazowni teren usług teren zieleni naturalnej teren lasu teren wód
maksymalna nadziemna intensywnosc zabudowy	0.3

maksymalny udział powierzchni zabudowy	20%
maksymalna wysokość zabudowy	15.0 m
minimalny udział powierzchni biologicznie czynnej	40%
geometria	
plan	https://www.gov.pl/zagospodarowanieprzestrzenne/app/AktPlanowaniaPrzestrzennego/PL.ZIPPZP.10617/141907-POG/1POG
strefa planistyczna	PL.ZIPPZP.10617_141907-POG_1POG-26SN_20250504T074549
identyfikator	https://www.gov.pl/zagospodarowanieprzestrzenne/app/StrefaPlanistyczna/PL.ZIPPZP.10617/141907-POG/1POG-26SN/20250504T074549
przestrzeń nazw	PL.ZIPPZP.10617/141907-POG
lokalny id	1POG-26SN
wersja id	20250504T074549
początek wersji obiektu	2025-05-04T07:45:49
nazwa	strefa zieleni i rekreacji
oznaczenie	26SN
symbol	SN
obowiązuje od	2025-05-02
obowiązuje do	obecnie
status	w opracowaniu https://inspire.ec.europa.eu/codelist/ProcessStepGeneralValue/elaboration
charakter ustalenia	ogólnie wiążące https://inspire.ec.europa.eu/codelist/RegulationNatureValue/generallyBinding
profil podstawowy	teren zieleni urządzonej teren plaży teren wód teren komunikacji teren ogrodów działkowych teren infrastruktury technicznej
profil dodatkowy	teren usług sportu i rekreacji teren usług kultury i rozrywki teren usług handlu detalicznego teren usług gastronomii teren usług turystyki

	<p>teren usług nauki</p> <p>teren usług edukacji</p> <p>teren usług zdrowia i pomocy społecznej</p> <p>teren zieleni naturalnej</p> <p>teren lasu</p>
maksymalny udział powierzchni zabudowy	20%
maksymalna wysokość zabudowy	9.0 m
minimalny udział powierzchni biologicznie czynnej	50%
geometria	
plan	https://www.gov.pl/zagospodarowanieprzestrzenne/app/AktPlanowaniaPrzestrzennego/PL.ZIPPZP.10617/141907-POG/1POG
strefa planistyczna	PL.ZIPPZP.10617_141907-POG_1POG-27SO_20241203T190219
identyfikator	https://www.gov.pl/zagospodarowanieprzestrzenne/app/StrefaPlanistyczna/PL.ZIPPZP.10617/141907-POG/1POG-27SO/20241203T190219
przestrzeń nazw	PL.ZIPPZP.10617/141907-POG
lokalny id	1POG-27SO
wersja id	20241203T190219
początek wersji obiektu	2024-12-03T19:02:19
nazwa	strefa otwarta
oznaczenie	27SO
symbol	SO
obowiązuje od	2024-12-03
obowiązuje do	obecnie
status	<p>w opracowaniu</p> <p>https://inspire.ec.europa.eu/codelist/ProcessStepGeneralValue/elaboration</p>
charakter ustalenia	<p>ogólnie wiążące</p> <p>https://inspire.ec.europa.eu/codelist/RegulationNatureValue/generallyBinding</p>
profil podstawowy	<p>teren rolnictwa z zakazem zabudowy</p> <p>teren lasu</p> <p>teren zieleni naturalnej</p> <p>teren wód</p> <p>teren komunikacji</p>

	teren ogrodów działkowych teren infrastruktury technicznej
profil dodatkowy	teren elektrowni wiatrowej teren elektrowni słonecznej teren elektrowni geotermalnej teren elektrowni wodnej teren biogazowni teren zieleni urządzonej
maksymalny udział powierzchni zabudowy	10%
maksymalna wysokość zabudowy	4.0 m
geometria	
plan	https://www.gov.pl/zagospodarowanieprzestrzenne/app/AktPlanowaniaPrzestrzennego/PL.ZIPPZP.10617/141907-POG/1POG
strefa planistyczna	PL.ZIPPZP.10617_141907-POG_1POG-27SZ_20241208T173702
identyfier	https://www.gov.pl/zagospodarowanieprzestrzenne/app/StrefaPlanistyczna/PL.ZIPPZP.10617/141907-POG/1POG-27SZ/20241208T173702
przestrzeń nazw	PL.ZIPPZP.10617/141907-POG
lokalny id	1POG-27SZ
wersja id	20241208T173702
początek wersji obiektu	2024-12-08T17:37:02
nazwa	strefa wielofunkcyjna z zabudową zagrodową
oznaczenie	27SZ
symbol	SZ
obowiązuje od	2024-12-08
obowiązuje do	obecnie
status	w opracowaniu https://inspire.ec.europa.eu/codelist/ProcessStepGeneralValue/elaboration
charakter ustalenia	ogólnie wiążące https://inspire.ec.europa.eu/codelist/RegulationNatureValue/generallyBinding
profil podstawowy	teren zabudowy zagrodowej teren produkcji w gospodarstwach rolnych teren akwakultury i obsługi rybactwa teren komunikacji teren zieleni urządzonej

	teren ogrodów działkowych teren infrastruktury technicznej
profil dodatkowy	teren wielkotowarowej produkcji rolnej teren rolnictwa z zakazem zabudowy teren biogazowni teren usług teren zieleni naturalnej teren lasu teren wód
maksymalna nadziemna intensywnosc zabudowy	0.4
maksymalny udzial powierzchni zabudowy	30%
maksymalna wysokosc zabudowy	15.0 m
minimalny udzial powierzchni biologicznie czynnej	50%
geometria	
plan	https://www.gov.pl/zagospodarowanieprzestrzenne/app/AktPlanowaniaPrzestrzennego/PL.ZIPPZP.10617/141907-POG/1POG
strefa planistyczna	PL.ZIPPZP.10617_141907-POG_1POG-27SU_20241211T195207
identfier	https://www.gov.pl/zagospodarowanieprzestrzenne/app/StrefaPlanistyczna/PL.ZIPPZP.10617/141907-POG/1POG-27SU/20241211T195207
przestrzen nazw	PL.ZIPPZP.10617/141907-POG
lokalny id	1POG-27SU
wersja id	20241211T195207
poczatek wersji obiektu	2024-12-11T19:52:07
nazwa	strefa usługowa
oznaczenie	27SU
symbol	SU
obowiazuje od	2024-12-09
obowiazuje do	obecnie
status	w opracowaniu https://inspire.ec.europa.eu/codelist/ProcessStepGeneralValue/elaboration
charakter ustalenia	ogólnie wiążące https://inspire.ec.europa.eu/codelist/RegulationNatureValue/generallyBinding

profil podstawowy	teren usług teren komunikacji teren zieleni urządzonej teren ogrodów działkowych teren infrastruktury technicznej
profil dodatkowy	teren składów i magazynów teren elektrowni słonecznej teren zieleni naturalnej teren lasu teren wód
maksymalna nadziemna intensywnosc zabudowy	0.8
maksymalny udzial powierzchni zabudowy	60%
maksymalna wysokosc zabudowy	20.0 m
minimalny udzial powierzchni biologicznie czynnej	30%
geometria	
plan	https://www.gov.pl/zagospodarowanieprzestrzenne/app/AktPlanowaniaPrzestrzennego/PL.ZIPPZP.10617/141907-POG/1POG
strefa planistyczna	PL.ZIPPZP.10617_141907-POG_1POG-27SN_20250504T074619
identfier	https://www.gov.pl/zagospodarowanieprzestrzenne/app/StrefaPlanistyczna/PL.ZIPPZP.10617/141907-POG/1POG-27SN/20250504T074619
przestrzen nazw	PL.ZIPPZP.10617/141907-POG
lokalny id	1POG-27SN
wersja id	20250504T074619
poczatek wersji obiektu	2025-05-04T07:46:19
nazwa	strefa zieleni i rekreacji
oznaczenie	27SN
symbol	SN
obowiazuje od	2025-05-02
obowiazuje do	obecnie
status	w opracowaniu https://inspire.ec.europa.eu/codelist/ProcessStepGeneralValue/elaboration
charakter ustalenia	ogólnie wiążące

profil podstawowy

teren zieleni urządzonej
teren plaży
teren wód
teren komunikacji
teren ogrodów działkowych
teren infrastruktury technicznej

profil dodatkowy

teren usług sportu i rekreacji
teren usług kultury i rozrywki
teren usług handlu detalicznego
teren usług gastronomii
teren usług turystyki
teren usług nauki
teren usług edukacji
teren usług zdrowia i pomocy społecznej
teren zieleni naturalnej
teren lasu

maksymalny udział powierzchni zabudowy

20%

maksymalna wysokość zabudowy

9.0 m

minimalny udział powierzchni biologicznie czynnej

50%

geometria



plan

<https://www.gov.pl/zagospodarowanieprzestrzenne/app/AktPlanowaniaPrzestrzennego/PL.ZIPPZP.10617/141907-POG/1POG>

strefa planistyczna

PL.ZIPPZP.10617_141907-POG_1POG-27SJ_20241202T184048

identyfier

<https://www.gov.pl/zagospodarowanieprzestrzenne/app/StrefaPlanistyczna/PL.ZIPPZP.10617/141907-POG/1POG-27SJ/20241202T184048>

przestrzeń nazw

PL.ZIPPZP.10617/141907-POG

lokalny id

1POG-27SJ

wersja id

20241202T184048

początek wersji obiektu

2024-12-02T18:40:48

nazwa

strefa wielofunkcyjna z zabudową mieszkaniową jednorodzinną

oznaczenie

27SJ

symbol

SJ

obowiązuje od


2024-12-02


obowiązuje do


obecnie


status	w opracowaniu https://inspire.ec.europa.eu/codelist/ProcessStepGeneralValue/elaboration
charakter ustalenia	ogólnie wiążące https://inspire.ec.europa.eu/codelist/RegulationNatureValue/generallyBinding
profil podstawowy	teren zabudowy mieszkaniowej jednorodzinnej teren usług teren komunikacji teren zieleni urządzonej teren ogrodów działkowych teren infrastruktury technicznej
profil dodatkowy	teren zabudowy letniskowej lub rekreacji indywidualnej teren zieleni naturalnej teren lasu teren wód
maksymalna nadziemna intensywnosc zabudowy	0.4
maksymalny udzial powierzchni zabudowy	30%
maksymalna wysokosc zabudowy	9.0 m
minimalny udzial powierzchni biologicznie czynnej	50%
geometria	
plan	https://www.gov.pl/zagospodarowanieprzestrzenne/app/AktPlanowaniaPrzestrzennego/PL.ZIPPZP.10617/141907-POG/1POG
strefa planistyczna	PL.ZIPPZP.10617_141907-POG_1POG-28SJ_20241202T190242
identfier	https://www.gov.pl/zagospodarowanieprzestrzenne/app/StrefaPlanistyczna/PL.ZIPPZP.10617/141907-POG/1POG-28SJ/20241202T190242
przestrzen nazw	PL.ZIPPZP.10617/141907-POG
lokalny id	1POG-28SJ
wersja id	20241202T190242
poczatek wersji obiektu	2024-12-02T19:02:42
nazwa	strefa wielofunkcyjna z zabudową mieszkaniową jednorodzinną
oznaczenie	28SJ
symbol	SJ
obowiazuje od	2024-12-02


obowiazuje do	obecnie
status	w opracowaniu https://inspire.ec.europa.eu/codelist/ProcessStepGeneralValue/elaboration
charakter ustalenia	ogólnie wiążące https://inspire.ec.europa.eu/codelist/RegulationNatureValue/generallyBinding
profil podstawowy	teren zabudowy mieszkaniowej jednorodzinnej teren usług teren komunikacji teren zieleni urządzonej teren ogrodów działkowych teren infrastruktury technicznej
profil dodatkowy	teren zabudowy letniskowej lub rekreacji indywidualnej teren zieleni naturalnej teren lasu teren wód
maksymalna nadziemna intensywnosc zabudowy	0.3
maksymalny udzial powierzchni zabudowy	20%
maksymalna wysokosc zabudowy	9.0 m
minimalny udzial powierzchni biologicznie czynnej	50%
geometria	
plan	https://www.gov.pl/zagospodarowanieprzestrzenne/app/AktPlanowaniaPrzestrzennego/PL.ZIPPZP.10617/141907-POG/1POG
strefa planistyczna	PL.ZIPPZP.10617_141907-POG_1POG-28SO_20241203T191211
identfier	https://www.gov.pl/zagospodarowanieprzestrzenne/app/StrefaPlanistyczna/PL.ZIPPZP.10617/141907-POG/1POG-28SO/20241203T191211
przestrzen nazw	PL.ZIPPZP.10617/141907-POG
lokalny id	1POG-28SO
wersja id	20241203T191211
poczatek wersji obiektu	2024-12-03T19:12:11
nazwa	strefa otwarta
oznaczenie	28SO
symbol	SO

obowiązuje od	2024-12-03
obowiązuje do	obecnie
status	w opracowaniu https://inspire.ec.europa.eu/codelist/ProcessStepGeneralValue/elaboration
charakter ustalenia	ogólnie wiążące https://inspire.ec.europa.eu/codelist/RegulationNatureValue/generallyBinding
profil podstawowy	teren rolnictwa z zakazem zabudowy teren lasu teren zieleni naturalnej teren wód teren komunikacji teren ogrodów działkowych teren infrastruktury technicznej
profil dodatkowy	teren zieleni urządzonej
geometria	
plan	https://www.gov.pl/zagospodarowanieprzestrzenne/app/AktPlanowaniaPrzestrzennego/PL.ZIPPZP.10617/141907-POG/1POG
strefa planistyczna	PL.ZIPPZP.10617_141907-POG_1POG-28SZ_20241209T200858
identfier	https://www.gov.pl/zagospodarowanieprzestrzenne/app/StrefaPlanistyczna/PL.ZIPPZP.10617/141907-POG/1POG-28SZ/20241209T200858
przestrzen nazw	PL.ZIPPZP.10617/141907-POG
lokalny id	1POG-28SZ
wersja id	20241209T200858
początek wersji obiektu	2024-12-09T20:08:58
nazwa	strefa wielofunkcyjna z zabudową zagrodową
oznaczenie	28SZ
symbol	SZ
obowiązuje od	2024-12-09
obowiązuje do	obecnie
status	w opracowaniu https://inspire.ec.europa.eu/codelist/ProcessStepGeneralValue/elaboration
charakter ustalenia	ogólnie wiążące https://inspire.ec.europa.eu/codelist/RegulationNatureValue/generallyBinding

profil podstawowy	teren zabudowy zagrodowej teren produkcji w gospodarstwach rolnych teren akwakultury i obsługi rybactwa teren komunikacji teren zieleni urządzonej teren ogrodów działkowych teren infrastruktury technicznej
profil dodatkowy	teren wielkotowarowej produkcji rolnej teren rolnictwa z zakazem zabudowy teren biogazowni teren usług teren zieleni naturalnej teren lasu teren wód
maksymalna nadziemna intensywnosc zabudowy	0.4
maksymalny udzial powierzchni zabudowy	30%
maksymalna wysokosc zabudowy	15.0 m
minimalny udzial powierzchni biologicznie czynnej	50%
geometria	
plan	https://www.gov.pl/zagospodarowanieprzestrzenne/app/AktPlanowaniaPrzestrzennego/PL.ZIPPZP.10617/141907-POG/1POG
strefa planistyczna	PL.ZIPPZP.10617_141907-POG_1POG-28SU_20241220T172855
identfier	https://www.gov.pl/zagospodarowanieprzestrzenne/app/StrefaPlanistyczna/PL.ZIPPZP.10617/141907-POG/1POG-28SU/20241220T172855
przestrzen nazw	PL.ZIPPZP.10617/141907-POG
lokalny id	1POG-28SU
wersja id	20241220T172855
poczatek wersji obiektu	2024-12-20T17:28:55
nazwa	strefa usługowa
oznaczenie	28SU
symbol	SU
obowiazuje od	2024-12-20
obowiazuje do	obecnie
status	w opracowaniu

	https://inspire.ec.europa.eu/codelist/ProcessStepGeneralValue/elaboration
charakter ustalenia	ogólnie wiążące https://inspire.ec.europa.eu/codelist/RegulationNatureValue/generallyBinding
profil podstawowy	teren usług teren komunikacji teren zieleni urządzonej teren ogrodów działkowych teren infrastruktury technicznej
profil dodatkowy	teren składów i magazynów teren elektrowni słonecznej teren zieleni naturalnej teren lasu teren wód
maksymalna nadziemna intensywnosc zabudowy	0.8
maksymalny udział powierzchni zabudowy	60%
maksymalna wysokosc zabudowy	20.0 m
minimalny udział powierzchni biologicznie czynnej	30%
geometria	
plan	https://www.gov.pl/zagospodarowanieprzestrzenne/app/AktPlanowaniaPrzestrzennego/PL.ZIPPZP.10617/141907-POG/1POG
strefa planistyczna	PL.ZIPPZP.10617_141907-POG_1POG-28SN_20250504T074651
identfier	https://www.gov.pl/zagospodarowanieprzestrzenne/app/StrefaPlanistyczna/PL.ZIPPZP.10617/141907-POG/1POG-28SN/20250504T074651
przestrzen nazw	PL.ZIPPZP.10617/141907-POG
lokalny id	1POG-28SN
wersja id	20250504T074651
poczatek wersji obiektu	2025-05-04T07:46:51
nazwa	strefa zieleni i rekreacji
oznaczenie	28SN
symbol	SN
obowiazuje od	2025-05-02
obowiazuje do	obecnie


status	w opracowaniu https://inspire.ec.europa.eu/codelist/ProcessStepGeneralValue/elaboration
charakter ustalenia	ogólnie wiążące https://inspire.ec.europa.eu/codelist/RegulationNatureValue/generallyBinding
profil podstawowy	teren zieleni urządzonej teren plaży teren wód teren komunikacji teren ogrodów działkowych teren infrastruktury technicznej
profil dodatkowy	teren usług sportu i rekreacji teren usług kultury i rozrywki teren usług handlu detalicznego teren usług gastronomii teren usług turystyki teren usług nauki teren usług edukacji teren usług zdrowia i pomocy społecznej teren zieleni naturalnej teren lasu
maksymalny udział powierzchni zabudowy	20%
maksymalna wysokość zabudowy	9.0 m
minimalny udział powierzchni biologicznie czynnej	50%
geometria	
plan	https://www.gov.pl/zagospodarowanieprzestrzenne/app/AktPlanowaniaPrzestrzennego/PL.ZIPPZP.10617/141907-POG/1POG
strefa planistyczna	PL.ZIPPZP.10617_141907-POG_1POG-29SJ_20241202T191308
identyfier	https://www.gov.pl/zagospodarowanieprzestrzenne/app/StrefaPlanistyczna/PL.ZIPPZP.10617/141907-POG/1POG-29SJ/20241202T191308
przestrzeń nazw	PL.ZIPPZP.10617/141907-POG
lokalny id	1POG-29SJ
wersja id	20241202T191308
początek wersji obiektu	2024-12-02T19:13:08
nazwa	strefa wielofunkcyjna z zabudową mieszkaniową jednorodzinną
oznaczenie	29SJ


symbol	SJ
obowiazuje od	2024-12-02
obowiazuje do	obecnie
status	w opracowaniu https://inspire.ec.europa.eu/codelist/ProcessStepGeneralValue/elaboration
charakter ustalenia	ogólnie wiążące https://inspire.ec.europa.eu/codelist/RegulationNatureValue/generallyBinding
profil podstawowy	teren zabudowy mieszkaniowej jednorodzinnej teren usług teren komunikacji teren zieleni urządzonej teren ogrodów działkowych teren infrastruktury technicznej
profil dodatkowy	teren zabudowy letniskowej lub rekreacji indywidualnej teren zieleni naturalnej teren lasu teren wód
maksymalna nadziemna intensywnosc zabudowy	0.2
maksymalny udzial powierzchni zabudowy	20%
maksymalna wysokosc zabudowy	9.0 m
minimalny udzial powierzchni biologicznie czynnej	70%
geometria	
plan	https://www.gov.pl/zagospodarowanieprzestrzenne/app/AktPlanowaniaPrzestrzennego/PL.ZIPPZP.10617/141907-POG/1POG
strefa planistyczna	PL.ZIPPZP.10617_141907-POG_1POG-29SZ_20241209T202657
identfier	https://www.gov.pl/zagospodarowanieprzestrzenne/app/StrefaPlanistyczna/PL.ZIPPZP.10617/141907-POG/1POG-29SZ/20241209T202657
przestrzen nazw	PL.ZIPPZP.10617/141907-POG
lokalny id	1POG-29SZ
wersja id	20241209T202657
poczatek wersji obiektu	2024-12-09T20:26:57
nazwa	strefa wielofunkcyjna z zabudową zagrodową

oznaczenie	29SZ
symbol	SZ
obowiązuje od	2024-12-09
obowiązuje do	obecnie
status	w opracowaniu https://inspire.ec.europa.eu/codelist/ProcessStepGeneralValue/elaboration
charakter ustalenia	ogólnie wiążące https://inspire.ec.europa.eu/codelist/RegulationNatureValue/generallyBinding
profil podstawowy	teren zabudowy zagrodowej teren produkcji w gospodarstwach rolnych teren akwakultury i obsługi rybactwa teren komunikacji teren zieleni urządzonej teren ogrodów działkowych teren infrastruktury technicznej
profil dodatkowy	teren wielkotowarowej produkcji rolnej teren rolnictwa z zakazem zabudowy teren biogazowni teren usług teren zieleni naturalnej teren lasu teren wód
maksymalna nadziemna intensywność zabudowy	0.4
maksymalny udział powierzchni zabudowy	30%
maksymalna wysokość zabudowy	15.0 m
minimalny udział powierzchni biologicznie czynnej	50%
geometria	
plan	https://www.gov.pl/zagospodarowanieprzestrzenne/app/AktPlanowaniaPrzestrzennego/PL.ZIPPZP.10617/141907-POG/1POG
strefa planistyczna	PL.ZIPPZP.10617_141907-POG_1POG-29SO_20241212T165234
identyfier	https://www.gov.pl/zagospodarowanieprzestrzenne/app/StrefaPlanistyczna/PL.ZIPPZP.10617/141907-POG/1POG-29SO/20241212T165234
przestrzeń nazw	PL.ZIPPZP.10617/141907-POG

lokalny id	1POG-29SO
wersja id	20241212T165234
początek wersji obiektu	2024-12-12T16:52:34
nazwa	strefa otwarta
oznaczenie	29SO
symbol	SO
obowiązuje od	2024-12-12
obowiązuje do	obecnie
status	w opracowaniu https://inspire.ec.europa.eu/codelist/ProcessStepGeneralValue/elaboration
charakter ustalenia	ogólnie wiążące https://inspire.ec.europa.eu/codelist/RegulationNatureValue/generallyBinding
profil podstawowy	teren rolnictwa z zakazem zabudowy teren lasu teren zieleni naturalnej teren wód teren komunikacji teren ogrodów działkowych teren infrastruktury technicznej
profil dodatkowy	teren elektrowni wiatrowej teren elektrowni słonecznej teren elektrowni geotermalnej teren elektrowni wodnej teren biogazowni teren zieleni urządzonej
maksymalny udział powierzchni zabudowy	10%
maksymalna wysokość zabudowy	4.0 m
geometria	
plan	https://www.gov.pl/zagospodarowanieprzestrzenne/app/AktPlanowaniaPrzestrzennego/PL.ZIPPZP.10617/141907-POG/1POG
strefa planistyczna	PL.ZIPPZP.10617_141907-POG_1POG-29SU_20250104T191455
identyfier	https://www.gov.pl/zagospodarowanieprzestrzenne/app/StrefaPlanistyczna/PL.ZIPPZP.10617/141907-POG/1POG-29SU/20250104T191455
przestrzeń nazw	PL.ZIPPZP.10617/141907-POG

lokalny id	1POG-29SU
wersja id	20250104T191455
poczatek wersji obiektu	2025-01-04T19:14:55
nazwa	strefa usługowa
oznaczenie	29SU
symbol	SU
obowiazuje od	2025-01-04
obowiazuje do	obecnie
status	w opracowaniu https://inspire.ec.europa.eu/codelist/ProcessStepGeneralValue/elaboration
charakter ustalenia	ogólnie wiążące https://inspire.ec.europa.eu/codelist/RegulationNatureValue/generallyBinding
profil podstawowy	teren usług teren komunikacji teren zieleni urządzonej teren ogrodów działkowych teren infrastruktury technicznej
profil dodatkowy	teren składów i magazynów teren elektrowni słonecznej teren zieleni naturalnej teren lasu teren wód
maksymalna nadziemna intensywnosc zabudowy	0.2
maksymalny udzial powierzchni zabudowy	10%
maksymalna wysokosc zabudowy	10.0 m
minimalny udzial powierzchni biologicznie czynnej	60%
geometria	
plan	https://www.gov.pl/zagospodarowanieprzestrzenne/app/AktPlanowaniaPrzestrzennego/PL.ZIPPZP.10617/141907-POG/1POG
strefa planistyczna	PL.ZIPPZP.10617_141907-POG_1POG-29SN_20250504T074720
identfier	https://www.gov.pl/zagospodarowanieprzestrzenne/app/StrefaPlanistyczna/PL.ZIPPZP.10617/141907-POG/1POG-29SN/20250504T074720

przestrzen nazw	PL.ZIPPZP.10617/141907-POG
lokalny id	1POG-29SN
wersja id	20250504T074720
początek wersji obiektu	2025-05-04T07:47:20
nazwa	strefa zieleni i rekreacji
oznaczenie	29SN
symbol	SN
obowiązuje od	2025-05-02
obowiązuje do	obecnie
status	w opracowaniu https://inspire.ec.europa.eu/codelist/ProcessStepGeneralValue/elaboration
charakter ustalenia	ogólnie wiążące https://inspire.ec.europa.eu/codelist/RegulationNatureValue/generallyBinding
profil podstawowy	teren zieleni urządzonej teren plaży teren wód teren komunikacji teren ogrodów działkowych teren infrastruktury technicznej
profil dodatkowy	teren usług sportu i rekreacji teren usług kultury i rozrywki teren usług handlu detalicznego teren usług gastronomii teren usług turystyki teren usług nauki teren usług edukacji teren usług zdrowia i pomocy społecznej teren zieleni naturalnej teren lasu
maksymalny udział powierzchni zabudowy	20%
maksymalna wysokość zabudowy	9.0 m
minimalny udział powierzchni biologicznie czynnej	50%
geometria	
plan	https://www.gov.pl/zagospodarowanieprzestrzenne/app/AktPlanowaniaPrzestrzennego/PL.ZIPPZP.10617/141907-POG/1POG

strefa planistyczna	PL.ZIPPZP.10617_141907-POG_1POG-30SJ_20241202T192808
identyfier	https://www.gov.pl/zagospodarowanieprzestrzenne/app/StrefaPlanistyczna/PL.ZIPPZP.10617/141907-POG/1POG-30SJ/20241202T192808
przestrzen nazw	PL.ZIPPZP.10617/141907-POG
lokalny id	1POG-30SJ
wersja id	20241202T192808
początek wersji obiektu	2024-12-02T19:28:08
nazwa	strefa wielofunkcyjna z zabudową mieszkaniową jednorodzinną
oznaczenie	30SJ
symbol	SJ
obowiązuje od	2024-12-02
obowiązuje do	obecnie
status	w opracowaniu https://inspire.ec.europa.eu/codelist/ProcessStepGeneralValue/elaboration
charakter ustalenia	ogólnie wiążące https://inspire.ec.europa.eu/codelist/RegulationNatureValue/generallyBinding
profil podstawowy	teren zabudowy mieszkaniowej jednorodzinnej teren usług teren komunikacji teren zieleni urządzonej teren ogrodów działkowych teren infrastruktury technicznej
profil dodatkowy	teren zabudowy letniskowej lub rekreacji indywidualnej teren zieleni naturalnej teren lasu teren wód
maksymalna nadziemna intensywnosc zabudowy	0.3
maksymalny udział powierzchni zabudowy	20%
maksymalna wysokosc zabudowy	9.0 m
minimalny udział powierzchni biologicznie czynnej	50%
geometria	
plan	https://www.gov.pl/zagospodarowanieprzestrzenne/app

strefa planistyczna	PL.ZIPPZP.10617_141907-POG_1POG-30SZ_20241209T204750
identfier	https://www.gov.pl/zagospodarowanieprzestrzenne/app/StrefaPlanistyczna/PL.ZIPPZP.10617/141907-POG/1POG-30SZ/20241209T204750
przestrzen nazw	PL.ZIPPZP.10617/141907-POG
lokalny id	1POG-30SZ
wersja id	20241209T204750
poczatek wersji obiektu	2024-12-09T20:47:50
nazwa	strefa wielofunkcyjna z zabudową zagrodową
oznaczenie	30SZ
symbol	SZ
obowiazuje od	2024-12-09
obowiazuje do	obecnie
status	w opracowaniu https://inspire.ec.europa.eu/codelist/ProcessStepGeneralValue/elaboration
charakter ustalenia	ogólnie wiążące https://inspire.ec.europa.eu/codelist/RegulationNatureValue/generallyBinding
profil podstawowy	teren zabudowy zagrodowej teren produkcji w gospodarstwach rolnych teren akwakultury i obsługi rybactwa teren komunikacji teren zieleni urządzonej teren ogrodów działkowych teren infrastruktury technicznej
profil dodatkowy	teren wielkotowarowej produkcji rolnej teren rolnictwa z zakazem zabudowy teren biogazowni teren usług teren zieleni naturalnej teren lasu teren wód
maksymalna nadziemna intensywnosc zabudowy	0.4
maksymalny udzial powierzchni zabudowy	30%
maksymalna wysokosc zabudowy	15.0 m
minimalny udzial powierzchni biologicznie czynnej	50%
geometria	



plan

<https://www.gov.pl/zagospodarowanieprzestrzenne/app/AktPlanowaniaPrzestrzennego/PL.ZIPPZP.10617/141907-POG/1POG>

strefa planistyczna

PL.ZIPPZP.10617_141907-POG_1POG-30SO_20241219T175534

identyfier

<https://www.gov.pl/zagospodarowanieprzestrzenne/app/StrefaPlanistyczna/PL.ZIPPZP.10617/141907-POG/1POG-30SO/20241219T175534>

przestrzen nazw

PL.ZIPPZP.10617/141907-POG

lokalny id

1POG-30SO

wersja id

20241219T175534

poczatek wersji obiektu

2024-12-19T17:55:34

nazwa

strefa otwarta

oznaczenie

30SO

symbol

SO

obowiazuje od

2024-12-19

obowiazuje do

obecnie

status

w opracowaniu
<https://inspire.ec.europa.eu/codelist/ProcessStepGeneralValue/elaboration>

charakter ustalenia

ogólnie wiążące
<https://inspire.ec.europa.eu/codelist/RegulationNatureValue/generallyBinding>

profil podstawowy

teren rolnictwa z zakazem zabudowy
teren lasu
teren zieleni naturalnej
teren wód
teren komunikacji
teren ogrodów działkowych
teren infrastruktury technicznej

profil dodatkowy

teren elektrowni wiatrowej
teren elektrowni słonecznej
teren elektrowni geotermalnej
teren elektrowni wodnej
teren biogazowni
teren zieleni urządzonej

maksymalny udział powierzchni zabudowy

10%

maksymalna wysokość zabudowy

4.0 m

geometria



plan

<https://www.gov.pl/zagospodarowanieprzestrzenne/app/AktPlanowaniaPrzestrzennego/PL.ZIPPZP.10617/141907-POG/1POG>

strefa planistyczna

PL.ZIPPZP.10617_141907-POG_1POG-30SU_20250430T200825

identyfier

<https://www.gov.pl/zagospodarowanieprzestrzenne/app/StrefaPlanistyczna/PL.ZIPPZP.10617/141907-POG/1POG-30SU/20250430T200825>

przestrzen nazw

PL.ZIPPZP.10617/141907-POG

lokalny id

1POG-30SU

wersja id

20250430T200825

poczatek wersji obiektu

2025-04-30T20:08:25

nazwa

strefa usługowa

oznaczenie

30SU

symbol

SU

obowiazuje od

2025-04-30

obowiazuje do

obecnie

status

w opracowaniu
<https://inspire.ec.europa.eu/codelist/ProcessStepGeneralValue/elaboration>

charakter ustalenia

ogólnie wiążące
<https://inspire.ec.europa.eu/codelist/RegulationNatureValue/generallyBinding>

profil podstawowy

teren usług
teren komunikacji
teren zieleni urządzonej
teren ogrodów działkowych
teren infrastruktury technicznej

profil dodatkowy

teren składów i magazynów
teren elektrowni słonecznej
teren zieleni naturalnej
teren lasu
teren wód

maksymalna nadziemna intensywnosc zabudowy

0.8

maksymalny udzial powierzchni zabudowy

50%

maksymalna wysokosc zabudowy


12.0 m


minimalny udzial powierzchni


biologicznie czynnej	30%
geometria	
plan	https://www.gov.pl/zagospodarowanieprzestrzenne/app/AktPlanowaniaPrzestrzennego/PL.ZIPPZP.10617/141907-POG/1POG
strefa planistyczna	PL.ZIPPZP.10617_141907-POG_1POG-30SN_20250504T075506
identfier	https://www.gov.pl/zagospodarowanieprzestrzenne/app/StrefaPlanistyczna/PL.ZIPPZP.10617/141907-POG/1POG-30SN/20250504T075506
przestrzen nazw	PL.ZIPPZP.10617/141907-POG
lokalny id	1POG-30SN
wersja id	20250504T075506
początek wersji obiektu	2025-05-04T07:55:06
nazwa	strefa zieleni i rekreacji
oznaczenie	30SN
symbol	SN
obowiązuje od	2025-05-04
obowiązuje do	obecnie
status	w opracowaniu https://inspire.ec.europa.eu/codelist/ProcessStepGeneralValue/elaboration
charakter ustalenia	ogólnie wiążące https://inspire.ec.europa.eu/codelist/RegulationNatureValue/generallyBinding
profil podstawowy	teren zieleni urządzonej teren plaży teren wód teren komunikacji teren ogrodów działkowych teren infrastruktury technicznej
profil dodatkowy	teren usług sportu i rekreacji teren usług kultury i rozrywki teren usług handlu detalicznego teren usług gastronomii teren usług turystyki teren usług nauki teren usług edukacji teren usług zdrowia i pomocy społecznej teren zieleni naturalnej teren lasu


maksymalny udział powierzchni zabudowy	20%
maksymalna wysokość zabudowy	9.0 m
minimalny udział powierzchni biologicznie czynnej	50%
geometria	
plan	https://www.gov.pl/zagospodarowanieprzestrzenne/app/AktPlanowaniaPrzestrzennego/PL.ZIPPZP.10617/141907-POG/1POG
strefa planistyczna	PL.ZIPPZP.10617_141907-POG_1POG-31SJ_20241202T192946
identyfier	https://www.gov.pl/zagospodarowanieprzestrzenne/app/StrefaPlanistyczna/PL.ZIPPZP.10617/141907-POG/1POG-31SJ/20241202T192946
przestrzeń nazw	PL.ZIPPZP.10617/141907-POG
lokalny id	1POG-31SJ
wersja id	20241202T192946
początek wersji obiektu	2024-12-02T19:29:46
nazwa	strefa wielofunkcyjna z zabudową mieszkaniową jednorodzinną
oznaczenie	31SJ
symbol	SJ
obowiązuje od	2024-12-02
obowiązuje do	obecnie
status	w opracowaniu https://inspire.ec.europa.eu/codelist/ProcessStepGeneralValue/elaboration
charakter ustalenia	ogólnie wiążące https://inspire.ec.europa.eu/codelist/RegulationNatureValue/generallyBinding
profil podstawowy	teren zabudowy mieszkaniowej jednorodzinnej teren usług teren komunikacji teren zieleni urządzonej teren ogrodów działkowych teren infrastruktury technicznej
profil dodatkowy	teren zabudowy letniskowej lub rekreacji indywidualnej teren zieleni naturalnej teren lasu teren wód
maksymalna nadziemna	

intensywnosc zabudowy	0.2
maksymalny udzial powierzchni zabudowy	20%
maksymalna wysokosc zabudowy	9.0 m
minimalny udzial powierzchni biologicznie czynnej	70%
geometria	
plan	https://www.gov.pl/zagospodarowanieprzestrzenne/app/AktPlanowaniaPrzestrzennego/PL.ZIPPZP.10617/141907-POG/1POG
strefa planistyczna	PL.ZIPPZP.10617_141907-POG_1POG-31SZ_20241210T150130
identfier	https://www.gov.pl/zagospodarowanieprzestrzenne/app/StrefaPlanistyczna/PL.ZIPPZP.10617/141907-POG/1POG-31SZ/20241210T150130
przestrzen nazw	PL.ZIPPZP.10617/141907-POG
lokalny id	1POG-31SZ
wersja id	20241210T150130
poczatek wersji obiektu	2024-12-10T15:01:30
nazwa	strefa wielofunkcyjna z zabudową zagrodową
oznaczenie	31SZ
symbol	SZ
obowiazuje od	2024-12-10
obowiazuje do	obecnie
status	w opracowaniu https://inspire.ec.europa.eu/codelist/ProcessStepGeneralValue/elaboration
charakter ustalenia	ogólnie wiążące https://inspire.ec.europa.eu/codelist/RegulationNatureValue/generallyBinding
profil podstawowy	teren zabudowy zagrodowej teren produkcji w gospodarstwach rolnych teren akwakultury i obsługi rybactwa teren komunikacji teren zieleni urządzonej teren ogrodów działkowych teren infrastruktury technicznej
profil dodatkowy	teren wielkotowarowej produkcji rolnej teren rolnictwa z zakazem zabudowy teren biogazowni


	teren usług teren zieleni naturalnej teren lasu teren wód
maksymalna nadziemna intensywnosc zabudowy	0.4
maksymalny udzial powierzchni zabudowy	30%
maksymalna wysokosc zabudowy	15.0 m
minimalny udzial powierzchni biologicznie czynnej	50%
geometria	
plan	https://www.gov.pl/zagospodarowanieprzestrzenne/app/AktPlanowaniaPrzestrzennego/PL.ZIPPZP.10617/141907-POG/1POG
strefa planistyczna	PL.ZIPPZP.10617_141907-POG_1POG-31SO_20241219T180041
identfier	https://www.gov.pl/zagospodarowanieprzestrzenne/app/StrefaPlanistyczna/PL.ZIPPZP.10617/141907-POG/1POG-31SO/20241219T180041
przestrzen nazw	PL.ZIPPZP.10617/141907-POG
lokalny id	1POG-31SO
wersja id	20241219T180041
poczatek wersji obiektu	2024-12-19T18:00:41
nazwa	strefa otwarta
oznaczenie	31SO
symbol	SO
obowiazuje od	2024-12-19
obowiazuje do	obecnie
status	w opracowaniu https://inspire.ec.europa.eu/codelist/ProcessStepGeneralValue/elaboration
charakter ustalenia	ogólnie wiążące https://inspire.ec.europa.eu/codelist/RegulationNatureValue/generallyBinding
profil podstawowy	teren rolnictwa z zakazem zabudowy teren lasu teren zieleni naturalnej teren wód teren komunikacji

	teren ogrodów działkowych teren infrastruktury technicznej
profil dodatkowy	teren elektrowni wiatrowej teren elektrowni słonecznej teren elektrowni geotermalnej teren elektrowni wodnej teren biogazowni teren zieleni urządzonej
maksymalny udział powierzchni zabudowy	10%
maksymalna wysokość zabudowy	4.0 m
geometria	
plan	https://www.gov.pl/zagospodarowanieprzestrzenne/app/AktPlanowaniaPrzestrzennego/PL.ZIPPZP.10617/141907-POG/1POG
strefa planistyczna	PL.ZIPPZP.10617_141907-POG_1POG-31SU_20250430T201623
identyfikator	https://www.gov.pl/zagospodarowanieprzestrzenne/app/StrefaPlanistyczna/PL.ZIPPZP.10617/141907-POG/1POG-31SU/20250430T201623
przestrzeń nazw	PL.ZIPPZP.10617/141907-POG
lokalny id	1POG-31SU
wersja id	20250430T201623
początek wersji obiektu	2025-04-30T20:16:23
nazwa	strefa usługowa
oznaczenie	31SU
symbol	SU
obowiązuje od	2025-04-30
obowiązuje do	obecnie
status	w opracowaniu https://inspire.ec.europa.eu/codelist/ProcessStepGeneralValue/elaboration
charakter ustalenia	ogólnie wiążące https://inspire.ec.europa.eu/codelist/RegulationNatureValue/generallyBinding
profil podstawowy	teren usług teren komunikacji teren zieleni urządzonej teren ogrodów działkowych teren infrastruktury technicznej


profil dodatkowy	teren składów i magazynów teren elektrowni słonecznej teren zieleni naturalnej teren lasu teren wód
maksymalna nadziemna intensywnosc zabudowy	0.8
maksymalny udział powierzchni zabudowy	40%
maksymalna wysokosc zabudowy	12.0 m
minimalny udział powierzchni biologicznie czynnej	30%
geometria	
plan	https://www.gov.pl/zagospodarowanieprzestrzenne/app/AktPlanowaniaPrzestrzennego/PL.ZIPPZP.10617/141907-POG/1POG
strefa planistyczna	PL.ZIPPZP.10617_141907-POG_1POG-31SN_20250504T081641
identfier	https://www.gov.pl/zagospodarowanieprzestrzenne/app/StrefaPlanistyczna/PL.ZIPPZP.10617/141907-POG/1POG-31SN/20250504T081641
przestrzen nazw	PL.ZIPPZP.10617/141907-POG
lokalny id	1POG-31SN
wersja id	20250504T081641
poczatek wersji obiektu	2025-05-04T08:16:41
nazwa	strefa zieleni i rekreacji
oznaczenie	31SN
symbol	SN
obowiazuje od	2025-05-04
obowiazuje do	obecnie
status	w opracowaniu https://inspire.ec.europa.eu/codelist/ProcessStepGeneralValue/elaboration
charakter ustalenia	ogólnie wiążące https://inspire.ec.europa.eu/codelist/RegulationNatureValue/generallyBinding
profil podstawowy	teren zieleni urządzonej teren plaży teren wód teren komunikacji

	teren ogrodów działkowych teren infrastruktury technicznej
profil dodatkowy	teren usług sportu i rekreacji teren usług kultury i rozrywki teren usług handlu detalicznego teren usług gastronomii teren usług turystyki teren usług nauki teren usług edukacji teren usług zdrowia i pomocy społecznej teren zieleni naturalnej teren lasu
maksymalny udział powierzchni zabudowy	20%
maksymalna wysokość zabudowy	9.0 m
minimalny udział powierzchni biologicznie czynnej	50%
geometria	
plan	https://www.gov.pl/zagospodarowanieprzestrzenne/app/AktPlanowaniaPrzestrzennego/PL.ZIPPZP.10617/141907-POG/1POG
strefa planistyczna	PL.ZIPPZP.10617_141907-POG_1POG-32SJ_20241202T200655
identyfier	https://www.gov.pl/zagospodarowanieprzestrzenne/app/StrefaPlanistyczna/PL.ZIPPZP.10617/141907-POG/1POG-32SJ/20241202T200655
przestrzeń nazw	PL.ZIPPZP.10617/141907-POG
lokalny id	1POG-32SJ
wersja id	20241202T200655
początek wersji obiektu	2024-12-02T20:06:55
nazwa	strefa wielofunkcyjna z zabudową mieszkaniową jednorodzinną
oznaczenie	32SJ
symbol	SJ
obowiązuje od	2024-12-02
obowiązuje do	obecnie
status	w opracowaniu https://inspire.ec.europa.eu/codelist/ProcessStepGeneralValue/elaboration
charakter ustalenia	ogólnie wiążące https://inspire.ec.europa.eu/codelist/RegulationNatureValue


	/generallyBinding
profil podstawowy	teren zabudowy mieszkaniowej jednorodzinnej teren usług teren komunikacji teren zieleni urządzonej teren ogrodów działkowych teren infrastruktury technicznej
profil dodatkowy	teren zabudowy letniskowej lub rekreacji indywidualnej teren zieleni naturalnej teren lasu teren wód
maksymalna nadziemna intensywnosc zabudowy	0.2
maksymalny udzial powierzchni zabudowy	20%
maksymalna wysokosc zabudowy	9.0 m
minimalny udzial powierzchni biologicznie czynnej	70%
geometria	
plan	https://www.gov.pl/zagospodarowanieprzestrzenne/app/AktPlanowaniaPrzestrzennego/PL.ZIPPZP.10617/141907-POG/1POG
strefa planistyczna	PL.ZIPPZP.10617_141907-POG_1POG-32SZ_20241210T151101
identfier	https://www.gov.pl/zagospodarowanieprzestrzenne/app/StrefaPlanistyczna/PL.ZIPPZP.10617/141907-POG/1POG-32SZ/20241210T151101
przestrzen nazw	PL.ZIPPZP.10617/141907-POG
lokalny id	1POG-32SZ
wersja id	20241210T151101
poczatek wersji obiektu	2024-12-10T15:11:01
nazwa	strefa wielofunkcyjna z zabudową zagrodową
oznaczenie	32SZ
symbol	SZ
obowiazuje od	2024-12-10
obowiazuje do	obecnie
status	w opracowaniu https://inspire.ec.europa.eu/codelist/ProcessStepGeneralValue/elaboration


charakter ustalenia	ogólnie wiążące https://inspire.ec.europa.eu/codelist/RegulationNatureValue/generallyBinding
profil podstawowy	teren zabudowy zagrodowej teren produkcji w gospodarstwach rolnych teren akwakultury i obsługi rybactwa teren komunikacji teren zieleni urządzonej teren ogrodów działkowych teren infrastruktury technicznej
profil dodatkowy	teren wielkotowarowej produkcji rolnej teren rolnictwa z zakazem zabudowy teren biogazowni teren usług teren zieleni naturalnej teren lasu teren wód
maksymalna nadziemna intensywnosc zabudowy	0.4
maksymalny udzial powierzchni zabudowy	30%
maksymalna wysokosc zabudowy	15.0 m
minimalny udzial powierzchni biologicznie czynnej	50%
geometria	
plan	https://www.gov.pl/zagospodarowanieprzestrzenne/app/AktPlanowaniaPrzestrzennego/PL.ZIPPZP.10617/141907-POG/1POG
strefa planistyczna	PL.ZIPPZP.10617_141907-POG_1POG-32SU_20250501T181100
identfier	https://www.gov.pl/zagospodarowanieprzestrzenne/app/StrefaPlanistyczna/PL.ZIPPZP.10617/141907-POG/1POG-32SU/20250501T181100
przestrzen nazw	PL.ZIPPZP.10617/141907-POG
lokalny id	1POG-32SU
wersja id	20250501T181100
poczatek wersji obiektu	2025-05-01T18:11
nazwa	strefa usługowa
oznaczenie	32SU
symbol	SU
obowiazuje od	2025-05-01

obowiazuje do	obecnie
status	w opracowaniu https://inspire.ec.europa.eu/codelist/ProcessStepGeneralValue/elaboration
charakter ustalenia	ogólnie wiążące https://inspire.ec.europa.eu/codelist/RegulationNatureValue/generallyBinding
profil podstawowy	teren usług teren komunikacji teren zieleni urządzonej teren ogrodów działkowych teren infrastruktury technicznej
profil dodatkowy	teren składów i magazynów teren elektrowni słonecznej teren zieleni naturalnej teren lasu teren wód
maksymalna nadziemna intensywnosc zabudowy	0.8
maksymalny udzial powierzchni zabudowy	40%
maksymalna wysokosc zabudowy	12.0 m
minimalny udzial powierzchni biologicznie czynnej	30%
geometria	
plan	https://www.gov.pl/zagospodarowanieprzestrzenne/app/AktPlanowaniaPrzestrzennego/PL.ZIPPZP.10617/141907-POG/1POG
strefa planistyczna	PL.ZIPPZP.10617_141907-POG_1POG-32SO_20250501T183149
identfier	https://www.gov.pl/zagospodarowanieprzestrzenne/app/StrefaPlanistyczna/PL.ZIPPZP.10617/141907-POG/1POG-32SO/20250501T183149
przestrzen nazw	PL.ZIPPZP.10617/141907-POG
lokalny id	1POG-32SO
wersja id	20250501T183149
poczatek wersji obiektu	2025-05-01T18:31:49
nazwa	strefa otwarta
oznaczenie	32SO
symbol	SO


obowiązuje od	2025-05-01
obowiązuje do	obecnie
status	w opracowaniu https://inspire.ec.europa.eu/codelist/ProcessStepGeneralValue/elaboration
charakter ustalenia	ogólnie wiążące https://inspire.ec.europa.eu/codelist/RegulationNatureValue/generallyBinding
profil podstawowy	teren rolnictwa z zakazem zabudowy teren lasu teren zieleni naturalnej teren wód teren komunikacji teren ogrodów działkowych teren infrastruktury technicznej
profil dodatkowy	teren zieleni urządzonej
geometria	
plan	https://www.gov.pl/zagospodarowanieprzestrzenne/app/AktPlanowaniaPrzestrzennego/PL.ZIPPZP.10617/141907-POG/1POG
strefa planistyczna	PL.ZIPPZP.10617_141907-POG_1POG-32SN_20250504T082348
identfier	https://www.gov.pl/zagospodarowanieprzestrzenne/app/StrefaPlanistyczna/PL.ZIPPZP.10617/141907-POG/1POG-32SN/20250504T082348
przestrzen nazw	PL.ZIPPZP.10617/141907-POG
lokalny id	1POG-32SN
wersja id	20250504T082348
początek wersji obiektu	2025-05-04T08:23:48
nazwa	strefa zieleni i rekreacji
oznaczenie	32SN
symbol	SN
obowiązuje od	2025-05-04
obowiązuje do	obecnie
status	w opracowaniu https://inspire.ec.europa.eu/codelist/ProcessStepGeneralValue/elaboration
charakter ustalenia	ogólnie wiążące https://inspire.ec.europa.eu/codelist/RegulationNatureValue/generallyBinding


profil podstawowy	teren zieleni urządzonej teren plaży teren wód teren komunikacji teren ogrodów działkowych teren infrastruktury technicznej
maksymalny udział powierzchni zabudowy	20%
maksymalna wysokość zabudowy	9.0 m
minimalny udział powierzchni biologicznie czynnej	50%
geometria	
plan	https://www.gov.pl/zagospodarowanieprzestrzenne/app/AktPlanowaniaPrzestrzennego/PL.ZIPPZP.10617/141907-POG/1POG
strefa planistyczna	PL.ZIPPZP.10617_141907-POG_1POG-33SO_20250502T184706
identyfier	https://www.gov.pl/zagospodarowanieprzestrzenne/app/StrefaPlanistyczna/PL.ZIPPZP.10617/141907-POG/1POG-33SO/20250502T184706
przestrzeń nazw	PL.ZIPPZP.10617/141907-POG
lokalny id	1POG-33SO
wersja id	20250502T184706
początek wersji obiektu	2025-05-02T18:47:06
nazwa	strefa otwarta
oznaczenie	33SO
symbol	SO
obowiązuje od	2024-12-01
obowiązuje do	obecnie
status	w opracowaniu https://inspire.ec.europa.eu/codelist/ProcessStepGeneralValue/elaboration
charakter ustalenia	ogólnie wiążące https://inspire.ec.europa.eu/codelist/RegulationNatureValue/generallyBinding
profil podstawowy	teren rolnictwa z zakazem zabudowy teren lasu teren zieleni naturalnej teren wód teren komunikacji

	teren ogrodów działkowych teren infrastruktury technicznej
profil dodatkowy	teren elektrowni wiatrowej teren elektrowni słonecznej teren elektrowni geotermalnej teren elektrowni wodnej teren biogazowni teren zieleni urządzonej
maksymalny udział powierzchni zabudowy	10%
maksymalna wysokość zabudowy	4.0 m
geometria	
plan	https://www.gov.pl/zagospodarowanieprzestrzenne/app/AktPlanowaniaPrzestrzennego/PL.ZIPPZP.10617/141907-POG/1POG
strefa planistyczna	PL.ZIPPZP.10617_141907-POG_1POG-33SJ_20241202T203731
identyfier	https://www.gov.pl/zagospodarowanieprzestrzenne/app/StrefaPlanistyczna/PL.ZIPPZP.10617/141907-POG/1POG-33SJ/20241202T203731
przestrzeń nazw	PL.ZIPPZP.10617/141907-POG
lokalny id	1POG-33SJ
wersja id	20241202T203731
początek wersji obiektu	2024-12-02T20:37:31
nazwa	strefa wielofunkcyjna z zabudową mieszkaniową jednorodzinną
oznaczenie	33SJ
symbol	SJ
obowiązuje od	2024-12-02
obowiązuje do	obecnie
status	w opracowaniu https://inspire.ec.europa.eu/codelist/ProcessStepGeneralValue/elaboration
charakter ustalenia	ogólnie wiążące https://inspire.ec.europa.eu/codelist/RegulationNatureValue/generallyBinding
profil podstawowy	teren zabudowy mieszkaniowej jednorodzinnej teren usług teren komunikacji teren zieleni urządzonej


	teren ogrodów działkowych teren infrastruktury technicznej
profil dodatkowy	teren zabudowy letniskowej lub rekreacji indywidualnej teren zieleni naturalnej teren lasu teren wód
maksymalna nadziemna intensywnosc zabudowy	0.2
maksymalny udzial powierzchni zabudowy	20%
maksymalna wysokosc zabudowy	9.0 m
minimalny udzial powierzchni biologicznie czynnej	70%
geometria	
plan	https://www.gov.pl/zagospodarowanieprzestrzenne/app/AktPlanowaniaPrzestrzennego/PL.ZIPPZP.10617/141907-POG/1POG
strefa planistyczna	PL.ZIPPZP.10617_141907-POG_1POG-33SZ_20241210T152024
identfier	https://www.gov.pl/zagospodarowanieprzestrzenne/app/StrefaPlanistyczna/PL.ZIPPZP.10617/141907-POG/1POG-33SZ/20241210T152024
przestrzen nazw	PL.ZIPPZP.10617/141907-POG
lokalny id	1POG-33SZ
wersja id	20241210T152024
poczatek wersji obiektu	2024-12-10T15:20:24
nazwa	strefa wielofunkcyjna z zabudową zagrodową
oznaczenie	33SZ
symbol	SZ
obowiazuje od	2024-12-10
obowiazuje do	obecnie
status	w opracowaniu https://inspire.ec.europa.eu/codelist/ProcessStepGeneralValue/elaboration
charakter ustalenia	ogólnie wiążące https://inspire.ec.europa.eu/codelist/RegulationNatureValue/generallyBinding
profil podstawowy	teren zabudowy zagrodowej teren produkcji w gospodarstwach rolnych


	<p>teren akwakultury i obsługi rybactwa</p> <p>teren komunikacji</p> <p>teren zieleni urządzonej</p> <p>teren ogrodów działkowych</p> <p>teren infrastruktury technicznej</p>
profil dodatkowy	<p>teren wielkotowarowej produkcji rolnej</p> <p>teren rolnictwa z zakazem zabudowy</p> <p>teren biogazowni</p> <p>teren usług</p> <p>teren zieleni naturalnej</p> <p>teren lasu</p> <p>teren wód</p>
maksymalna nadziemna intensywnosc zabudowy	0.4
maksymalny udzial powierzchni zabudowy	30%
maksymalna wysokosc zabudowy	15.0 m
minimalny udzial powierzchni biologicznie czynnej	50%
geometria	
plan	https://www.gov.pl/zagospodarowanieprzestrzenne/app/AktPlanowaniaPrzestrzennego/PL.ZIPPZP.10617/141907-POG/1POG
strefa planistyczna	PL.ZIPPZP.10617_141907-POG_1POG-33SU_20250503T153042
identfier	https://www.gov.pl/zagospodarowanieprzestrzenne/app/StrefaPlanistyczna/PL.ZIPPZP.10617/141907-POG/1POG-33SU/20250503T153042
przestrzen nazw	PL.ZIPPZP.10617/141907-POG
lokalny id	1POG-33SU
wersja id	20250503T153042
poczatek wersji obiektu	2025-05-03T15:30:42
nazwa	strefa usługowa
oznaczenie	33SU
symbol	SU
obowiazuje od	2025-05-03
obowiazuje do	obecnie
status	<p>w opracowaniu</p> <p>https://inspire.ec.europa.eu/codelist/ProcessStepGeneralValue/elaboration</p>

charakter ustalenia	ogólnie wiążące https://inspire.ec.europa.eu/codelist/RegulationNatureValue/generallyBinding
profil podstawowy	teren usług teren komunikacji teren zieleni urządzonej teren ogrodów działkowych teren infrastruktury technicznej
profil dodatkowy	teren składów i magazynów teren elektrowni słonecznej teren zieleni naturalnej teren lasu teren wód
maksymalna nadziemna intensywnosc zabudowy	1
maksymalny udział powierzchni zabudowy	50%
maksymalna wysokosc zabudowy	12.0 m
minimalny udział powierzchni biologicznie czynnej	30%
geometria	
plan	https://www.gov.pl/zagospodarowanieprzestrzenne/app/AktPlanowaniaPrzestrzennego/PL.ZIPPZP.10617/141907-POG/1POG
strefa planistyczna	PL.ZIPPZP.10617_141907-POG_1POG-33SN_20250504T083615
identfier	https://www.gov.pl/zagospodarowanieprzestrzenne/app/StrefaPlanistyczna/PL.ZIPPZP.10617/141907-POG/1POG-33SN/20250504T083615
przestrzen nazw	PL.ZIPPZP.10617/141907-POG
lokalny id	1POG-33SN
wersja id	20250504T083615
początek wersji obiektu	2025-05-04T08:36:15
nazwa	strefa zieleni i rekreacji
oznaczenie	33SN
symbol	SN
obowiązuje od	2025-05-04
obowiązuje do	obecnie
status	w opracowaniu https://inspire.ec.europa.eu/codelist/ProcessStepGeneralValue


	/elaboration
charakter ustalenia	ogólnie wiążące https://inspire.ec.europa.eu/codelist/RegulationNatureValue/generallyBinding
profil podstawowy	teren zieleni urządzonej teren plaży teren wód teren komunikacji teren ogrodów działkowych teren infrastruktury technicznej
profil dodatkowy	teren usług sportu i rekreacji teren usług kultury i rozrywki teren usług handlu detalicznego teren usług gastronomii teren usług turystyki teren usług nauki teren usług edukacji teren usług zdrowia i pomocy społecznej teren zieleni naturalnej teren lasu
maksymalny udział powierzchni zabudowy	20%
maksymalna wysokość zabudowy	9.0 m
minimalny udział powierzchni biologicznie czynnej	50%
geometria	
plan	https://www.gov.pl/zagospodarowanieprzestrzenne/app/AktPlanowaniaPrzestrzennego/PL.ZIPPZP.10617/141907-POG/1POG
strefa planistyczna	PL.ZIPPZP.10617_141907-POG_1POG-34SJ_20250104T195206
identyfier	https://www.gov.pl/zagospodarowanieprzestrzenne/app/StrefaPlanistyczna/PL.ZIPPZP.10617/141907-POG/1POG-34SJ/20250104T195206
przestrzeń nazw	PL.ZIPPZP.10617/141907-POG
lokalny id	1POG-34SJ
wersja id	20250104T195206
początek wersji obiektu	2025-01-04T19:52:06
nazwa	strefa wielofunkcyjna z zabudową mieszkaniową jednorodzinną
oznaczenie	34SJ
symbol	SJ

obowiązuje od	2024-12-02
obowiązuje do	obecnie
status	w opracowaniu https://inspire.ec.europa.eu/codelist/ProcessStepGeneralValue/elaboration
charakter ustalenia	ogólnie wiążące https://inspire.ec.europa.eu/codelist/RegulationNatureValue/generallyBinding
profil podstawowy	teren zabudowy mieszkaniowej jednorodzinnej teren usług teren komunikacji teren zieleni urządzonej teren ogrodów działkowych teren infrastruktury technicznej
profil dodatkowy	teren zabudowy letniskowej lub rekreacji indywidualnej teren zieleni naturalnej teren lasu teren wód
maksymalna nadziemna intensywnosc zabudowy	0.2
maksymalny udział powierzchni zabudowy	20%
maksymalna wysokosc zabudowy	9.0 m
minimalny udział powierzchni biologicznie czynnej	70%
geometria	
plan	https://www.gov.pl/zagospodarowanieprzestrzenne/app/AktPlanowaniaPrzestrzennego/PL.ZIPPZP.10617/141907-POG/1POG
strefa planistyczna	PL.ZIPPZP.10617_141907-POG_1POG-34SZ_20241210T152115
identfier	https://www.gov.pl/zagospodarowanieprzestrzenne/app/StrefaPlanistyczna/PL.ZIPPZP.10617/141907-POG/1POG-34SZ/20241210T152115
przestrzen nazw	PL.ZIPPZP.10617/141907-POG
lokalny id	1POG-34SZ
wersja id	20241210T152115
początek wersji obiektu	2024-12-10T15:21:15
nazwa	strefa wielofunkcyjna z zabudową zagrodową
oznaczenie	34SZ


symbol	SZ
obowiazuje od	2024-12-10
obowiazuje do	obecnie
status	w opracowaniu https://inspire.ec.europa.eu/codelist/ProcessStepGeneralValue/elaboration
charakter ustalenia	ogólnie wiążące https://inspire.ec.europa.eu/codelist/RegulationNatureValue/generallyBinding
profil podstawowy	teren zabudowy zagrodowej teren produkcji w gospodarstwach rolnych teren akwakultury i obsługi rybactwa teren komunikacji teren zieleni urządzonej teren ogrodów działkowych teren infrastruktury technicznej
profil dodatkowy	teren wielkotowarowej produkcji rolnej teren rolnictwa z zakazem zabudowy teren biogazowni teren usług teren zieleni naturalnej teren lasu teren wód
maksymalna nadziemna intensywnosc zabudowy	0.4
maksymalny udzial powierzchni zabudowy	30%
maksymalna wysokosc zabudowy	15.0 m
minimalny udzial powierzchni biologicznie czynnej	50%
geometria	
plan	https://www.gov.pl/zagospodarowanieprzestrzenne/app/AktPlanowaniaPrzestrzennego/PL.ZIPPZP.10617/141907-POG/1POG
strefa planistyczna	PL.ZIPPZP.10617_141907-POG_1POG-34SU_20250503T205110
identfier	https://www.gov.pl/zagospodarowanieprzestrzenne/app/StrefaPlanistyczna/PL.ZIPPZP.10617/141907-POG/1POG-34SU/20250503T205110
przestrzen nazw	PL.ZIPPZP.10617/141907-POG
lokalny id	1POG-34SU

wersja id	20250503T205110
początek wersji obiektu	2025-05-03T20:51:10
nazwa	strefa usługowa
oznaczenie	34SU
symbol	SU
obowiązuje od	2025-05-03
obowiązuje do	obecnie
status	w opracowaniu https://inspire.ec.europa.eu/codelist/ProcessStepGeneralValue/elaboration
charakter ustalenia	ogólnie wiążące https://inspire.ec.europa.eu/codelist/RegulationNatureValue/generallyBinding
profil podstawowy	teren usług teren komunikacji teren zieleni urządzonej teren ogrodów działkowych teren infrastruktury technicznej
profil dodatkowy	teren składów i magazynów teren elektrowni słonecznej teren zieleni naturalnej teren lasu teren wód
maksymalna nadziemna intensywność zabudowy	0.8
maksymalny udział powierzchni zabudowy	40%
maksymalna wysokość zabudowy	12.0 m
minimalny udział powierzchni biologicznie czynnej	30%
geometria	
plan	https://www.gov.pl/zagospodarowanieprzestrzenne/app/AktPlanowaniaPrzestrzennego/PL.ZIPPZP.10617/141907-POG/1POG
strefa planistyczna	PL.ZIPPZP.10617_141907-POG_1POG-34SO_20250504T071431
identyfikator	https://www.gov.pl/zagospodarowanieprzestrzenne/app/StrefaPlanistyczna/PL.ZIPPZP.10617/141907-POG/1POG-34SO/20250504T071431
przestrzeń nazw	PL.ZIPPZP.10617/141907-POG

lokalny id	1POG-34SO
wersja id	20250504T071431
początek wersji obiektu	2025-05-04T07:14:31
nazwa	strefa otwarta
oznaczenie	34SO
symbol	SO
obowiązuje od	2025-05-04
obowiązuje do	obecnie
status	w opracowaniu https://inspire.ec.europa.eu/codelist/ProcessStepGeneralValue/elaboration
charakter ustalenia	ogólnie wiążące https://inspire.ec.europa.eu/codelist/RegulationNatureValue/generallyBinding
profil podstawowy	teren rolnictwa z zakazem zabudowy teren lasu teren zieleni naturalnej teren wód teren komunikacji teren ogrodów działkowych teren infrastruktury technicznej
profil dodatkowy	teren zieleni urządzonej
geometria	
plan	https://www.gov.pl/zagospodarowanieprzestrzenne/app/AktPlanowaniaPrzestrzennego/PL.ZIPPZP.10617/141907-POG/1POG
strefa planistyczna	PL.ZIPPZP.10617_141907-POG_1POG-34SN_20250504T085745
identyfier	https://www.gov.pl/zagospodarowanieprzestrzenne/app/StrefaPlanistyczna/PL.ZIPPZP.10617/141907-POG/1POG-34SN/20250504T085745
przestrzeń nazw	PL.ZIPPZP.10617/141907-POG
lokalny id	1POG-34SN
wersja id	20250504T085745
początek wersji obiektu	2025-05-04T08:57:45
nazwa	strefa zieleni i rekreacji
oznaczenie	34SN
symbol	SN

obowiązuje od	2025-05-04
obowiązuje do	obecnie
status	w opracowaniu https://inspire.ec.europa.eu/codelist/ProcessStepGeneralValue/elaboration
charakter ustalenia	ogólnie wiążące https://inspire.ec.europa.eu/codelist/RegulationNatureValue/generallyBinding
profil podstawowy	teren zieleni urządzonej teren plaży teren wód teren komunikacji teren ogrodów działkowych teren infrastruktury technicznej
profil dodatkowy	teren usług sportu i rekreacji teren usług kultury i rozrywki teren usług handlu detalicznego teren usług gastronomii teren usług turystyki teren usług nauki teren usług edukacji teren usług zdrowia i pomocy społecznej teren zieleni naturalnej teren lasu
maksymalny udział powierzchni zabudowy	20%
maksymalna wysokość zabudowy	9.0 m
minimalny udział powierzchni biologicznie czynnej	50%
geometria	
plan	https://www.gov.pl/zagospodarowanieprzestrzenne/app/AktPlanowaniaPrzestrzennego/PL.ZIPPZP.10617/141907-POG/1POG
strefa planistyczna	PL.ZIPPZP.10617_141907-POG_1POG-35SJ_20241202T210928
identyfier	https://www.gov.pl/zagospodarowanieprzestrzenne/app/StrefaPlanistyczna/PL.ZIPPZP.10617/141907-POG/1POG-35SJ/20241202T210928
przestrzeń nazw	PL.ZIPPZP.10617/141907-POG
lokalny id	1POG-35SJ
wersja id	20241202T210928
początek wersji obiektu	2024-12-02T21:09:28

nazwa	strefa wielofunkcyjna z zabudową mieszkaniową jednorodzinną
oznaczenie	35SJ
symbol	SJ
obowiązuje od	2024-12-02
obowiązuje do	obecnie
status	w opracowaniu https://inspire.ec.europa.eu/codelist/ProcessStepGeneralValue/elaboration
charakter ustalenia	ogólnie wiążące https://inspire.ec.europa.eu/codelist/RegulationNatureValue/generallyBinding
profil podstawowy	teren zabudowy mieszkaniowej jednorodzinnej teren usług teren komunikacji teren zieleni urządzonej teren ogrodów działkowych teren infrastruktury technicznej
profil dodatkowy	teren zabudowy letniskowej lub rekreacji indywidualnej teren zieleni naturalnej teren lasu teren wód
maksymalna nadziemna intensywnosc zabudowy	0.3
maksymalny udział powierzchni zabudowy	20%
maksymalna wysokosc zabudowy	9.0 m
minimalny udział powierzchni biologicznie czynnej	60%
geometria	
plan	https://www.gov.pl/zagospodarowanieprzestrzenne/app/AktPlanowaniaPrzestrzennego/PL.ZIPPZP.10617/141907-POG/1POG
strefa planistyczna	PL.ZIPPZP.10617_141907-POG_1POG-35SZ_20241210T152823
identfier	https://www.gov.pl/zagospodarowanieprzestrzenne/app/StrefaPlanistyczna/PL.ZIPPZP.10617/141907-POG/1POG-35SZ/20241210T152823
przestrzen nazw	PL.ZIPPZP.10617/141907-POG
lokalny id	1POG-35SZ
wersja id	20241210T152823

początek wersji obiektu	2024-12-10T15:28:23
nazwa	strefa wielofunkcyjna z zabudową zagrodową
oznaczenie	35SZ
symbol	SZ
obowiązuje od	2024-12-10
obowiązuje do	obecnie
status	w opracowaniu https://inspire.ec.europa.eu/codelist/ProcessStepGeneralValue/elaboration
charakter ustalenia	ogólnie wiążące https://inspire.ec.europa.eu/codelist/RegulationNatureValue/generallyBinding
profil podstawowy	teren zabudowy zagrodowej teren produkcji w gospodarstwach rolnych teren akwakultury i obsługi rybactwa teren komunikacji teren zieleni urządzonej teren ogrodów działkowych teren infrastruktury technicznej
profil dodatkowy	teren wielkotowarowej produkcji rolnej teren rolnictwa z zakazem zabudowy teren biogazowni teren usług teren zieleni naturalnej teren lasu teren wód
maksymalna nadziemna intensywność zabudowy	0.4
maksymalny udział powierzchni zabudowy	30%
maksymalna wysokość zabudowy	15.0 m
minimalny udział powierzchni biologicznie czynnej	50%
geometria	
plan	https://www.gov.pl/zagospodarowanieprzestrzenne/app/AktPlanowaniaPrzestrzennego/PL.ZIPPZP.10617/141907-POG/1POG
strefa planistyczna	PL.ZIPPZP.10617_141907-POG_1POG-35SU_20250503T212031
identyfikator	https://www.gov.pl/zagospodarowanieprzestrzenne/app/StrefaPlanistyczna/PL.ZIPPZP.10617/141907-POG/1POG-35SU

	/20250503T212031
przestrzen nazw	PL.ZIPPZP.10617/141907-POG
lokalny id	1POG-35SU
wersja id	20250503T212031
początek wersji obiektu	2025-05-03T21:20:31
nazwa	strefa usługowa
oznaczenie	35SU
symbol	SU
obowiązuje od	2025-05-03
obowiązuje do	obecnie
status	w opracowaniu https://inspire.ec.europa.eu/codelist/ProcessStepGeneralValue/elaboration
charakter ustalenia	ogólnie wiążące https://inspire.ec.europa.eu/codelist/RegulationNatureValue/generallyBinding
profil podstawowy	teren usług teren komunikacji teren zieleni urządzonej teren ogrodów działkowych teren infrastruktury technicznej
profil dodatkowy	teren składów i magazynów teren elektrowni słonecznej teren zieleni naturalnej teren lasu teren wód
maksymalna nadziemna intensywność zabudowy	0.8
maksymalny udział powierzchni zabudowy	40%
maksymalna wysokość zabudowy	12.0 m
minimalny udział powierzchni biologicznie czynnej	30%
geometria	
plan	https://www.gov.pl/zagospodarowanieprzestrzenne/app/AktPlanowaniaPrzestrzennego/PL.ZIPPZP.10617/141907-POG/1POG
strefa planistyczna	PL.ZIPPZP.10617_141907-POG_1POG-35SN_20250504T092642

identyfier	https://www.gov.pl/zagospodarowanieprzestrzenne/app/StrefaPlanistyczna/PL.ZIPPZP.10617/141907-POG/1POG-35SN/20250504T092642
przestrzen nazw	PL.ZIPPZP.10617/141907-POG
lokalny id	1POG-35SN
wersja id	20250504T092642
początek wersji obiektu	2025-05-04T09:26:42
nazwa	strefa zieleni i rekreacji
oznaczenie	35SN
symbol	SN
obowiązuje od	2025-05-04
obowiązuje do	obecnie
status	w opracowaniu https://inspire.ec.europa.eu/codelist/ProcessStepGeneralValue/elaboration
charakter ustalenia	ogólnie wiążące https://inspire.ec.europa.eu/codelist/RegulationNatureValue/generallyBinding
profil podstawowy	teren zieleni urządzonej teren plaży teren wód teren komunikacji teren ogrodów działkowych teren infrastruktury technicznej
profil dodatkowy	teren usług sportu i rekreacji teren usług kultury i rozrywki teren usług handlu detalicznego teren usług gastronomii teren usług turystyki teren usług nauki teren usług edukacji teren usług zdrowia i pomocy społecznej teren zieleni naturalnej teren lasu
maksymalny udział powierzchni zabudowy	20%
maksymalna wysokość zabudowy	9.0 m
minimalny udział powierzchni biologicznie czynnej	50%

geometria



plan	https://www.gov.pl/zagospodarowanieprzestrzenne/app/AktPlanowaniaPrzestrzennego/PL.ZIPPZP.10617/141907-POG/1POG
strefa planistyczna	PL.ZIPPZP.10617_141907-POG_1POG-35SO_20250504T093647
identfier	https://www.gov.pl/zagospodarowanieprzestrzenne/app/StrefaPlanistyczna/PL.ZIPPZP.10617/141907-POG/1POG-35SO/20250504T093647
przestrzen nazw	PL.ZIPPZP.10617/141907-POG
lokalny id	1POG-35SO
wersja id	20250504T093647
początek wersji obiektu	2025-05-04T09:36:47
nazwa	strefa otwarta
oznaczenie	35SO
symbol	SO
obowiązuje od	2024-12-03
obowiązuje do	obecnie
status	w opracowaniu https://inspire.ec.europa.eu/codelist/ProcessStepGeneralValue/elaboration
charakter ustalenia	ogólnie wiążące https://inspire.ec.europa.eu/codelist/RegulationNatureValue/generallyBinding
profil podstawowy	teren rolnictwa z zakazem zabudowy teren lasu teren zieleni naturalnej teren wód teren komunikacji teren ogrodów działkowych teren infrastruktury technicznej
profil dodatkowy	teren elektrowni wiatrowej teren elektrowni słonecznej teren elektrowni geotermalnej teren elektrowni wodnej teren biogazowni teren zieleni urządzonej
maksymalny udział powierzchni zabudowy	10%
maksymalna wysokość zabudowy	4.0 m
geometria	

plan	https://www.gov.pl/zagospodarowanieprzestrzenne/app/AktPlanowaniaPrzestrzennego/PL.ZIPPZP.10617/141907-POG/1POG
strefa planistyczna	PL.ZIPPZP.10617_141907-POG_1POG-36SJ_20241202T211201
identfier	https://www.gov.pl/zagospodarowanieprzestrzenne/app/StrefaPlanistyczna/PL.ZIPPZP.10617/141907-POG/1POG-36SJ/20241202T211201
przestrzen nazw	PL.ZIPPZP.10617/141907-POG
lokalny id	1POG-36SJ
wersja id	20241202T211201
poczatek wersji obiektu	2024-12-02T21:12:01
nazwa	strefa wielofunkcyjna z zabudową mieszkaniową jednorodzinną
oznaczenie	36SJ
symbol	SJ
obowiazuje od	2024-12-02
obowiazuje do	obecnie
status	w opracowaniu https://inspire.ec.europa.eu/codelist/ProcessStepGeneralValue/elaboration
charakter ustalenia	ogólnie wiążące https://inspire.ec.europa.eu/codelist/RegulationNatureValue/generallyBinding
profil podstawowy	teren zabudowy mieszkaniowej jednorodzinnej teren usług teren komunikacji teren zieleni urządzonej teren ogrodów działkowych teren infrastruktury technicznej
profil dodatkowy	teren zabudowy letniskowej lub rekreacji indywidualnej teren zieleni naturalnej teren lasu teren wód
maksymalna nadziemna intensywnosc zabudowy	0.3
maksymalny udzial powierzchni zabudowy	20%
maksymalna wysokosc zabudowy	9.0 m
minimalny udzial powierzchni biologicznie czynnej	60%
geometria	



plan

<https://www.gov.pl/zagospodarowanieprzestrzenne/app/AktPlanowaniaPrzestrzennego/PL.ZIPPZP.10617/141907-POG/1POG>

strefa planistyczna

PL.ZIPPZP.10617_141907-POG_1POG-36SZ_20241210T153041

identyfier

<https://www.gov.pl/zagospodarowanieprzestrzenne/app/StrefaPlanistyczna/PL.ZIPPZP.10617/141907-POG/1POG-36SZ/20241210T153041>

przestrzen nazw

PL.ZIPPZP.10617/141907-POG

lokalny id

1POG-36SZ

wersja id

20241210T153041

poczatek wersji obiektu

2024-12-10T15:30:41

nazwa

strefa wielofunkcyjna z zabudową zagrodową

oznaczenie

36SZ

symbol

SZ

obowiazuje od

2024-12-10

obowiazuje do

obecnie

status

w opracowaniu
<https://inspire.ec.europa.eu/codelist/ProcessStepGeneralValue/elaboration>

charakter ustalenia

ogólnie wiążące
<https://inspire.ec.europa.eu/codelist/RegulationNatureValue/generallyBinding>

profil podstawowy

teren zabudowy zagrodowej
teren produkcji w gospodarstwach rolnych
teren akwakultury i obsługi rybactwa
teren komunikacji
teren zieleni urządzonej
teren ogrodów działkowych
teren infrastruktury technicznej


profil dodatkowy

teren wielkotowarowej produkcji rolnej
teren rolnictwa z zakazem zabudowy
teren biogazowni
teren usług
teren zieleni naturalnej
teren lasu
teren wód


maksymalna nadziemna intensywnosc zabudowy


0.4


maksymalny udzial powierzchni


zabudowy	30%
maksymalna wysokość zabudowy	15.0 m
minimalny udział powierzchni biologicznie czynnej	50%
geometria	
plan	https://www.gov.pl/zagospodarowanieprzestrzenne/app/AktPlanowaniaPrzestrzennego/PL.ZIPPZP.10617/141907-POG/1POG
strefa planistyczna	PL.ZIPPZP.10617_141907-POG_1POG-36SN_20250504T094517
identyfikator	https://www.gov.pl/zagospodarowanieprzestrzenne/app/StrefaPlanistyczna/PL.ZIPPZP.10617/141907-POG/1POG-36SN/20250504T094517
przestrzeń nazw	PL.ZIPPZP.10617/141907-POG
lokalny id	1POG-36SN
wersja id	20250504T094517
początek wersji obiektu	2025-05-04T09:45:17
nazwa	strefa zieleni i rekreacji
oznaczenie	36SN
symbol	SN
obowiązuje od	2025-05-04
obowiązuje do	obecnie
status	w opracowaniu https://inspire.ec.europa.eu/codelist/ProcessStepGeneralValue/elaboration
charakter ustalenia	ogólnie wiążące https://inspire.ec.europa.eu/codelist/RegulationNatureValue/generallyBinding
profil podstawowy	teren zieleni urządzonej teren plaży teren wód teren komunikacji teren ogrodów działkowych teren infrastruktury technicznej
profil dodatkowy	teren usług sportu i rekreacji teren usług kultury i rozrywki teren usług handlu detalicznego teren usług gastronomii teren usług turystyki teren usług nauki

	<p>teren usług edukacji</p> <p>teren usług zdrowia i pomocy społecznej</p> <p>teren zieleni naturalnej</p> <p>teren lasu</p>
maksymalny udział powierzchni zabudowy	20%
maksymalna wysokość zabudowy	9.0 m
minimalny udział powierzchni biologicznie czynnej	50%
geometria	
plan	https://www.gov.pl/zagospodarowanieprzestrzenne/app/AktPlanowaniaPrzestrzennego/PL.ZIPPZP.10617/141907-POG/1POG
strefa planistyczna	PL.ZIPPZP.10617_141907-POG_1POG-37SJ_20241202T211845
identyfikator	https://www.gov.pl/zagospodarowanieprzestrzenne/app/StrefaPlanistyczna/PL.ZIPPZP.10617/141907-POG/1POG-37SJ/20241202T211845
przestrzeń nazw	PL.ZIPPZP.10617/141907-POG
lokalny id	1POG-37SJ
wersja id	20241202T211845
początek wersji obiektu	2024-12-02T21:18:45
nazwa	strefa wielofunkcyjna z zabudową mieszkaniową jednorodzinną
oznaczenie	37SJ
symbol	SJ
obowiązuje od	2024-12-02
obowiązuje do	obecnie
status	<p>w opracowaniu</p> <p>https://inspire.ec.europa.eu/codelist/ProcessStepGeneralValue/elaboration</p>
charakter ustalenia	<p>ogólnie wiążące</p> <p>https://inspire.ec.europa.eu/codelist/RegulationNatureValue/generallyBinding</p>
profil podstawowy	<p>teren zabudowy mieszkaniowej jednorodzinnej</p> <p>teren usług</p> <p>teren komunikacji</p> <p>teren zieleni urządzonej</p> <p>teren ogrodów działkowych</p> <p>teren infrastruktury technicznej</p>
profil dodatkowy	teren zabudowy letniskowej lub rekreacji indywidualnej

	teren zieleni naturalnej teren lasu teren wód
maksymalna nadziemna intensywnosc zabudowy	0.3
maksymalny udzial powierzchni zabudowy	20%
maksymalna wysokosc zabudowy	9.0 m
minimalny udzial powierzchni biologicznie czynnej	60%
geometria	
plan	https://www.gov.pl/zagospodarowanieprzestrzenne/app/AktPlanowaniaPrzestrzennego/PL.ZIPPZP.10617/141907-POG/1POG
strefa planistyczna	PL.ZIPPZP.10617_141907-POG_1POG-37SZ_20241210T153141
identfier	https://www.gov.pl/zagospodarowanieprzestrzenne/app/StrefaPlanistyczna/PL.ZIPPZP.10617/141907-POG/1POG-37SZ/20241210T153141
przestrzen nazw	PL.ZIPPZP.10617/141907-POG
lokalny id	1POG-37SZ
wersja id	20241210T153141
poczatek wersji obiektu	2024-12-10T15:31:41
nazwa	strefa wielofunkcyjna z zabudową zagrodową
oznaczenie	37SZ
symbol	SZ
obowiazuje od	2024-12-10
obowiazuje do	obecnie
status	w opracowaniu https://inspire.ec.europa.eu/codelist/ProcessStepGeneralValue/elaboration
charakter ustalenia	ogólnie wiążące https://inspire.ec.europa.eu/codelist/RegulationNatureValue/generallyBinding
profil podstawowy	teren zabudowy zagrodowej teren produkcji w gospodarstwach rolnych teren akwakultury i obsługi rybactwa teren komunikacji teren zieleni urządzonej


	teren ogrodów działkowych teren infrastruktury technicznej
profil dodatkowy	teren wielkotowarowej produkcji rolnej teren rolnictwa z zakazem zabudowy teren biogazowni teren usług teren zieleni naturalnej teren lasu teren wód
maksymalna nadziemna intensywnosc zabudowy	0.4
maksymalny udzial powierzchni zabudowy	30%
maksymalna wysokosc zabudowy	15.0 m
minimalny udzial powierzchni biologicznie czynnej	50%
geometria	
plan	https://www.gov.pl/zagospodarowanieprzestrzenne/app/AktPlanowaniaPrzestrzennego/PL.ZIPPZP.10617/141907-POG/1POG
strefa planistyczna	PL.ZIPPZP.10617_141907-POG_1POG-37SN_20250504T094758
identfier	https://www.gov.pl/zagospodarowanieprzestrzenne/app/StrefaPlanistyczna/PL.ZIPPZP.10617/141907-POG/1POG-37SN/20250504T094758
przestrzen nazw	PL.ZIPPZP.10617/141907-POG
lokalny id	1POG-37SN
wersja id	20250504T094758
poczatek wersji obiektu	2025-05-04T09:47:58
nazwa	strefa zieleni i rekreacji
oznaczenie	37SN
symbol	SN
obowiazuje od	2025-05-04
obowiazuje do	obecnie
status	w opracowaniu https://inspire.ec.europa.eu/codelist/ProcessStepGeneralValue/elaboration
charakter ustalenia	ogólnie wiążące https://inspire.ec.europa.eu/codelist/RegulationNatureValue/generallyBinding

profil podstawowy	teren zieleni urządzonej teren plaży teren wód teren komunikacji teren ogrodów działkowych teren infrastruktury technicznej
profil dodatkowy	teren usług sportu i rekreacji teren usług kultury i rozrywki teren usług handlu detalicznego teren usług gastronomii teren usług turystyki teren usług nauki teren usług edukacji teren usług zdrowia i pomocy społecznej teren zieleni naturalnej teren lasu
maksymalny udział powierzchni zabudowy	20%
maksymalna wysokość zabudowy	9.0 m
minimalny udział powierzchni biologicznie czynnej	50%
geometria	
plan	https://www.gov.pl/zagospodarowanieprzestrzenne/app/AktPlanowaniaPrzestrzennego/PL.ZIPPZP.10617/141907-POG/1POG
strefa planistyczna	PL.ZIPPZP.10617_141907-POG_1POG-38SJ_20241227T112003
identyfier	https://www.gov.pl/zagospodarowanieprzestrzenne/app/StrefaPlanistyczna/PL.ZIPPZP.10617/141907-POG/1POG-38SJ/20241227T112003
przestrzeń nazw	PL.ZIPPZP.10617/141907-POG
lokalny id	1POG-38SJ
wersja id	20241227T112003
początek wersji obiektu	2024-12-27T11:20:03
nazwa	strefa wielofunkcyjna z zabudową mieszkaniową jednorodzinną
oznaczenie	38SJ
symbol	SJ
obowiązuje od	2024-12-02
obowiązuje do	obecnie
status	w opracowaniu https://inspire.ec.europa.eu/codelist/ProcessStepGeneralValue

	/elaboration
charakter ustalenia	ogólnie wiążące https://inspire.ec.europa.eu/codelist/RegulationNatureValue/generallyBinding
profil podstawowy	teren zabudowy mieszkaniowej jednorodzinnej teren usług teren komunikacji teren zieleni urządzonej teren ogrodów działkowych teren infrastruktury technicznej
profil dodatkowy	teren zabudowy letniskowej lub rekreacji indywidualnej teren zieleni naturalnej teren lasu teren wód
maksymalna nadziemna intensywnosc zabudowy	0.2
maksymalny udzial powierzchni zabudowy	10%
maksymalna wysokosc zabudowy	11.0 m
minimalny udzial powierzchni biologicznie czynnej	70%
geometria	
plan	https://www.gov.pl/zagospodarowanieprzestrzenne/app/AktPlanowaniaPrzestrzennego/PL.ZIPPZP.10617/141907-POG/1POG
strefa planistyczna	PL.ZIPPZP.10617_141907-POG_1POG-38SZ_20241210T153319
identifier	https://www.gov.pl/zagospodarowanieprzestrzenne/app/StrefaPlanistyczna/PL.ZIPPZP.10617/141907-POG/1POG-38SZ/20241210T153319
przestrzen nazw	PL.ZIPPZP.10617/141907-POG
lokalny id	1POG-38SZ
wersja id	20241210T153319
poczatek wersji obiektu	2024-12-10T15:33:19
nazwa	strefa wielofunkcyjna z zabudową zagrodową
oznaczenie	38SZ
symbol	SZ
obowiazuje od	2024-12-10
obowiazuje do	obecnie

status	w opracowaniu https://inspire.ec.europa.eu/codelist/ProcessStepGeneralValue/elaboration
charakter ustalenia	ogólnie wiążące https://inspire.ec.europa.eu/codelist/RegulationNatureValue/generallyBinding
profil podstawowy	teren zabudowy zagrodowej teren produkcji w gospodarstwach rolnych teren akwakultury i obsługi rybactwa teren komunikacji teren zieleni urządzonej teren ogrodów działkowych teren infrastruktury technicznej
profil dodatkowy	teren wielkotowarowej produkcji rolnej teren rolnictwa z zakazem zabudowy teren biogazowni teren usług teren zieleni naturalnej teren lasu teren wód
maksymalna nadziemna intensywnosc zabudowy	0.4
maksymalny udzial powierzchni zabudowy	30%
maksymalna wysokosc zabudowy	15.0 m
minimalny udzial powierzchni biologicznie czynnej	50%
geometria	
plan	https://www.gov.pl/zagospodarowanieprzestrzenne/app/AktPlanowaniaPrzestrzennego/PL.ZIPPZP.10617/141907-POG/1POG
strefa planistyczna	PL.ZIPPZP.10617_141907-POG_1POG-38SN_20250504T095255
identfier	https://www.gov.pl/zagospodarowanieprzestrzenne/app/StrefaPlanistyczna/PL.ZIPPZP.10617/141907-POG/1POG-38SN/20250504T095255
przestrzen nazw	PL.ZIPPZP.10617/141907-POG
lokalny id	1POG-38SN
wersja id	20250504T095255
poczatek wersji obiektu	2025-05-04T09:52:55
nazwa	strefa zieleni i rekreacji

oznaczenie	38SN
symbol	SN
obowiązuje od	2025-05-02
obowiązuje do	obecnie
status	w opracowaniu https://inspire.ec.europa.eu/codelist/ProcessStepGeneralValue/elaboration
charakter ustalenia	ogólnie wiążące https://inspire.ec.europa.eu/codelist/RegulationNatureValue/generallyBinding
profil podstawowy	teren zieleni urządzonej teren plaży teren wód teren komunikacji teren ogrodów działkowych teren infrastruktury technicznej
profil dodatkowy	teren usług sportu i rekreacji teren usług kultury i rozrywki teren usług handlu detalicznego teren usług gastronomii teren usług turystyki teren usług nauki teren usług edukacji teren usług zdrowia i pomocy społecznej teren zieleni naturalnej teren lasu
maksymalny udział powierzchni zabudowy	20%
maksymalna wysokość zabudowy	9.0 m
minimalny udział powierzchni biologicznie czynnej	50%
geometria	
plan	https://www.gov.pl/zagospodarowanieprzestrzenne/app/AktPlanowaniaPrzestrzennego/PL.ZIPPZP.10617/141907-POG/1POG
strefa planistyczna	PL.ZIPPZP.10617_141907-POG_1POG-39SJ_20241202T212759
identyfier	https://www.gov.pl/zagospodarowanieprzestrzenne/app/StrefaPlanistyczna/PL.ZIPPZP.10617/141907-POG/1POG-39SJ/20241202T212759
przestrzeń nazw	PL.ZIPPZP.10617/141907-POG
lokalny id	1POG-39SJ

wersja id	20241202T212759
początek wersji obiektu	2024-12-02T21:27:59
nazwa	strefa wielofunkcyjna z zabudową mieszkaniową jednorodzinną
oznaczenie	39SJ
symbol	SJ
obowiązuje od	2024-12-02
obowiązuje do	obecnie
status	w opracowaniu https://inspire.ec.europa.eu/codelist/ProcessStepGeneralValue/elaboration
charakter ustalenia	ogólnie wiążące https://inspire.ec.europa.eu/codelist/RegulationNatureValue/generallyBinding
profil podstawowy	teren zabudowy mieszkaniowej jednorodzinnej teren usług teren komunikacji teren zieleni urządzonej teren ogrodów działkowych teren infrastruktury technicznej
profil dodatkowy	teren zabudowy letniskowej lub rekreacji indywidualnej teren zieleni naturalnej teren lasu teren wód
maksymalna nadziemna intensywność zabudowy	0.2
maksymalny udział powierzchni zabudowy	20%
maksymalna wysokość zabudowy	9.0 m
minimalny udział powierzchni biologicznie czynnej	60%
geometria	
plan	https://www.gov.pl/zagospodarowanieprzestrzenne/app/AktPlanowaniaPrzestrzennego/PL.ZIPPZP.10617/141907-POG/1POG
strefa planistyczna	PL.ZIPPZP.10617_141907-POG_1POG-39SZ_20241210T153406
identyfikator	https://www.gov.pl/zagospodarowanieprzestrzenne/app/StrefaPlanistyczna/PL.ZIPPZP.10617/141907-POG/1POG-39SZ/20241210T153406
przestrzeń nazw	PL.ZIPPZP.10617/141907-POG

lokalny id	1POG-39SZ
wersja id	20241210T153406
początek wersji obiektu	2024-12-10T15:34:06
nazwa	strefa wielofunkcyjna z zabudową zagrodową
oznaczenie	39SZ
symbol	SZ
obowiązuje od	2024-12-10
obowiązuje do	obecnie
status	w opracowaniu https://inspire.ec.europa.eu/codelist/ProcessStepGeneralValue/elaboration
charakter ustalenia	ogólnie wiążące https://inspire.ec.europa.eu/codelist/RegulationNatureValue/generallyBinding
profil podstawowy	teren zabudowy zagrodowej teren produkcji w gospodarstwach rolnych teren akwakultury i obsługi rybactwa teren komunikacji teren zieleni urządzonej teren ogrodów działkowych teren infrastruktury technicznej
profil dodatkowy	teren wielkotowarowej produkcji rolnej teren rolnictwa z zakazem zabudowy teren biogazowni teren usług teren zieleni naturalnej teren lasu teren wód
maksymalna nadziemna intensywność zabudowy	0.4
maksymalny udział powierzchni zabudowy	30%
maksymalna wysokość zabudowy	15.0 m
minimalny udział powierzchni biologicznie czynnej	50%
geometria	
plan	https://www.gov.pl/zagospodarowanieprzestrzenne/app/AktPlanowaniaPrzestrzennego/PL.ZIPPZP.10617/141907-POG/1POG
strefa planistyczna	PL.ZIPPZP.10617_141907-POG_1POG-39SN_20250504T100344

identfier	https://www.gov.pl/zagospodarowanieprzestrzenne/app/StrefaPlanistyczna/PL.ZIPPZP.10617/141907-POG/1POG-39SN/20250504T100344
przestrzen nazw	PL.ZIPPZP.10617/141907-POG
lokalny id	1POG-39SN
wersja id	20250504T100344
poczatek wersji obiektu	2025-05-04T10:03:44
nazwa	strefa zieleni i rekreacji
oznaczenie	39SN
symbol	SN
obowiazuje od	2025-05-04
obowiazuje do	obecnie
status	w opracowaniu https://inspire.ec.europa.eu/codelist/ProcessStepGeneralValue/elaboration
charakter ustalenia	ogólnie wiążące https://inspire.ec.europa.eu/codelist/RegulationNatureValue/generallyBinding
profil podstawowy	teren zieleni urządzonej teren plaży teren wód teren komunikacji teren ogrodów działkowych teren infrastruktury technicznej
profil dodatkowy	teren usług sportu i rekreacji teren usług kultury i rozrywki teren usług handlu detalicznego teren usług gastronomii teren usług turystyki teren usług nauki teren usług edukacji teren usług zdrowia i pomocy społecznej teren zieleni naturalnej teren lasu
maksymalny udział powierzchni zabudowy	20%
maksymalna wysokosc zabudowy	9.0 m
minimalny udział powierzchni biologicznie czynnej	50%

geometria



plan	https://www.gov.pl/zagospodarowanieprzestrzenne/app/AktPlanowaniaPrzestrzennego/PL.ZIPPZP.10617/141907-POG/1POG
strefa planistyczna	PL.ZIPPZP.10617_141907-POG_1POG-40SJ_20241203T072631
identfier	https://www.gov.pl/zagospodarowanieprzestrzenne/app/StrefaPlanistyczna/PL.ZIPPZP.10617/141907-POG/1POG-40SJ/20241203T072631
przestrzen nazw	PL.ZIPPZP.10617/141907-POG
lokalny id	1POG-40SJ
wersja id	20241203T072631
poczatek wersji obiektu	2024-12-03T07:26:31
nazwa	strefa wielofunkcyjna z zabudową mieszkaniową jednorodzinną
oznaczenie	40SJ
symbol	SJ
obowiazuje od	2024-12-03
obowiazuje do	obecnie
status	w opracowaniu https://inspire.ec.europa.eu/codelist/ProcessStepGeneralValue/elaboration
charakter ustalenia	ogólnie wiążące https://inspire.ec.europa.eu/codelist/RegulationNatureValue/generallyBinding
profil podstawowy	teren zabudowy mieszkaniowej jednorodzinnej teren usług teren komunikacji teren zieleni urządzonej teren ogrodów działkowych teren infrastruktury technicznej
profil dodatkowy	teren zabudowy letniskowej lub rekreacji indywidualnej teren zieleni naturalnej teren lasu teren wód
maksymalna nadziemna intensywnosc zabudowy	0.3
maksymalny udzial powierzchni zabudowy	20%
maksymalna wysokosc zabudowy	9.0 m
minimalny udzial powierzchni biologicznie czynnej	50%
geometria	



plan

<https://www.gov.pl/zagospodarowanieprzestrzenne/app/AktPlanowaniaPrzestrzennego/PL.ZIPPZP.10617/141907-POG/1POG>

strefa planistyczna

PL.ZIPPZP.10617_141907-POG_1POG-40SZ_20241210T153632

identyfier

<https://www.gov.pl/zagospodarowanieprzestrzenne/app/StrefaPlanistyczna/PL.ZIPPZP.10617/141907-POG/1POG-40SZ/20241210T153632>

przestrzen nazw

PL.ZIPPZP.10617/141907-POG

lokalny id

1POG-40SZ

wersja id

20241210T153632

poczatek wersji obiektu

2024-12-10T15:36:32

nazwa

strefa wielofunkcyjna z zabudową zagrodową

oznaczenie

40SZ

symbol

SZ

obowiazuje od

2024-12-10

obowiazuje do

obecnie

status

w opracowaniu
<https://inspire.ec.europa.eu/codelist/ProcessStepGeneralValue/elaboration>

charakter ustalenia

ogólnie wiążące
<https://inspire.ec.europa.eu/codelist/RegulationNatureValue/generallyBinding>

profil podstawowy

teren zabudowy zagrodowej
teren produkcji w gospodarstwach rolnych
teren akwakultury i obsługi rybactwa
teren komunikacji
teren zieleni urządzonej
teren ogrodów działkowych
teren infrastruktury technicznej

profil dodatkowy

teren wielkotowarowej produkcji rolnej
teren rolnictwa z zakazem zabudowy
teren biogazowni
teren usług
teren zieleni naturalnej
teren lasu
teren wód

maksymalna nadziemna intensywnosc zabudowy


0.4


maksymalny udzial powierzchni


zabudowy	30%
maksymalna wysokość zabudowy	15.0 m
minimalny udział powierzchni biologicznie czynnej	50%
geometria	
plan	https://www.gov.pl/zagospodarowanieprzestrzenne/app/AktPlanowaniaPrzestrzennego/PL.ZIPPZP.10617/141907-POG/1POG
strefa planistyczna	PL.ZIPPZP.10617_141907-POG_1POG-40SN_20250504T102032
identyfikator	https://www.gov.pl/zagospodarowanieprzestrzenne/app/StrefaPlanistyczna/PL.ZIPPZP.10617/141907-POG/1POG-40SN/20250504T102032
przestrzeń nazw	PL.ZIPPZP.10617/141907-POG
lokalny id	1POG-40SN
wersja id	20250504T102032
początek wersji obiektu	2025-05-04T10:20:32
nazwa	strefa zieleni i rekreacji
oznaczenie	40SN
symbol	SN
obowiązuje od	2025-05-04
obowiązuje do	obecnie
status	w opracowaniu https://inspire.ec.europa.eu/codelist/ProcessStepGeneralValue/elaboration
charakter ustalenia	ogólnie wiążące https://inspire.ec.europa.eu/codelist/RegulationNatureValue/generallyBinding
profil podstawowy	teren zieleni urządzonej teren plaży teren wód teren komunikacji teren ogrodów działkowych teren infrastruktury technicznej
profil dodatkowy	teren usług sportu i rekreacji teren usług kultury i rozrywki teren usług handlu detalicznego teren usług gastronomii teren usług turystyki teren usług nauki

	teren usług edukacji teren usług zdrowia i pomocy społecznej teren zieleni naturalnej teren lasu
maksymalny udział powierzchni zabudowy	20%
maksymalna wysokość zabudowy	9.0 m
minimalny udział powierzchni biologicznie czynnej	50%
geometria	
plan	https://www.gov.pl/zagospodarowanieprzestrzenne/app/AktPlanowaniaPrzestrzennego/PL.ZIPPZP.10617/141907-POG/1POG
strefa planistyczna	PL.ZIPPZP.10617_141907-POG_1POG-41SJ_20241203T073557
identyfier	https://www.gov.pl/zagospodarowanieprzestrzenne/app/StrefaPlanistyczna/PL.ZIPPZP.10617/141907-POG/1POG-41SJ/20241203T073557
przestrzeń nazw	PL.ZIPPZP.10617/141907-POG
lokalny id	1POG-41SJ
wersja id	20241203T073557
początek wersji obiektu	2024-12-03T07:35:57
nazwa	strefa wielofunkcyjna z zabudową mieszkaniową jednorodzinną
oznaczenie	41SJ
symbol	SJ
obowiązuje od	2024-12-03
obowiązuje do	obecnie
status	w opracowaniu https://inspire.ec.europa.eu/codelist/ProcessStepGeneralValue/elaboration
charakter ustalenia	ogólnie wiążące https://inspire.ec.europa.eu/codelist/RegulationNatureValue/generallyBinding
profil podstawowy	teren zabudowy mieszkaniowej jednorodzinnej teren usług teren komunikacji teren zieleni urządzonej teren ogrodów działkowych teren infrastruktury technicznej
profil dodatkowy	teren zabudowy letniskowej lub rekreacji indywidualnej


	teren zieleni naturalnej teren lasu teren wód
maksymalna nadziemna intensywnosc zabudowy	0.3
maksymalny udzial powierzchni zabudowy	20%
maksymalna wysokosc zabudowy	9.0 m
minimalny udzial powierzchni biologicznie czynnej	40%
geometria	
plan	https://www.gov.pl/zagospodarowanieprzestrzenne/app/AktPlanowaniaPrzestrzennego/PL.ZIPPZP.10617/141907-POG/1POG
strefa planistyczna	PL.ZIPPZP.10617_141907-POG_1POG-41SZ_20241210T153822
identfier	https://www.gov.pl/zagospodarowanieprzestrzenne/app/StrefaPlanistyczna/PL.ZIPPZP.10617/141907-POG/1POG-41SZ/20241210T153822
przestrzen nazw	PL.ZIPPZP.10617/141907-POG
lokalny id	1POG-41SZ
wersja id	20241210T153822
poczatek wersji obiektu	2024-12-10T15:38:22
nazwa	strefa wielofunkcyjna z zabudową zagrodową
oznaczenie	41SZ
symbol	SZ
obowiazuje od	2024-12-10
obowiazuje do	obecnie
status	w opracowaniu https://inspire.ec.europa.eu/codelist/ProcessStepGeneralValue/elaboration
charakter ustalenia	ogólnie wiążące https://inspire.ec.europa.eu/codelist/RegulationNatureValue/generallyBinding
profil podstawowy	teren zabudowy zagrodowej teren produkcji w gospodarstwach rolnych teren akwakultury i obsługi rybactwa teren komunikacji teren zieleni urządzonej


	teren ogrodów działkowych teren infrastruktury technicznej
profil dodatkowy	teren wielkotowarowej produkcji rolnej teren rolnictwa z zakazem zabudowy teren biogazowni teren usług teren zieleni naturalnej teren lasu teren wód
maksymalna nadziemna intensywnosc zabudowy	0.4
maksymalny udzial powierzchni zabudowy	30%
maksymalna wysokosc zabudowy	15.0 m
minimalny udzial powierzchni biologicznie czynnej	50%
geometria	
plan	https://www.gov.pl/zagospodarowanieprzestrzenne/app/AktPlanowaniaPrzestrzennego/PL.ZIPPZP.10617/141907-POG/1POG
strefa planistyczna	PL.ZIPPZP.10617_141907-POG_1POG-41SN_20250504T103750
identfier	https://www.gov.pl/zagospodarowanieprzestrzenne/app/StrefaPlanistyczna/PL.ZIPPZP.10617/141907-POG/1POG-41SN/20250504T103750
przestrzen nazw	PL.ZIPPZP.10617/141907-POG
lokalny id	1POG-41SN
wersja id	20250504T103750
poczatek wersji obiektu	2025-05-04T10:37:50
nazwa	strefa zieleni i rekreacji
oznaczenie	41SN
symbol	SN
obowiazuje od	2025-05-04
obowiazuje do	obecnie
status	w opracowaniu https://inspire.ec.europa.eu/codelist/ProcessStepGeneralValue/elaboration
charakter ustalenia	ogólnie wiążące https://inspire.ec.europa.eu/codelist/RegulationNatureValue/generallyBinding

profil podstawowy	teren zieleni urządzonej teren plaży teren wód teren komunikacji teren ogrodów działkowych teren infrastruktury technicznej
profil dodatkowy	teren usług sportu i rekreacji teren usług kultury i rozrywki teren usług handlu detalicznego teren usług gastronomii teren usług turystyki teren usług nauki teren usług edukacji teren usług zdrowia i pomocy społecznej teren zieleni naturalnej teren lasu
maksymalny udział powierzchni zabudowy	20%
maksymalna wysokość zabudowy	9.0 m
minimalny udział powierzchni biologicznie czynnej	50%
geometria	
plan	https://www.gov.pl/zagospodarowanieprzestrzenne/app/AktPlanowaniaPrzestrzennego/PL.ZIPPZP.10617/141907-POG/1POG
strefa planistyczna	PL.ZIPPZP.10617_141907-POG_1POG-42SJ_20241203T074238
identyfier	https://www.gov.pl/zagospodarowanieprzestrzenne/app/StrefaPlanistyczna/PL.ZIPPZP.10617/141907-POG/1POG-42SJ/20241203T074238
przestrzeń nazw	PL.ZIPPZP.10617/141907-POG
lokalny id	1POG-42SJ
wersja id	20241203T074238
początek wersji obiektu	2024-12-03T07:42:38
nazwa	strefa wielofunkcyjna z zabudową mieszkaniową jednorodzinną
oznaczenie	42SJ
symbol	SJ
obowiązuje od	2024-12-03
obowiązuje do	obecnie
status	w opracowaniu https://inspire.ec.europa.eu/codelist/ProcessStepGeneralValue


	/elaboration
charakter ustalenia	ogólnie wiążące https://inspire.ec.europa.eu/codelist/RegulationNatureValue/generallyBinding
profil podstawowy	teren zabudowy mieszkaniowej jednorodzinnej teren usług teren komunikacji teren zieleni urządzonej teren ogrodów działkowych teren infrastruktury technicznej
profil dodatkowy	teren zabudowy letniskowej lub rekreacji indywidualnej teren zieleni naturalnej teren lasu teren wód
maksymalna nadziemna intensywnosc zabudowy	0.3
maksymalny udzial powierzchni zabudowy	20%
maksymalna wysokosc zabudowy	9.0 m
minimalny udzial powierzchni biologicznie czynnej	50%
geometria	
plan	https://www.gov.pl/zagospodarowanieprzestrzenne/app/AktPlanowaniaPrzestrzennego/PL.ZIPPZP.10617/141907-POG/1POG
strefa planistyczna	PL.ZIPPZP.10617_141907-POG_1POG-42SZ_20241210T154110
identfier	https://www.gov.pl/zagospodarowanieprzestrzenne/app/StrefaPlanistyczna/PL.ZIPPZP.10617/141907-POG/1POG-42SZ/20241210T154110
przestrzen nazw	PL.ZIPPZP.10617/141907-POG
lokalny id	1POG-42SZ
wersja id	20241210T154110
poczatek wersji obiektu	2024-12-10T15:41:10
nazwa	strefa wielofunkcyjna z zabudową zagrodową
oznaczenie	42SZ
symbol	SZ
obowiazuje od	2024-12-10
obowiazuje do	obecnie

status	w opracowaniu https://inspire.ec.europa.eu/codelist/ProcessStepGeneralValue/elaboration
charakter ustalenia	ogólnie wiążące https://inspire.ec.europa.eu/codelist/RegulationNatureValue/generallyBinding
profil podstawowy	teren zabudowy zagrodowej teren produkcji w gospodarstwach rolnych teren akwakultury i obsługi rybactwa teren komunikacji teren zieleni urządzonej teren ogrodów działkowych teren infrastruktury technicznej
profil dodatkowy	teren wielkotowarowej produkcji rolnej teren rolnictwa z zakazem zabudowy teren biogazowni teren usług teren zieleni naturalnej teren lasu teren wód
maksymalna nadziemna intensywnosc zabudowy	0.4
maksymalny udzial powierzchni zabudowy	30%
maksymalna wysokosc zabudowy	15.0 m
minimalny udzial powierzchni biologicznie czynnej	50%
geometria	
plan	https://www.gov.pl/zagospodarowanieprzestrzenne/app/AktPlanowaniaPrzestrzennego/PL.ZIPPZP.10617/141907-POG/1POG
strefa planistyczna	PL.ZIPPZP.10617_141907-POG_1POG-42SN_20250504T104147
identfier	https://www.gov.pl/zagospodarowanieprzestrzenne/app/StrefaPlanistyczna/PL.ZIPPZP.10617/141907-POG/1POG-42SN/20250504T104147
przestrzen nazw	PL.ZIPPZP.10617/141907-POG
lokalny id	1POG-42SN
wersja id	20250504T104147
poczatek wersji obiektu	2025-05-04T10:41:47
nazwa	strefa zieleni i rekreacji

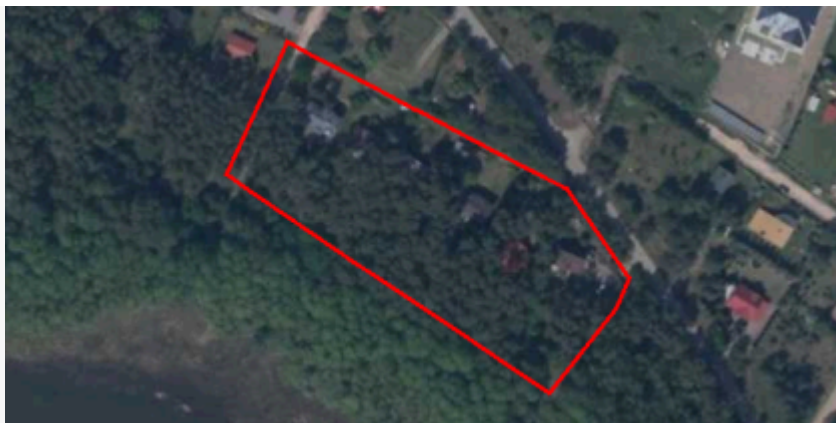
oznaczenie	42SN
symbol	SN
obowiązuje od	2025-05-04
obowiązuje do	obecnie
status	w opracowaniu https://inspire.ec.europa.eu/codelist/ProcessStepGeneralValue/elaboration
charakter ustalenia	ogólnie wiążące https://inspire.ec.europa.eu/codelist/RegulationNatureValue/generallyBinding
profil podstawowy	teren zieleni urządzonej teren plaży teren wód teren komunikacji teren ogrodów działkowych teren infrastruktury technicznej
profil dodatkowy	teren usług sportu i rekreacji teren usług kultury i rozrywki teren usług handlu detalicznego teren usług gastronomii teren usług turystyki teren usług nauki teren usług edukacji teren usług zdrowia i pomocy społecznej teren zieleni naturalnej teren lasu
maksymalny udział powierzchni zabudowy	20%
maksymalna wysokość zabudowy	9.0 m
minimalny udział powierzchni biologicznie czynnej	50%
geometria	
plan	https://www.gov.pl/zagospodarowanieprzestrzenne/app/AktPlanowaniaPrzestrzennego/PL.ZIPPZP.10617/141907-POG/1POG
strefa planistyczna	PL.ZIPPZP.10617_141907-POG_1POG-43SJ_20241203T074540
identyfier	https://www.gov.pl/zagospodarowanieprzestrzenne/app/StrefaPlanistyczna/PL.ZIPPZP.10617/141907-POG/1POG-43SJ/20241203T074540
przestrzeń nazw	PL.ZIPPZP.10617/141907-POG
lokalny id	1POG-43SJ

wersja id	20241203T074540
początek wersji obiektu	2024-12-03T07:45:40
nazwa	strefa wielofunkcyjna z zabudową mieszkaniową jednorodzinną
oznaczenie	43SJ
symbol	SJ
obowiązuje od	2024-12-03
obowiązuje do	obecnie
status	w opracowaniu https://inspire.ec.europa.eu/codelist/ProcessStepGeneralValue/elaboration
charakter ustalenia	ogólnie wiążące https://inspire.ec.europa.eu/codelist/RegulationNatureValue/generallyBinding
profil podstawowy	teren zabudowy mieszkaniowej jednorodzinnej teren usług teren komunikacji teren zieleni urządzonej teren ogrodów działkowych teren infrastruktury technicznej
profil dodatkowy	teren zabudowy letniskowej lub rekreacji indywidualnej teren zieleni naturalnej teren lasu teren wód
maksymalna nadziemna intensywność zabudowy	0.2
maksymalny udział powierzchni zabudowy	20%
maksymalna wysokość zabudowy	9.0 m
minimalny udział powierzchni biologicznie czynnej	70%
geometria	
plan	https://www.gov.pl/zagospodarowanieprzestrzenne/app/AktPlanowaniaPrzestrzennego/PL.ZIPPZP.10617/141907-POG/1POG
strefa planistyczna	PL.ZIPPZP.10617_141907-POG_1POG-43SZ_20241210T185530
identyfikator	https://www.gov.pl/zagospodarowanieprzestrzenne/app/StrefaPlanistyczna/PL.ZIPPZP.10617/141907-POG/1POG-43SZ/20241210T185530
przestrzeń nazw	PL.ZIPPZP.10617/141907-POG

lokalny id	1POG-43SZ
wersja id	20241210T185530
początek wersji obiektu	2024-12-10T18:55:30
nazwa	strefa wielofunkcyjna z zabudową zagrodową
oznaczenie	43SZ
symbol	SZ
obowiązuje od	2024-12-10
obowiązuje do	obecnie
status	w opracowaniu https://inspire.ec.europa.eu/codelist/ProcessStepGeneralValue/elaboration
charakter ustalenia	ogólnie wiążące https://inspire.ec.europa.eu/codelist/RegulationNatureValue/generallyBinding
profil podstawowy	teren zabudowy zagrodowej teren produkcji w gospodarstwach rolnych teren akwakultury i obsługi rybactwa teren komunikacji teren zieleni urządzonej teren ogrodów działkowych teren infrastruktury technicznej
profil dodatkowy	teren wielkotowarowej produkcji rolnej teren rolnictwa z zakazem zabudowy teren biogazowni teren usług teren zieleni naturalnej teren lasu teren wód
maksymalna nadziemna intensywność zabudowy	0.4
maksymalny udział powierzchni zabudowy	30%
maksymalna wysokość zabudowy	15.0 m
minimalny udział powierzchni biologicznie czynnej	50%
geometria	
plan	https://www.gov.pl/zagospodarowanieprzestrzenne/app/AktPlanowaniaPrzestrzennego/PL.ZIPPZP.10617/141907-POG/1POG
strefa planistyczna	PL.ZIPPZP.10617_141907-POG_1POG-43SN_20250504T104443

identfier	https://www.gov.pl/zagospodarowanieprzestrzenne/app/StrefaPlanistyczna/PL.ZIPPZP.10617/141907-POG/1POG-43SN/20250504T104443
przestrzen nazw	PL.ZIPPZP.10617/141907-POG
lokalny id	1POG-43SN
wersja id	20250504T104443
poczatek wersji obiektu	2025-05-04T10:44:43
nazwa	strefa zieleni i rekreacji
oznaczenie	43SN
symbol	SN
obowiazuje od	2025-05-04
obowiazuje do	obecnie
status	w opracowaniu https://inspire.ec.europa.eu/codelist/ProcessStepGeneralValue/elaboration
charakter ustalenia	ogólnie wiążące https://inspire.ec.europa.eu/codelist/RegulationNatureValue/generallyBinding
profil podstawowy	teren zieleni urządzonej teren plaży teren wód teren komunikacji teren ogrodów działkowych teren infrastruktury technicznej
profil dodatkowy	teren usług sportu i rekreacji teren usług kultury i rozrywki teren usług handlu detalicznego teren usług gastronomii teren usług turystyki teren usług nauki teren usług edukacji teren usług zdrowia i pomocy społecznej teren zieleni naturalnej teren lasu
maksymalny udział powierzchni zabudowy	20%
maksymalna wysokosc zabudowy	9.0 m
minimalny udział powierzchni biologicznie czynnej	50%
geometria	

plan	https://www.gov.pl/zagospodarowanieprzestrzenne/app/AktPlanowaniaPrzestrzennego/PL.ZIPPZP.10617/141907-POG/1POG
strefa planistyczna	PL.ZIPPZP.10617_141907-POG_1POG-44SJ_20241203T074828
identfier	https://www.gov.pl/zagospodarowanieprzestrzenne/app/StrefaPlanistyczna/PL.ZIPPZP.10617/141907-POG/1POG-44SJ/20241203T074828
przestrzen nazw	PL.ZIPPZP.10617/141907-POG
lokalny id	1POG-44SJ
wersja id	20241203T074828
poczatek wersji obiektu	2024-12-03T07:48:28
nazwa	strefa wielofunkcyjna z zabudową mieszkaniową jednorodzinną
oznaczenie	44SJ
symbol	SJ
obowiazuje od	2024-12-03
obowiazuje do	obecnie
status	w opracowaniu https://inspire.ec.europa.eu/codelist/ProcessStepGeneralValue/elaboration
charakter ustalenia	ogólnie wiążące https://inspire.ec.europa.eu/codelist/RegulationNatureValue/generallyBinding
profil podstawowy	teren zabudowy mieszkaniowej jednorodzinnej teren usług teren komunikacji teren zieleni urządzonej teren ogrodów działkowych teren infrastruktury technicznej
profil dodatkowy	teren zabudowy letniskowej lub rekreacji indywidualnej teren zieleni naturalnej teren lasu teren wód
maksymalna nadziemna intensywnosc zabudowy	0.2
maksymalny udzial powierzchni zabudowy	20%
maksymalna wysokosc zabudowy	9.0 m
minimalny udzial powierzchni biologicznie czynnej	70%
geometria	



plan

<https://www.gov.pl/zagospodarowanieprzestrzenne/app/AktPlanowaniaPrzestrzennego/PL.ZIPPZP.10617/141907-POG/1POG>

strefa planistyczna

PL.ZIPPZP.10617_141907-POG_1POG-44SZ_20250501T185344

identyfier

<https://www.gov.pl/zagospodarowanieprzestrzenne/app/StrefaPlanistyczna/PL.ZIPPZP.10617/141907-POG/1POG-44SZ/20250501T185344>

przestrzen nazw

PL.ZIPPZP.10617/141907-POG

lokalny id

1POG-44SZ

wersja id

20250501T185344

poczatek wersji obiektu

2025-05-01T18:53:44

nazwa

strefa wielofunkcyjna z zabudową zagrodową

oznaczenie

44SZ

symbol

SZ

obowiazuje od

2025-05-01

obowiazuje do

obecnie

status

w opracowaniu
<https://inspire.ec.europa.eu/codelist/ProcessStepGeneralValue/elaboration>

charakter ustalenia

ogólnie wiążące
<https://inspire.ec.europa.eu/codelist/RegulationNatureValue/generallyBinding>

profil podstawowy

teren zabudowy zagrodowej
teren produkcji w gospodarstwach rolnych
teren akwakultury i obsługi rybactwa
teren komunikacji
teren zieleni urządzonej
teren ogrodów działkowych
teren infrastruktury technicznej

profil dodatkowy


teren wielkotowarowej produkcji rolnej
teren rolnictwa z zakazem zabudowy
teren biogazowni
teren usług
teren zieleni naturalnej
teren lasu
teren wód

maksymalna nadziemna intensywnosc zabudowy


0.4


maksymalny udzial powierzchni

zabudowy	30%
maksymalna wysokosc zabudowy	15.0 m
minimalny udzial powierzchni biologicznie czynnej	30%
geometria	
plan	https://www.gov.pl/zagospodarowanieprzestrzenne/app/AktPlanowaniaPrzestrzennego/PL.ZIPPZP.10617/141907-POG/1POG
strefa planistyczna	PL.ZIPPZP.10617_141907-POG_1POG-44SN_20250504T104819
identfier	https://www.gov.pl/zagospodarowanieprzestrzenne/app/StrefaPlanistyczna/PL.ZIPPZP.10617/141907-POG/1POG-44SN/20250504T104819
przestrzen nazw	PL.ZIPPZP.10617/141907-POG
lokalny id	1POG-44SN
wersja id	20250504T104819
poczatek wersji obiektu	2025-05-04T10:48:19
nazwa	strefa zieleni i rekreacji
oznaczenie	44SN
symbol	SN
obowiazuje od	2025-05-04
obowiazuje do	obecnie
status	w opracowaniu https://inspire.ec.europa.eu/codelist/ProcessStepGeneralValue/elaboration
charakter ustalenia	ogólnie wiążące https://inspire.ec.europa.eu/codelist/RegulationNatureValue/generallyBinding
profil podstawowy	teren zieleni urządzonej teren plaży teren wód teren komunikacji teren ogrodów działkowych teren infrastruktury technicznej
profil dodatkowy	teren usług sportu i rekreacji teren usług kultury i rozrywki teren usług handlu detalicznego teren usług gastronomii teren usług turystyki teren usług nauki

	teren usług edukacji teren usług zdrowia i pomocy społecznej teren zieleni naturalnej teren lasu
maksymalny udział powierzchni zabudowy	20%
maksymalna wysokość zabudowy	9.0 m
minimalny udział powierzchni biologicznie czynnej	50%
geometria	
plan	https://www.gov.pl/zagospodarowanieprzestrzenne/app/AktPlanowaniaPrzestrzennego/PL.ZIPPZP.10617/141907-POG/1POG
strefa planistyczna	PL.ZIPPZP.10617_141907-POG_1POG-45SJ_20241203T075038
identyfier	https://www.gov.pl/zagospodarowanieprzestrzenne/app/StrefaPlanistyczna/PL.ZIPPZP.10617/141907-POG/1POG-45SJ/20241203T075038
przestrzeń nazw	PL.ZIPPZP.10617/141907-POG
lokalny id	1POG-45SJ
wersja id	20241203T075038
początek wersji obiektu	2024-12-03T07:50:38
nazwa	strefa wielofunkcyjna z zabudową mieszkaniową jednorodzinną
oznaczenie	45SJ
symbol	SJ
obowiązuje od	2024-12-03
obowiązuje do	obecnie
status	w opracowaniu https://inspire.ec.europa.eu/codelist/ProcessStepGeneralValue/elaboration
charakter ustalenia	ogólnie wiążące https://inspire.ec.europa.eu/codelist/RegulationNatureValue/generallyBinding
profil podstawowy	teren zabudowy mieszkaniowej jednorodzinnej teren usług teren komunikacji teren zieleni urządzonej teren ogrodów działkowych teren infrastruktury technicznej
profil dodatkowy	teren zabudowy letniskowej lub rekreacji indywidualnej


	teren zieleni naturalnej teren lasu teren wód
maksymalna nadziemna intensywnosc zabudowy	0.3
maksymalny udzial powierzchni zabudowy	20%
maksymalna wysokosc zabudowy	9.0 m
minimalny udzial powierzchni biologicznie czynnej	50%
geometria	
plan	https://www.gov.pl/zagospodarowanieprzestrzenne/app/AktPlanowaniaPrzestrzennego/PL.ZIPPZP.10617/141907-POG/1POG
strefa planistyczna	PL.ZIPPZP.10617_141907-POG_1POG-45SZ_20250501T185455
identfier	https://www.gov.pl/zagospodarowanieprzestrzenne/app/StrefaPlanistyczna/PL.ZIPPZP.10617/141907-POG/1POG-45SZ/20250501T185455
przestrzen nazw	PL.ZIPPZP.10617/141907-POG
lokalny id	1POG-45SZ
wersja id	20250501T185455
poczatek wersji obiektu	2025-05-01T18:54:55
nazwa	strefa wielofunkcyjna z zabudową zagrodową
oznaczenie	45SZ
symbol	SZ
obowiazuje od	2025-05-01
obowiazuje do	obecnie
status	w opracowaniu https://inspire.ec.europa.eu/codelist/ProcessStepGeneralValue/elaboration
charakter ustalenia	ogólnie wiążące https://inspire.ec.europa.eu/codelist/RegulationNatureValue/generallyBinding
profil podstawowy	teren zabudowy zagrodowej teren produkcji w gospodarstwach rolnych teren akwakultury i obsługi rybactwa teren komunikacji teren zieleni urządzonej

	teren ogrodów działkowych teren infrastruktury technicznej
profil dodatkowy	teren wielkotowarowej produkcji rolnej teren rolnictwa z zakazem zabudowy teren biogazowni teren usług teren zieleni naturalnej teren lasu teren wód
maksymalna nadziemna intensywnosc zabudowy	0.4
maksymalny udzial powierzchni zabudowy	30%
maksymalna wysokosc zabudowy	15.0 m
minimalny udzial powierzchni biologicznie czynnej	30%
geometria	
plan	https://www.gov.pl/zagospodarowanieprzestrzenne/app/AktPlanowaniaPrzestrzennego/PL.ZIPPZP.10617/141907-POG/1POG
strefa planistyczna	PL.ZIPPZP.10617_141907-POG_1POG-45SN_20250504T105042
identfier	https://www.gov.pl/zagospodarowanieprzestrzenne/app/StrefaPlanistyczna/PL.ZIPPZP.10617/141907-POG/1POG-45SN/20250504T105042
przestrzen nazw	PL.ZIPPZP.10617/141907-POG
lokalny id	1POG-45SN
wersja id	20250504T105042
poczatek wersji obiektu	2025-05-04T10:50:42
nazwa	strefa zieleni i rekreacji
oznaczenie	45SN
symbol	SN
obowiazuje od	2025-05-04
obowiazuje do	obecnie
status	w opracowaniu https://inspire.ec.europa.eu/codelist/ProcessStepGeneralValue/elaboration
charakter ustalenia	ogólnie wiążące https://inspire.ec.europa.eu/codelist/RegulationNatureValue/generallyBinding

profil podstawowy	teren zieleni urządzonej teren plaży teren wód teren komunikacji teren ogrodów działkowych teren infrastruktury technicznej
profil dodatkowy	teren usług sportu i rekreacji teren usług kultury i rozrywki teren usług handlu detalicznego teren usług gastronomii teren usług turystyki teren usług nauki teren usług edukacji teren usług zdrowia i pomocy społecznej teren zieleni naturalnej teren lasu
maksymalny udział powierzchni zabudowy	20%
maksymalna wysokość zabudowy	9.0 m
minimalny udział powierzchni biologicznie czynnej	50%
geometria	
plan	https://www.gov.pl/zagospodarowanieprzestrzenne/app/AktPlanowaniaPrzestrzennego/PL.ZIPPZP.10617/141907-POG/1POG
strefa planistyczna	PL.ZIPPZP.10617_141907-POG_1POG-46SJ_20241203T081414
identyfikator	https://www.gov.pl/zagospodarowanieprzestrzenne/app/StrefaPlanistyczna/PL.ZIPPZP.10617/141907-POG/1POG-46SJ/20241203T081414
przestrzeń nazw	PL.ZIPPZP.10617/141907-POG
lokalny id	1POG-46SJ
wersja id	20241203T081414
początek wersji obiektu	2024-12-03T08:14:14
nazwa	strefa wielofunkcyjna z zabudową mieszkaniową jednorodzinną
oznaczenie	46SJ
symbol	SJ
obowiązuje od	2024-12-03
obowiązuje do	obecnie
status	w opracowaniu https://inspire.ec.europa.eu/codelist/ProcessStepGeneralValue


	/elaboration
charakter ustalenia	ogólnie wiążące https://inspire.ec.europa.eu/codelist/RegulationNatureValue/generallyBinding
profil podstawowy	teren zabudowy mieszkaniowej jednorodzinnej teren usług teren komunikacji teren zieleni urządzonej teren ogrodów działkowych teren infrastruktury technicznej
profil dodatkowy	teren zabudowy letniskowej lub rekreacji indywidualnej teren zieleni naturalnej teren lasu teren wód
maksymalna nadziemna intensywnosc zabudowy	0.4
maksymalny udzial powierzchni zabudowy	20%
maksymalna wysokosc zabudowy	10.0 m
minimalny udzial powierzchni biologicznie czynnej	60%
geometria	
plan	https://www.gov.pl/zagospodarowanieprzestrzenne/app/AktPlanowaniaPrzestrzennego/PL.ZIPPZP.10617/141907-POG/1POG
strefa planistyczna	PL.ZIPPZP.10617_141907-POG_1POG-46SZ_20250501T185822
identfier	https://www.gov.pl/zagospodarowanieprzestrzenne/app/StrefaPlanistyczna/PL.ZIPPZP.10617/141907-POG/1POG-46SZ/20250501T185822
przestrzen nazw	PL.ZIPPZP.10617/141907-POG
lokalny id	1POG-46SZ
wersja id	20250501T185822
poczatek wersji obiektu	2025-05-01T18:58:22
nazwa	strefa wielofunkcyjna z zabudową zagrodową
oznaczenie	46SZ
symbol	SZ
obowiazuje od	2025-05-01
obowiazuje do	obecnie

status	w opracowaniu https://inspire.ec.europa.eu/codelist/ProcessStepGeneralValue/elaboration
charakter ustalenia	ogólnie wiążące https://inspire.ec.europa.eu/codelist/RegulationNatureValue/generallyBinding
profil podstawowy	teren zabudowy zagrodowej teren produkcji w gospodarstwach rolnych teren akwakultury i obsługi rybactwa teren komunikacji teren zieleni urządzonej teren ogrodów działkowych teren infrastruktury technicznej
profil dodatkowy	teren wielkotowarowej produkcji rolnej teren rolnictwa z zakazem zabudowy teren biogazowni teren usług teren zieleni naturalnej teren lasu teren wód
maksymalna nadziemna intensywnosc zabudowy	0.4
maksymalny udzial powierzchni zabudowy	30%
maksymalna wysokosc zabudowy	15.0 m
minimalny udzial powierzchni biologicznie czynnej	30%
geometria	
plan	https://www.gov.pl/zagospodarowanieprzestrzenne/app/AktPlanowaniaPrzestrzennego/PL.ZIPPZP.10617/141907-POG/1POG
strefa planistyczna	PL.ZIPPZP.10617_141907-POG_1POG-46SN_20250504T105516
identfier	https://www.gov.pl/zagospodarowanieprzestrzenne/app/StrefaPlanistyczna/PL.ZIPPZP.10617/141907-POG/1POG-46SN/20250504T105516
przestrzen nazw	PL.ZIPPZP.10617/141907-POG
lokalny id	1POG-46SN
wersja id	20250504T105516
poczatek wersji obiektu	2025-05-04T10:55:16
nazwa	strefa zieleni i rekreacji

oznaczenie	46SN
symbol	SN
obowiązuje od	2025-05-04
obowiązuje do	obecnie
status	w opracowaniu https://inspire.ec.europa.eu/codelist/ProcessStepGeneralValue/elaboration
charakter ustalenia	ogólnie wiążące https://inspire.ec.europa.eu/codelist/RegulationNatureValue/generallyBinding
profil podstawowy	teren zieleni urządzonej teren plaży teren wód teren komunikacji teren ogrodów działkowych teren infrastruktury technicznej
profil dodatkowy	teren usług sportu i rekreacji teren usług kultury i rozrywki teren usług handlu detalicznego teren usług gastronomii teren usług turystyki teren usług nauki teren usług edukacji teren usług zdrowia i pomocy społecznej teren zieleni naturalnej teren lasu
maksymalny udział powierzchni zabudowy	20%
maksymalna wysokość zabudowy	9.0 m
minimalny udział powierzchni biologicznie czynnej	50%
geometria	
plan	https://www.gov.pl/zagospodarowanieprzestrzenne/app/AktPlanowaniaPrzestrzennego/PL.ZIPPZP.10617/141907-POG/1POG
strefa planistyczna	PL.ZIPPZP.10617_141907-POG_1POG-47SJ_20241203T081945
identyfier	https://www.gov.pl/zagospodarowanieprzestrzenne/app/StrefaPlanistyczna/PL.ZIPPZP.10617/141907-POG/1POG-47SJ/20241203T081945
przestrzeń nazw	PL.ZIPPZP.10617/141907-POG
lokalny id	1POG-47SJ

wersja id	20241203T081945
początek wersji obiektu	2024-12-03T08:19:45
nazwa	strefa wielofunkcyjna z zabudową mieszkaniową jednorodzinną
oznaczenie	47SJ
symbol	SJ
obowiązuje od	2024-12-03
obowiązuje do	obecnie
status	w opracowaniu https://inspire.ec.europa.eu/codelist/ProcessStepGeneralValue/elaboration
charakter ustalenia	ogólnie wiążące https://inspire.ec.europa.eu/codelist/RegulationNatureValue/generallyBinding
profil podstawowy	teren zabudowy mieszkaniowej jednorodzinnej teren usług teren komunikacji teren zieleni urządzonej teren ogrodów działkowych teren infrastruktury technicznej
profil dodatkowy	teren zabudowy letniskowej lub rekreacji indywidualnej teren zieleni naturalnej teren lasu teren wód
maksymalna nadziemna intensywność zabudowy	0.2
maksymalny udział powierzchni zabudowy	20%
maksymalna wysokość zabudowy	9.0 m
minimalny udział powierzchni biologicznie czynnej	70%
geometria	
plan	https://www.gov.pl/zagospodarowanieprzestrzenne/app/AktPlanowaniaPrzestrzennego/PL.ZIPPZP.10617/141907-POG/1POG
strefa planistyczna	PL.ZIPPZP.10617_141907-POG_1POG-47SZ_20250501T190048
identyfikator	https://www.gov.pl/zagospodarowanieprzestrzenne/app/StrefaPlanistyczna/PL.ZIPPZP.10617/141907-POG/1POG-47SZ/20250501T190048
przestrzeń nazw	PL.ZIPPZP.10617/141907-POG

lokalny id	1POG-47SZ
wersja id	20250501T190048
początek wersji obiektu	2025-05-01T19:00:48
nazwa	strefa wielofunkcyjna z zabudową zagrodową
oznaczenie	47SZ
symbol	SZ
obowiązuje od	2025-05-01
obowiązuje do	obecnie
status	w opracowaniu https://inspire.ec.europa.eu/codelist/ProcessStepGeneralValue/elaboration
charakter ustalenia	ogólnie wiążące https://inspire.ec.europa.eu/codelist/RegulationNatureValue/generallyBinding
profil podstawowy	teren zabudowy zagrodowej teren produkcji w gospodarstwach rolnych teren akwakultury i obsługi rybactwa teren komunikacji teren zieleni urządzonej teren ogrodów działkowych teren infrastruktury technicznej
profil dodatkowy	teren wielkotowarowej produkcji rolnej teren rolnictwa z zakazem zabudowy teren biogazowni teren usług teren zieleni naturalnej teren lasu teren wód
maksymalna nadziemna intensywność zabudowy	0.4
maksymalny udział powierzchni zabudowy	30%
maksymalna wysokość zabudowy	15.0 m
minimalny udział powierzchni biologicznie czynnej	30%
geometria	
plan	https://www.gov.pl/zagospodarowanieprzestrzenne/app/AktPlanowaniaPrzestrzennego/PL.ZIPPZP.10617/141907-POG/1POG
strefa planistyczna	PL.ZIPPZP.10617_141907-POG_1POG-47SN_20250504T111008

identfier	https://www.gov.pl/zagospodarowanieprzestrzenne/app/StrefaPlanistyczna/PL.ZIPPZP.10617/141907-POG/1POG-47SN/20250504T111008
przestrzen nazw	PL.ZIPPZP.10617/141907-POG
lokalny id	1POG-47SN
wersja id	20250504T111008
poczatek wersji obiektu	2025-05-04T11:10:08
nazwa	strefa zieleni i rekreacji
oznaczenie	47SN
symbol	SN
obowiazuje od	2025-05-04
obowiazuje do	obecnie
status	w opracowaniu https://inspire.ec.europa.eu/codelist/ProcessStepGeneralValue/elaboration
charakter ustalenia	ogólnie wiążące https://inspire.ec.europa.eu/codelist/RegulationNatureValue/generallyBinding
profil podstawowy	teren zieleni urządzonej teren plaży teren wód teren komunikacji teren ogrodów działkowych teren infrastruktury technicznej
profil dodatkowy	teren usług sportu i rekreacji teren usług kultury i rozrywki teren usług handlu detalicznego teren usług gastronomii teren usług turystyki teren usług nauki teren usług edukacji teren usług zdrowia i pomocy społecznej teren zieleni naturalnej teren lasu
maksymalny udział powierzchni zabudowy	20%
maksymalna wysokosc zabudowy	9.0 m
minimalny udział powierzchni biologicznie czynnej	50%
geometria	

plan	https://www.gov.pl/zagospodarowanieprzestrzenne/app/AktPlanowaniaPrzestrzennego/PL.ZIPPZP.10617/141907-POG/1POG
strefa planistyczna	PL.ZIPPZP.10617_141907-POG_1POG-48SJ_20241203T085928
identfier	https://www.gov.pl/zagospodarowanieprzestrzenne/app/StrefaPlanistyczna/PL.ZIPPZP.10617/141907-POG/1POG-48SJ/20241203T085928
przestrzen nazw	PL.ZIPPZP.10617/141907-POG
lokalny id	1POG-48SJ
wersja id	20241203T085928
poczatek wersji obiektu	2024-12-03T08:59:28
nazwa	strefa wielofunkcyjna z zabudową mieszkaniową jednorodzinną
oznaczenie	48SJ
symbol	SJ
obowiazuje od	2024-12-03
obowiazuje do	obecnie
status	w opracowaniu https://inspire.ec.europa.eu/codelist/ProcessStepGeneralValue/elaboration
charakter ustalenia	ogólnie wiążące https://inspire.ec.europa.eu/codelist/RegulationNatureValue/generallyBinding
profil podstawowy	teren zabudowy mieszkaniowej jednorodzinnej teren usług teren komunikacji teren zieleni urządzonej teren ogrodów działkowych teren infrastruktury technicznej
profil dodatkowy	teren zabudowy letniskowej lub rekreacji indywidualnej teren zieleni naturalnej teren lasu teren wód
maksymalna nadziemna intensywnosc zabudowy	0.2
maksymalny udzial powierzchni zabudowy	20%
maksymalna wysokosc zabudowy	9.0 m
minimalny udzial powierzchni biologicznie czynnej	70%
geometria	



plan

<https://www.gov.pl/zagospodarowanieprzestrzenne/app/AktPlanowaniaPrzestrzennego/PL.ZIPPZP.10617/141907-POG/1POG>

strefa planistyczna

PL.ZIPPZP.10617_141907-POG_1POG-48SZ_20250501T190904

identyfier

<https://www.gov.pl/zagospodarowanieprzestrzenne/app/StrefaPlanistyczna/PL.ZIPPZP.10617/141907-POG/1POG-48SZ/20250501T190904>

przestrzen nazw

PL.ZIPPZP.10617/141907-POG

lokalny id

1POG-48SZ

wersja id

20250501T190904

poczatek wersji obiektu

2025-05-01T19:09:04

nazwa

strefa wielofunkcyjna z zabudową zagrodową

oznaczenie

48SZ

symbol

SZ

obowiazuje od

2025-05-01

obowiazuje do

obecnie

status

w opracowaniu
<https://inspire.ec.europa.eu/codelist/ProcessStepGeneralValue/elaboration>

charakter ustalenia

ogólnie wiążące
<https://inspire.ec.europa.eu/codelist/RegulationNatureValue/generallyBinding>

profil podstawowy

teren zabudowy zagrodowej
teren produkcji w gospodarstwach rolnych
teren akwakultury i obsługi rybactwa
teren komunikacji
teren zieleni urządzonej
teren ogrodów działkowych
teren infrastruktury technicznej

profil dodatkowy


teren wielkotowarowej produkcji rolnej
teren rolnictwa z zakazem zabudowy
teren biogazowni
teren usług
teren zieleni naturalnej
teren lasu
teren wód

maksymalna nadziemna intensywnosc zabudowy


0.4

maksymalny udzial powierzchni


zabudowy	30%
maksymalna wysokość zabudowy	15.0 m
minimalny udział powierzchni biologicznie czynnej	30%
geometria	
plan	https://www.gov.pl/zagospodarowanieprzestrzenne/app/AktPlanowaniaPrzestrzennego/PL.ZIPPZP.10617/141907-POG/1POG
strefa planistyczna	PL.ZIPPZP.10617_141907-POG_1POG-48SN_20250504T112034
identyfikator	https://www.gov.pl/zagospodarowanieprzestrzenne/app/StrefaPlanistyczna/PL.ZIPPZP.10617/141907-POG/1POG-48SN/20250504T112034
przestrzeń nazw	PL.ZIPPZP.10617/141907-POG
lokalny id	1POG-48SN
wersja id	20250504T112034
początek wersji obiektu	2025-05-04T11:20:34
nazwa	strefa zieleni i rekreacji
oznaczenie	48SN
symbol	SN
obowiązuje od	2025-05-04
obowiązuje do	obecnie
status	w opracowaniu https://inspire.ec.europa.eu/codelist/ProcessStepGeneralValue/elaboration
charakter ustalenia	ogólnie wiążące https://inspire.ec.europa.eu/codelist/RegulationNatureValue/generallyBinding
profil podstawowy	teren zieleni urządzonej teren plaży teren wód teren komunikacji teren ogrodów działkowych teren infrastruktury technicznej
profil dodatkowy	teren usług sportu i rekreacji teren usług kultury i rozrywki teren usług handlu detalicznego teren usług gastronomii teren usług turystyki teren usług nauki

	<p>teren usług edukacji</p> <p>teren usług zdrowia i pomocy społecznej</p> <p>teren zieleni naturalnej</p> <p>teren lasu</p>
maksymalny udział powierzchni zabudowy	20%
maksymalna wysokość zabudowy	9.0 m
minimalny udział powierzchni biologicznie czynnej	50%
geometria	
plan	https://www.gov.pl/zagospodarowanieprzestrzenne/app/AktPlanowaniaPrzestrzennego/PL.ZIPPZP.10617/141907-POG/1POG
strefa planistyczna	PL.ZIPPZP.10617_141907-POG_1POG-49SJ_20241203T102108
identyfikator	https://www.gov.pl/zagospodarowanieprzestrzenne/app/StrefaPlanistyczna/PL.ZIPPZP.10617/141907-POG/1POG-49SJ/20241203T102108
przestrzeń nazw	PL.ZIPPZP.10617/141907-POG
lokalny id	1POG-49SJ
wersja id	20241203T102108
początek wersji obiektu	2024-12-03T10:21:08
nazwa	strefa wielofunkcyjna z zabudową mieszkaniową jednorodzinną
oznaczenie	49SJ
symbol	SJ
obowiązuje od	2024-12-03
obowiązuje do	obecnie
status	<p>w opracowaniu</p> <p>https://inspire.ec.europa.eu/codelist/ProcessStepGeneralValue/elaboration</p>
charakter ustalenia	<p>ogólnie wiążące</p> <p>https://inspire.ec.europa.eu/codelist/RegulationNatureValue/generallyBinding</p>
profil podstawowy	<p>teren zabudowy mieszkaniowej jednorodzinnej</p> <p>teren usług</p> <p>teren komunikacji</p> <p>teren zieleni urządzonej</p> <p>teren ogrodów działkowych</p> <p>teren infrastruktury technicznej</p>
profil dodatkowy	teren zabudowy letniskowej lub rekreacji indywidualnej


	teren zieleni naturalnej teren lasu teren wód
maksymalna nadziemna intensywnosc zabudowy	0.2
maksymalny udzial powierzchni zabudowy	20%
maksymalna wysokosc zabudowy	9.0 m
minimalny udzial powierzchni biologicznie czynnej	70%
geometria	
plan	https://www.gov.pl/zagospodarowanieprzestrzenne/app/AktPlanowaniaPrzestrzennego/PL.ZIPPZP.10617/141907-POG/1POG
strefa planistyczna	PL.ZIPPZP.10617_141907-POG_1POG-49SZ_20250501T191625
identfier	https://www.gov.pl/zagospodarowanieprzestrzenne/app/StrefaPlanistyczna/PL.ZIPPZP.10617/141907-POG/1POG-49SZ/20250501T191625
przestrzen nazw	PL.ZIPPZP.10617/141907-POG
lokalny id	1POG-49SZ
wersja id	20250501T191625
poczatek wersji obiektu	2025-05-01T19:16:25
nazwa	strefa wielofunkcyjna z zabudową zagrodową
oznaczenie	49SZ
symbol	SZ
obowiazuje od	2025-05-01
obowiazuje do	obecnie
status	w opracowaniu https://inspire.ec.europa.eu/codelist/ProcessStepGeneralValue/elaboration
charakter ustalenia	ogólnie wiążące https://inspire.ec.europa.eu/codelist/RegulationNatureValue/generallyBinding
profil podstawowy	teren zabudowy zagrodowej teren produkcji w gospodarstwach rolnych teren akwakultury i obsługi rybactwa teren komunikacji teren zieleni urządzonej

	teren ogrodów działkowych teren infrastruktury technicznej
profil dodatkowy	teren wielkotowarowej produkcji rolnej teren rolnictwa z zakazem zabudowy teren biogazowni teren usług teren zieleni naturalnej teren lasu teren wód
maksymalna nadziemna intensywnosc zabudowy	0.4
maksymalny udzial powierzchni zabudowy	30%
maksymalna wysokosc zabudowy	15.0 m
minimalny udzial powierzchni biologicznie czynnej	30%
geometria	
plan	https://www.gov.pl/zagospodarowanieprzestrzenne/app/AktPlanowaniaPrzestrzennego/PL.ZIPPZP.10617/141907-POG/1POG
strefa planistyczna	PL.ZIPPZP.10617_141907-POG_1POG-49SN_20250504T113618
identfier	https://www.gov.pl/zagospodarowanieprzestrzenne/app/StrefaPlanistyczna/PL.ZIPPZP.10617/141907-POG/1POG-49SN/20250504T113618
przestrzen nazw	PL.ZIPPZP.10617/141907-POG
lokalny id	1POG-49SN
wersja id	20250504T113618
poczatek wersji obiektu	2025-05-04T11:36:18
nazwa	strefa zieleni i rekreacji
oznaczenie	49SN
symbol	SN
obowiazuje od	2025-05-04
obowiazuje do	obecnie
status	w opracowaniu https://inspire.ec.europa.eu/codelist/ProcessStepGeneralValue/elaboration
charakter ustalenia	ogólnie wiążące https://inspire.ec.europa.eu/codelist/RegulationNatureValue/generallyBinding

profil podstawowy	teren zieleni urządzonej teren plaży teren wód teren komunikacji teren ogrodów działkowych teren infrastruktury technicznej
profil dodatkowy	teren usług sportu i rekreacji teren usług kultury i rozrywki teren usług handlu detalicznego teren usług gastronomii teren usług turystyki teren usług nauki teren usług edukacji teren usług zdrowia i pomocy społecznej teren zieleni naturalnej teren lasu
maksymalny udział powierzchni zabudowy	20%
maksymalna wysokość zabudowy	9.0 m
minimalny udział powierzchni biologicznie czynnej	50%
geometria	
plan	https://www.gov.pl/zagospodarowanieprzestrzenne/app/AktPlanowaniaPrzestrzennego/PL.ZIPPZP.10617/141907-POG/1POG
strefa planistyczna	PL.ZIPPZP.10617_141907-POG_1POG-50SJ_20241203T103442
identyfier	https://www.gov.pl/zagospodarowanieprzestrzenne/app/StrefaPlanistyczna/PL.ZIPPZP.10617/141907-POG/1POG-50SJ/20241203T103442
przestrzeń nazw	PL.ZIPPZP.10617/141907-POG
lokalny id	1POG-50SJ
wersja id	20241203T103442
początek wersji obiektu	2024-12-03T10:34:42
nazwa	strefa wielofunkcyjna z zabudową mieszkaniową jednorodzinną
oznaczenie	50SJ
symbol	SJ
obowiązuje od	2024-12-03
obowiązuje do	obecnie
status	w opracowaniu https://inspire.ec.europa.eu/codelist/ProcessStepGeneralValue

	/elaboration
charakter ustalenia	ogólnie wiążące https://inspire.ec.europa.eu/codelist/RegulationNatureValue/generallyBinding
profil podstawowy	teren zabudowy mieszkaniowej jednorodzinnej teren usług teren komunikacji teren zieleni urządzonej teren ogrodów działkowych teren infrastruktury technicznej
profil dodatkowy	teren zabudowy letniskowej lub rekreacji indywidualnej teren zieleni naturalnej teren lasu teren wód
maksymalna nadziemna intensywnosc zabudowy	0.5
maksymalny udzial powierzchni zabudowy	20%
maksymalna wysokosc zabudowy	9.0 m
minimalny udzial powierzchni biologicznie czynnej	60%
geometria	
plan	https://www.gov.pl/zagospodarowanieprzestrzenne/app/AktPlanowaniaPrzestrzennego/PL.ZIPPZP.10617/141907-POG/1POG
strefa planistyczna	PL.ZIPPZP.10617_141907-POG_1POG-50SZ_20250501T195219
identfier	https://www.gov.pl/zagospodarowanieprzestrzenne/app/StrefaPlanistyczna/PL.ZIPPZP.10617/141907-POG/1POG-50SZ/20250501T195219
przestrzen nazw	PL.ZIPPZP.10617/141907-POG
lokalny id	1POG-50SZ
wersja id	20250501T195219
poczatek wersji obiektu	2025-05-01T19:52:19
nazwa	strefa wielofunkcyjna z zabudową zagrodową
oznaczenie	50SZ
symbol	SZ
obowiazuje od	2025-05-01
obowiazuje do	obecnie

status	w opracowaniu https://inspire.ec.europa.eu/codelist/ProcessStepGeneralValue/elaboration
charakter ustalenia	ogólnie wiążące https://inspire.ec.europa.eu/codelist/RegulationNatureValue/generallyBinding
profil podstawowy	teren zabudowy zagrodowej teren produkcji w gospodarstwach rolnych teren akwakultury i obsługi rybactwa teren komunikacji teren zieleni urządzonej teren ogrodów działkowych teren infrastruktury technicznej
profil dodatkowy	teren wielkotowarowej produkcji rolnej teren rolnictwa z zakazem zabudowy teren biogazowni teren usług teren zieleni naturalnej teren lasu teren wód
maksymalna nadziemna intensywnosc zabudowy	0.4
maksymalny udzial powierzchni zabudowy	30%
maksymalna wysokosc zabudowy	15.0 m
minimalny udzial powierzchni biologicznie czynnej	30%
geometria	
plan	https://www.gov.pl/zagospodarowanieprzestrzenne/app/AktPlanowaniaPrzestrzennego/PL.ZIPPZP.10617/141907-POG/1POG
strefa planistyczna	PL.ZIPPZP.10617_141907-POG_1POG-50SN_20250504T120542
identfier	https://www.gov.pl/zagospodarowanieprzestrzenne/app/StrefaPlanistyczna/PL.ZIPPZP.10617/141907-POG/1POG-50SN/20250504T120542
przestrzen nazw	PL.ZIPPZP.10617/141907-POG
lokalny id	1POG-50SN
wersja id	20250504T120542
poczatek wersji obiektu	2025-05-04T12:05:42
nazwa	strefa zieleni i rekreacji

oznaczenie	50SN
symbol	SN
obowiązuje od	2025-05-04
obowiązuje do	obecnie
status	w opracowaniu https://inspire.ec.europa.eu/codelist/ProcessStepGeneralValue/elaboration
charakter ustalenia	ogólnie wiążące https://inspire.ec.europa.eu/codelist/RegulationNatureValue/generallyBinding
profil podstawowy	teren zieleni urządzonej teren plaży teren wód teren komunikacji teren ogrodów działkowych teren infrastruktury technicznej
profil dodatkowy	teren usług sportu i rekreacji teren usług kultury i rozrywki teren usług handlu detalicznego teren usług gastronomii teren usług turystyki teren usług nauki teren usług edukacji teren usług zdrowia i pomocy społecznej teren zieleni naturalnej teren lasu
maksymalny udział powierzchni zabudowy	20%
maksymalna wysokość zabudowy	9.0 m
minimalny udział powierzchni biologicznie czynnej	50%
geometria	
plan	https://www.gov.pl/zagospodarowanieprzestrzenne/app/AktPlanowaniaPrzestrzennego/PL.ZIPPZP.10617/141907-POG/1POG
strefa planistyczna	PL.ZIPPZP.10617_141907-POG_1POG-51SJ_20241203T103706
identyfier	https://www.gov.pl/zagospodarowanieprzestrzenne/app/StrefaPlanistyczna/PL.ZIPPZP.10617/141907-POG/1POG-51SJ/20241203T103706
przestrzeń nazw	PL.ZIPPZP.10617/141907-POG
lokalny id	1POG-51SJ

wersja id	20241203T103706
początek wersji obiektu	2024-12-03T10:37:06
nazwa	strefa wielofunkcyjna z zabudową mieszkaniową jednorodzinną
oznaczenie	51SJ
symbol	SJ
obowiązuje od	2024-12-03
obowiązuje do	obecnie
status	w opracowaniu https://inspire.ec.europa.eu/codelist/ProcessStepGeneralValue/elaboration
charakter ustalenia	ogólnie wiążące https://inspire.ec.europa.eu/codelist/RegulationNatureValue/generallyBinding
profil podstawowy	teren zabudowy mieszkaniowej jednorodzinnej teren usług teren komunikacji teren zieleni urządzonej teren ogrodów działkowych teren infrastruktury technicznej
profil dodatkowy	teren zabudowy letniskowej lub rekreacji indywidualnej teren zieleni naturalnej teren lasu teren wód
maksymalna nadziemna intensywność zabudowy	0.2
maksymalny udział powierzchni zabudowy	20%
maksymalna wysokość zabudowy	9.0 m
minimalny udział powierzchni biologicznie czynnej	70%
geometria	
plan	https://www.gov.pl/zagospodarowanieprzestrzenne/app/AktPlanowaniaPrzestrzennego/PL.ZIPPZP.10617/141907-POG/1POG
strefa planistyczna	PL.ZIPPZP.10617_141907-POG_1POG-51SZ_20250501T195709
identyfikator	https://www.gov.pl/zagospodarowanieprzestrzenne/app/StrefaPlanistyczna/PL.ZIPPZP.10617/141907-POG/1POG-51SZ/20250501T195709
przestrzeń nazw	PL.ZIPPZP.10617/141907-POG

lokalny id	1POG-51SZ
wersja id	20250501T195709
poczatek wersji obiektu	2025-05-01T19:57:09
nazwa	strefa wielofunkcyjna z zabudową zagrodową
oznaczenie	51SZ
symbol	SZ
obowiazuje od	2025-05-01
obowiazuje do	obecnie
status	w opracowaniu https://inspire.ec.europa.eu/codelist/ProcessStepGeneralValue/elaboration
charakter ustalenia	ogólnie wiążące https://inspire.ec.europa.eu/codelist/RegulationNatureValue/generallyBinding
profil podstawowy	teren zabudowy zagrodowej teren produkcji w gospodarstwach rolnych teren akwakultury i obsługi rybactwa teren komunikacji teren zieleni urządzonej teren ogrodów działkowych teren infrastruktury technicznej
profil dodatkowy	teren wielkotowarowej produkcji rolnej teren rolnictwa z zakazem zabudowy teren biogazowni teren usług teren zieleni naturalnej teren lasu teren wód
maksymalna nadziemna intensywnosc zabudowy	0.4
maksymalny udzial powierzchni zabudowy	30%
maksymalna wysokosc zabudowy	15.0 m
minimalny udzial powierzchni biologicznie czynnej	30%
geometria	
plan	https://www.gov.pl/zagospodarowanieprzestrzenne/app/AktPlanowaniaPrzestrzennego/PL.ZIPPZP.10617/141907-POG/1POG
strefa planistyczna	PL.ZIPPZP.10617_141907-POG_1POG-51SN_20250504T120755

plan	https://www.gov.pl/zagospodarowanieprzestrzenne/app/AktPlanowaniaPrzestrzennego/PL.ZIPPZP.10617/141907-POG/1POG
strefa planistyczna	PL.ZIPPZP.10617_141907-POG_1POG-52SJ_20241203T104819
identfier	https://www.gov.pl/zagospodarowanieprzestrzenne/app/StrefaPlanistyczna/PL.ZIPPZP.10617/141907-POG/1POG-52SJ/20241203T104819
przestrzen nazw	PL.ZIPPZP.10617/141907-POG
lokalny id	1POG-52SJ
wersja id	20241203T104819
poczatek wersji obiektu	2024-12-03T10:48:19
nazwa	strefa wielofunkcyjna z zabudową mieszkaniową jednorodzinną
oznaczenie	52SJ
symbol	SJ
obowiazuje od	2024-12-03
obowiazuje do	obecnie
status	w opracowaniu https://inspire.ec.europa.eu/codelist/ProcessStepGeneralValue/elaboration
charakter ustalenia	ogólnie wiążące https://inspire.ec.europa.eu/codelist/RegulationNatureValue/generallyBinding
profil podstawowy	teren zabudowy mieszkaniowej jednorodzinnej teren usług teren komunikacji teren zieleni urządzonej teren ogrodów działkowych teren infrastruktury technicznej
profil dodatkowy	teren zabudowy letniskowej lub rekreacji indywidualnej teren zieleni naturalnej teren lasu teren wód
maksymalna nadziemna intensywnosc zabudowy	0.2
maksymalny udzial powierzchni zabudowy	20%
maksymalna wysokosc zabudowy	9.0 m
minimalny udzial powierzchni biologicznie czynnej	70%
geometria	



plan <https://www.gov.pl/zagospodarowanieprzestrzenne/app/AktPlanowaniaPrzestrzennego/PL.ZIPPZP.10617/141907-POG/1POG>

strefa planistyczna PL.ZIPPZP.10617_141907-POG_1POG-52SZ_20250501T195813

identfier <https://www.gov.pl/zagospodarowanieprzestrzenne/app/StrefaPlanistyczna/PL.ZIPPZP.10617/141907-POG/1POG-52SZ/20250501T195813>

przestrzen nazw PL.ZIPPZP.10617/141907-POG

lokalny id 1POG-52SZ

wersja id 20250501T195813

poczatek wersji obiektu 2025-05-01T19:58:13

nazwa strefa wielofunkcyjna z zabudową zagrodową

oznaczenie 52SZ

symbol SZ

obowiazuje od 2025-05-01

obowiazuje do obecnie

status w opracowaniu
<https://inspire.ec.europa.eu/codelist/ProcessStepGeneralValue/elaboration>

charakter ustalenia ogólnie wiążące
<https://inspire.ec.europa.eu/codelist/RegulationNatureValue/generallyBinding>

profil podstawowy teren zabudowy zagrodowej
teren produkcji w gospodarstwach rolnych
teren akwakultury i obsługi rybactwa
teren komunikacji
teren zieleni urządzonej
teren ogrodów działkowych
teren infrastruktury technicznej

profil dodatkowy teren wielkotowarowej produkcji rolnej
teren rolnictwa z zakazem zabudowy
teren biogazowni
teren usług
teren zieleni naturalnej
teren lasu
teren wód


maksymalna nadziemna intensywnosc zabudowy 0.4


maksymalny udzial powierzchni

zabudowy	30%
maksymalna wysokość zabudowy	15.0 m
minimalny udział powierzchni biologicznie czynnej	30%
geometria	
plan	https://www.gov.pl/zagospodarowanieprzestrzenne/app/AktPlanowaniaPrzestrzennego/PL.ZIPPZP.10617/141907-POG/1POG
strefa planistyczna	PL.ZIPPZP.10617_141907-POG_1POG-52SN_20250504T121223
identyfikator	https://www.gov.pl/zagospodarowanieprzestrzenne/app/StrefaPlanistyczna/PL.ZIPPZP.10617/141907-POG/1POG-52SN/20250504T121223
przestrzeń nazw	PL.ZIPPZP.10617/141907-POG
lokalny id	1POG-52SN
wersja id	20250504T121223
początek wersji obiektu	2025-05-04T12:12:23
nazwa	strefa zieleni i rekreacji
oznaczenie	52SN
symbol	SN
obowiązuje od	2025-05-04
obowiązuje do	obecnie
status	w opracowaniu https://inspire.ec.europa.eu/codelist/ProcessStepGeneralValue/elaboration
charakter ustalenia	ogólnie wiążące https://inspire.ec.europa.eu/codelist/RegulationNatureValue/generallyBinding
profil podstawowy	teren zieleni urządzonej teren plaży teren wód teren komunikacji teren ogrodów działkowych teren infrastruktury technicznej
profil dodatkowy	teren usług sportu i rekreacji teren usług kultury i rozrywki teren usług handlu detalicznego teren usług gastronomii teren usług turystyki teren usług nauki

	teren usług edukacji teren usług zdrowia i pomocy społecznej teren zieleni naturalnej teren lasu
maksymalny udział powierzchni zabudowy	20%
maksymalna wysokość zabudowy	9.0 m
minimalny udział powierzchni biologicznie czynnej	50%
geometria	
plan	https://www.gov.pl/zagospodarowanieprzestrzenne/app/AktPlanowaniaPrzestrzennego/PL.ZIPPZP.10617/141907-POG/1POG
strefa planistyczna	PL.ZIPPZP.10617_141907-POG_1POG-53SJ_20241203T105336
identyfikator	https://www.gov.pl/zagospodarowanieprzestrzenne/app/StrefaPlanistyczna/PL.ZIPPZP.10617/141907-POG/1POG-53SJ/20241203T105336
przestrzeń nazw	PL.ZIPPZP.10617/141907-POG
lokalny id	1POG-53SJ
wersja id	20241203T105336
początek wersji obiektu	2024-12-03T10:53:36
nazwa	strefa wielofunkcyjna z zabudową mieszkaniową jednorodzinną
oznaczenie	53SJ
symbol	SJ
obowiązuje od	2024-12-03
obowiązuje do	obecnie
status	w opracowaniu https://inspire.ec.europa.eu/codelist/ProcessStepGeneralValue/elaboration
charakter ustalenia	ogólnie wiążące https://inspire.ec.europa.eu/codelist/RegulationNatureValue/generallyBinding
profil podstawowy	teren zabudowy mieszkaniowej jednorodzinnej teren usług teren komunikacji teren zieleni urządzonej teren ogrodów działkowych teren infrastruktury technicznej
profil dodatkowy	teren zabudowy letniskowej lub rekreacji indywidualnej

	teren zieleni naturalnej teren lasu teren wód
maksymalna nadziemna intensywnosc zabudowy	0.3
maksymalny udzial powierzchni zabudowy	20%
maksymalna wysokosc zabudowy	9.0 m
minimalny udzial powierzchni biologicznie czynnej	70%
geometria	
plan	https://www.gov.pl/zagospodarowanieprzestrzenne/app/AktPlanowaniaPrzestrzennego/PL.ZIPPZP.10617/141907-POG/1POG
strefa planistyczna	PL.ZIPPZP.10617_141907-POG_1POG-53SZ_20250501T200110
identfier	https://www.gov.pl/zagospodarowanieprzestrzenne/app/StrefaPlanistyczna/PL.ZIPPZP.10617/141907-POG/1POG-53SZ/20250501T200110
przestrzen nazw	PL.ZIPPZP.10617/141907-POG
lokalny id	1POG-53SZ
wersja id	20250501T200110
poczatek wersji obiektu	2025-05-01T20:01:10
nazwa	strefa wielofunkcyjna z zabudową zagrodową
oznaczenie	53SZ
symbol	SZ
obowiazuje od	2025-05-01
obowiazuje do	obecnie
status	w opracowaniu https://inspire.ec.europa.eu/codelist/ProcessStepGeneralValue/elaboration
charakter ustalenia	ogólnie wiążące https://inspire.ec.europa.eu/codelist/RegulationNatureValue/generallyBinding
profil podstawowy	teren zabudowy zagrodowej teren produkcji w gospodarstwach rolnych teren akwakultury i obsługi rybactwa teren komunikacji teren zieleni urządzonej

	teren ogrodów działkowych teren infrastruktury technicznej
profil dodatkowy	teren wielkotowarowej produkcji rolnej teren rolnictwa z zakazem zabudowy teren biogazowni teren usług teren zieleni naturalnej teren lasu teren wód
maksymalna nadziemna intensywnosc zabudowy	0.4
maksymalny udzial powierzchni zabudowy	30%
maksymalna wysokosc zabudowy	15.0 m
minimalny udzial powierzchni biologicznie czynnej	30%
geometria	
plan	https://www.gov.pl/zagospodarowanieprzestrzenne/app/AktPlanowaniaPrzestrzennego/PL.ZIPPZP.10617/141907-POG/1POG
strefa planistyczna	PL.ZIPPZP.10617_141907-POG_1POG-53SN_20250504T121741
identfier	https://www.gov.pl/zagospodarowanieprzestrzenne/app/StrefaPlanistyczna/PL.ZIPPZP.10617/141907-POG/1POG-53SN/20250504T121741
przestrzen nazw	PL.ZIPPZP.10617/141907-POG
lokalny id	1POG-53SN
wersja id	20250504T121741
poczatek wersji obiektu	2025-05-04T12:17:41
nazwa	strefa zieleni i rekreacji
oznaczenie	53SN
symbol	SN
obowiazuje od	2025-05-04
obowiazuje do	obecnie
status	w opracowaniu https://inspire.ec.europa.eu/codelist/ProcessStepGeneralValue/elaboration
charakter ustalenia	ogólnie wiążące https://inspire.ec.europa.eu/codelist/RegulationNatureValue/generallyBinding

profil podstawowy	teren zieleni urządzonej teren plaży teren wód teren komunikacji teren ogrodów działkowych teren infrastruktury technicznej
profil dodatkowy	teren usług sportu i rekreacji teren usług kultury i rozrywki teren usług handlu detalicznego teren usług gastronomii teren usług turystyki teren usług nauki teren usług edukacji teren usług zdrowia i pomocy społecznej teren zieleni naturalnej teren lasu
maksymalny udział powierzchni zabudowy	20%
maksymalna wysokość zabudowy	9.0 m
minimalny udział powierzchni biologicznie czynnej	50%
geometria	
plan	https://www.gov.pl/zagospodarowanieprzestrzenne/app/AktPlanowaniaPrzestrzennego/PL.ZIPPZP.10617/141907-POG/1POG
strefa planistyczna	PL.ZIPPZP.10617_141907-POG_1POG-54SJ_20241203T110530
identyfier	https://www.gov.pl/zagospodarowanieprzestrzenne/app/StrefaPlanistyczna/PL.ZIPPZP.10617/141907-POG/1POG-54SJ/20241203T110530
przestrzeń nazw	PL.ZIPPZP.10617/141907-POG
lokalny id	1POG-54SJ
wersja id	20241203T110530
początek wersji obiektu	2024-12-03T11:05:30
nazwa	strefa wielofunkcyjna z zabudową mieszkaniową jednorodzinną
oznaczenie	54SJ
symbol	SJ
obowiązuje od	2024-12-03
obowiązuje do	obecnie
status	w opracowaniu https://inspire.ec.europa.eu/codelist/ProcessStepGeneralValue

	/elaboration
charakter ustalenia	ogólnie wiążące https://inspire.ec.europa.eu/codelist/RegulationNatureValue/generallyBinding
profil podstawowy	teren zabudowy mieszkaniowej jednorodzinnej teren usług teren komunikacji teren zieleni urządzonej teren ogrodów działkowych teren infrastruktury technicznej
profil dodatkowy	teren zabudowy letniskowej lub rekreacji indywidualnej teren zieleni naturalnej teren lasu teren wód
maksymalna nadziemna intensywnosc zabudowy	0.4
maksymalny udzial powierzchni zabudowy	20%
maksymalna wysokosc zabudowy	9.0 m
minimalny udzial powierzchni biologicznie czynnej	60%
geometria	
plan	https://www.gov.pl/zagospodarowanieprzestrzenne/app/AktPlanowaniaPrzestrzennego/PL.ZIPPZP.10617/141907-POG/1POG
strefa planistyczna	PL.ZIPPZP.10617_141907-POG_1POG-54SZ_20250501T212515
identfier	https://www.gov.pl/zagospodarowanieprzestrzenne/app/StrefaPlanistyczna/PL.ZIPPZP.10617/141907-POG/1POG-54SZ/20250501T212515
przestrzen nazw	PL.ZIPPZP.10617/141907-POG
lokalny id	1POG-54SZ
wersja id	20250501T212515
poczatek wersji obiektu	2025-05-01T21:25:15
nazwa	strefa wielofunkcyjna z zabudową zagrodową
oznaczenie	54SZ
symbol	SZ
obowiazuje od	2025-05-01
obowiazuje do	obecnie

status	w opracowaniu https://inspire.ec.europa.eu/codelist/ProcessStepGeneralValue/elaboration
charakter ustalenia	ogólnie wiążące https://inspire.ec.europa.eu/codelist/RegulationNatureValue/generallyBinding
profil podstawowy	teren zabudowy zagrodowej teren produkcji w gospodarstwach rolnych teren akwakultury i obsługi rybactwa teren komunikacji teren zieleni urządzonej teren ogrodów działkowych teren infrastruktury technicznej
profil dodatkowy	teren wielkotowarowej produkcji rolnej teren rolnictwa z zakazem zabudowy teren biogazowni teren usług teren zieleni naturalnej teren lasu teren wód
maksymalna nadziemna intensywnosc zabudowy	0.4
maksymalny udzial powierzchni zabudowy	30%
maksymalna wysokosc zabudowy	15.0 m
minimalny udzial powierzchni biologicznie czynnej	30%
geometria	
plan	https://www.gov.pl/zagospodarowanieprzestrzenne/app/AktPlanowaniaPrzestrzennego/PL.ZIPPZP.10617/141907-POG/1POG
strefa planistyczna	PL.ZIPPZP.10617_141907-POG_1POG-55SJ_20241203T110804
identfier	https://www.gov.pl/zagospodarowanieprzestrzenne/app/StrefaPlanistyczna/PL.ZIPPZP.10617/141907-POG/1POG-55SJ/20241203T110804
przestrzen nazw	PL.ZIPPZP.10617/141907-POG
lokalny id	1POG-55SJ
wersja id	20241203T110804
poczatek wersji obiektu	2024-12-03T11:08:04
nazwa	strefa wielofunkcyjna z zabudową mieszkaniową jednorodzinną

oznaczenie	55SJ
symbol	SJ
obowiazuje od	2024-12-03
obowiazuje do	obecnie
status	w opracowaniu https://inspire.ec.europa.eu/codelist/ProcessStepGeneralValue/elaboration
charakter ustalenia	ogólnie wiążące https://inspire.ec.europa.eu/codelist/RegulationNatureValue/generallyBinding
profil podstawowy	teren zabudowy mieszkaniowej jednorodzinnej teren usług teren komunikacji teren zieleni urządzonej teren ogrodów działkowych teren infrastruktury technicznej
profil dodatkowy	teren zabudowy letniskowej lub rekreacji indywidualnej teren zieleni naturalnej teren lasu teren wód
maksymalna nadziemna intensywnosc zabudowy	0.2
maksymalny udzial powierzchni zabudowy	20%
maksymalna wysokosc zabudowy	9.0 m
minimalny udzial powierzchni biologicznie czynnej	70%
geometria	
plan	https://www.gov.pl/zagospodarowanieprzestrzenne/app/AktPlanowaniaPrzestrzennego/PL.ZIPPZP.10617/141907-POG/1POG
strefa planistyczna	PL.ZIPPZP.10617_141907-POG_1POG-55SZ_20250501T213021
identyfier	https://www.gov.pl/zagospodarowanieprzestrzenne/app/StrefaPlanistyczna/PL.ZIPPZP.10617/141907-POG/1POG-55SZ/20250501T213021
przestrzen nazw	PL.ZIPPZP.10617/141907-POG
lokalny id	1POG-55SZ
wersja id	20250501T213021
poczatek wersji obiektu	2025-05-01T21:30:21

nazwa	strefa wielofunkcyjna z zabudową zagrodową
oznaczenie	55SZ
symbol	SZ
obowiązuje od	2024-12-04
obowiązuje do	obecnie
status	w opracowaniu https://inspire.ec.europa.eu/codelist/ProcessStepGeneralValue/elaboration
charakter ustalenia	ogólnie wiążące https://inspire.ec.europa.eu/codelist/RegulationNatureValue/generallyBinding
profil podstawowy	teren zabudowy zagrodowej teren produkcji w gospodarstwach rolnych teren akwakultury i obsługi rybactwa teren komunikacji teren zieleni urządzonej teren ogrodów działkowych teren infrastruktury technicznej
profil dodatkowy	teren wielkotowarowej produkcji rolnej teren rolnictwa z zakazem zabudowy teren biogazowni teren usług teren zieleni naturalnej teren lasu teren wód
maksymalna nadziemna intensywność zabudowy	0.3
maksymalny udział powierzchni zabudowy	20%
maksymalna wysokość zabudowy	15.0 m
minimalny udział powierzchni biologicznie czynnej	50%
geometria	
plan	https://www.gov.pl/zagospodarowanieprzestrzenne/app/AktPlanowaniaPrzestrzennego/PL.ZIPPZP.10617/141907-POG/1POG
strefa planistyczna	PL.ZIPPZP.10617_141907-POG_1POG-56SJ_20241203T111156
identyfikator	https://www.gov.pl/zagospodarowanieprzestrzenne/app/StrefaPlanistyczna/PL.ZIPPZP.10617/141907-POG/1POG-56SJ/20241203T111156

przestrzen nazw	PL.ZIPPZP.10617/141907-POG
lokalny id	1POG-56SJ
wersja id	20241203T111156
początek wersji obiektu	2024-12-03T11:11:56
nazwa	strefa wielofunkcyjna z zabudową mieszkaniową jednorodzinną
oznaczenie	56SJ
symbol	SJ
obowiązuje od	2024-12-03
obowiązuje do	obecnie
status	w opracowaniu https://inspire.ec.europa.eu/codelist/ProcessStepGeneralValue/elaboration
charakter ustalenia	ogólnie wiążące https://inspire.ec.europa.eu/codelist/RegulationNatureValue/generallyBinding
profil podstawowy	teren zabudowy mieszkaniowej jednorodzinnej teren usług teren komunikacji teren zieleni urządzonej teren ogrodów działkowych teren infrastruktury technicznej
profil dodatkowy	teren zabudowy letniskowej lub rekreacji indywidualnej teren zieleni naturalnej teren lasu teren wód
maksymalna nadziemna intensywność zabudowy	0.3
maksymalny udział powierzchni zabudowy	20%
maksymalna wysokość zabudowy	10.0 m
minimalny udział powierzchni biologicznie czynnej	60%
geometria	
plan	https://www.gov.pl/zagospodarowanieprzestrzenne/app/AktPlanowaniaPrzestrzennego/PL.ZIPPZP.10617/141907-POG/1POG
strefa planistyczna	PL.ZIPPZP.10617_141907-POG_1POG-56SZ_20250501T214550
identyfikator	https://www.gov.pl/zagospodarowanieprzestrzenne/app/StrefaPlanistyczna/PL.ZIPPZP.10617/141907-POG/1POG-56SZ

	/20250501T214550
przestrzen nazw	PL.ZIPPZP.10617/141907-POG
lokalny id	1POG-56SZ
wersja id	20250501T214550
początek wersji obiektu	2025-05-01T21:45:50
nazwa	strefa wielofunkcyjna z zabudową zagrodową
oznaczenie	56SZ
symbol	SZ
obowiązuje od	2025-05-01
obowiązuje do	obecnie
status	w opracowaniu https://inspire.ec.europa.eu/codelist/ProcessStepGeneralValue/elaboration
charakter ustalenia	ogólnie wiążące https://inspire.ec.europa.eu/codelist/RegulationNatureValue/generallyBinding
profil podstawowy	teren zabudowy zagrodowej teren produkcji w gospodarstwach rolnych teren akwakultury i obsługi rybactwa teren komunikacji teren zieleni urządzonej teren ogrodów działkowych teren infrastruktury technicznej
profil dodatkowy	teren wielkotowarowej produkcji rolnej teren rolnictwa z zakazem zabudowy teren biogazowni teren usług teren zieleni naturalnej teren lasu teren wód
maksymalna nadziemna intensywność zabudowy	0.4
maksymalny udział powierzchni zabudowy	30%
maksymalna wysokość zabudowy	15.0 m
minimalny udział powierzchni biologicznie czynnej	30%
geometria	
plan	https://www.gov.pl/zagospodarowanieprzestrzenne/app

strefa planistyczna	PL.ZIPPZP.10617_141907-POG_1POG-57SJ_20241203T141658
identfier	https://www.gov.pl/zagospodarowanieprzestrzenne/app/StrefaPlanistyczna/PL.ZIPPZP.10617/141907-POG/1POG-57SJ/20241203T141658
przestrzen nazw	PL.ZIPPZP.10617/141907-POG
lokalny id	1POG-57SJ
wersja id	20241203T141658
poczatek wersji obiektu	2024-12-03T14:16:58
nazwa	strefa wielofunkcyjna z zabudową mieszkaniową jednorodzinną
oznaczenie	57SJ
symbol	SJ
obowiazuje od	2024-12-03
obowiazuje do	obecnie
status	w opracowaniu https://inspire.ec.europa.eu/codelist/ProcessStepGeneralValue/elaboration
charakter ustalenia	ogólnie wiążące https://inspire.ec.europa.eu/codelist/RegulationNatureValue/generallyBinding
profil podstawowy	teren zabudowy mieszkaniowej jednorodzinnej teren usług teren komunikacji teren zieleni urządzonej teren ogrodów działkowych teren infrastruktury technicznej
profil dodatkowy	teren zabudowy letniskowej lub rekreacji indywidualnej teren zieleni naturalnej teren lasu teren wód
maksymalna nadziemna intensywnosc zabudowy	0.2
maksymalny udzial powierzchni zabudowy	20%
maksymalna wysokosc zabudowy	9.0 m
minimalny udzial powierzchni biologicznie czynnej	60%

geometria



plan	https://www.gov.pl/zagospodarowanieprzestrzenne/app/AktPlanowaniaPrzestrzennego/PL.ZIPPZP.10617/141907-POG/1POG
strefa planistyczna	PL.ZIPPZP.10617_141907-POG_1POG-57SZ_20250502T180119
identfier	https://www.gov.pl/zagospodarowanieprzestrzenne/app/StrefaPlanistyczna/PL.ZIPPZP.10617/141907-POG/1POG-57SZ/20250502T180119
przestrzen nazw	PL.ZIPPZP.10617/141907-POG
lokalny id	1POG-57SZ
wersja id	20250502T180119
początek wersji obiektu	2025-05-02T18:01:19
nazwa	strefa wielofunkcyjna z zabudową zagrodową
oznaczenie	57SZ
symbol	SZ
obowiązuje od	2025-05-02
obowiązuje do	obecnie
status	w opracowaniu https://inspire.ec.europa.eu/codelist/ProcessStepGeneralValue/elaboration
charakter ustalenia	ogólnie wiążące https://inspire.ec.europa.eu/codelist/RegulationNatureValue/generallyBinding
profil podstawowy	teren zabudowy zagrodowej teren produkcji w gospodarstwach rolnych teren akwakultury i obsługi rybactwa teren komunikacji teren zieleni urządzonej teren ogrodów działkowych teren infrastruktury technicznej
profil dodatkowy	teren wielkotowarowej produkcji rolnej teren rolnictwa z zakazem zabudowy teren biogazowni teren usług teren zieleni naturalnej teren lasu teren wód
maksymalna nadziemna intensywnosc zabudowy	0.4
maksymalny udział powierzchni zabudowy	30%
maksymalna wysokosc zabudowy	15.0 m
minimalny udział powierzchni biologicznie czynnej	30%
geometria	



plan

<https://www.gov.pl/zagospodarowanieprzestrzenne/app/AktPlanowaniaPrzestrzennego/PL.ZIPPZP.10617/141907-POG/1POG>

strefa planistyczna

PL.ZIPPZP.10617_141907-POG_1POG-58SJ_20241203T142046

identyfier

<https://www.gov.pl/zagospodarowanieprzestrzenne/app/StrefaPlanistyczna/PL.ZIPPZP.10617/141907-POG/1POG-58SJ/20241203T142046>

przestrzen nazw

PL.ZIPPZP.10617/141907-POG

lokalny id

1POG-58SJ

wersja id

20241203T142046

początek wersji obiektu

2024-12-03T14:20:46

nazwa

strefa wielofunkcyjna z zabudową mieszkaniową jednorodzinną

oznaczenie

58SJ

symbol

SJ

obowiązuje od

2024-12-03

obowiązuje do

obecnie

status

w opracowaniu
<https://inspire.ec.europa.eu/codelist/ProcessStepGeneralValue/elaboration>

charakter ustalenia

ogólnie wiążące
<https://inspire.ec.europa.eu/codelist/RegulationNatureValue/generallyBinding>

profil podstawowy

teren zabudowy mieszkaniowej jednorodzinnej
teren usług
teren komunikacji
teren zieleni urządzonej
teren ogrodów działkowych
teren infrastruktury technicznej

profil dodatkowy

teren zabudowy letniskowej lub rekreacji indywidualnej
teren zieleni naturalnej
teren lasu
teren wód

maksymalna nadziemna intensywność zabudowy

0.2

maksymalny udział powierzchni zabudowy

20%


maksymalna wysokość zabudowy

9.0 m

minimalny udział powierzchni


biologicznie czynnej	60%
geometria	
plan	https://www.gov.pl/zagospodarowanieprzestrzenne/app/AktPlanowaniaPrzestrzennego/PL.ZIPPZP.10617/141907-POG/1POG
strefa planistyczna	PL.ZIPPZP.10617_141907-POG_1POG-58SZ_20250502T180754
identfier	https://www.gov.pl/zagospodarowanieprzestrzenne/app/StrefaPlanistyczna/PL.ZIPPZP.10617/141907-POG/1POG-58SZ/20250502T180754
przestrzen nazw	PL.ZIPPZP.10617/141907-POG
lokalny id	1POG-58SZ
wersja id	20250502T180754
początek wersji obiektu	2025-05-02T18:07:54
nazwa	strefa wielofunkcyjna z zabudową zagrodową
oznaczenie	58SZ
symbol	SZ
obowiązuje od	2024-12-09
obowiązuje do	obecnie
status	w opracowaniu https://inspire.ec.europa.eu/codelist/ProcessStepGeneralValue/elaboration
charakter ustalenia	ogólnie wiążące https://inspire.ec.europa.eu/codelist/RegulationNatureValue/generallyBinding
profil podstawowy	teren zabudowy zagrodowej teren produkcji w gospodarstwach rolnych teren akwakultury i obsługi rybactwa teren komunikacji teren zieleni urządzonej teren ogrodów działkowych teren infrastruktury technicznej
profil dodatkowy	teren wielkotowarowej produkcji rolnej teren rolnictwa z zakazem zabudowy teren biogazowni teren usług teren zieleni naturalnej teren lasu teren wód
maksymalna nadziemna intensywnosc zabudowy	0.3


maksymalny udział powierzchni zabudowy	20%
maksymalna wysokość zabudowy	15.0 m
minimalny udział powierzchni biologicznie czynnej	50%
geometria	
plan	https://www.gov.pl/zagospodarowanieprzestrzenne/app/AktPlanowaniaPrzestrzennego/PL.ZIPPZP.10617/141907-POG/1POG
strefa planistyczna	PL.ZIPPZP.10617_141907-POG_1POG-59SJ_20241203T142146
identyfikator	https://www.gov.pl/zagospodarowanieprzestrzenne/app/StrefaPlanistyczna/PL.ZIPPZP.10617/141907-POG/1POG-59SJ/20241203T142146
przestrzeń nazw	PL.ZIPPZP.10617/141907-POG
lokalny id	1POG-59SJ
wersja id	20241203T142146
początek wersji obiektu	2024-12-03T14:21:46
nazwa	strefa wielofunkcyjna z zabudową mieszkaniową jednorodzinną
oznaczenie	59SJ
symbol	SJ
obowiązuje od	2024-12-03
obowiązuje do	obecnie
status	w opracowaniu https://inspire.ec.europa.eu/codelist/ProcessStepGeneralValue/elaboration
charakter ustalenia	ogólnie wiążące https://inspire.ec.europa.eu/codelist/RegulationNatureValue/generallyBinding
profil podstawowy	teren zabudowy mieszkaniowej jednorodzinnej teren usług teren komunikacji teren zieleni urządzonej teren ogrodów działkowych teren infrastruktury technicznej
profil dodatkowy	teren zabudowy letniskowej lub rekreacji indywidualnej teren zieleni naturalnej teren lasu teren wód
maksymalna nadziemna	

intensywnosc zabudowy	0.2
maksymalny udzial powierzchni zabudowy	20%
maksymalna wysokosc zabudowy	9.0 m
minimalny udzial powierzchni biologicznie czynnej	60%
geometria	
plan	https://www.gov.pl/zagospodarowanieprzestrzenne/app/AktPlanowaniaPrzestrzennego/PL.ZIPPZP.10617/141907-POG/1POG
strefa planistyczna	PL.ZIPPZP.10617_141907-POG_1POG-59SZ_20250502T180818
identfier	https://www.gov.pl/zagospodarowanieprzestrzenne/app/StrefaPlanistyczna/PL.ZIPPZP.10617/141907-POG/1POG-59SZ/20250502T180818
przestrzen nazw	PL.ZIPPZP.10617/141907-POG
lokalny id	1POG-59SZ
wersja id	20250502T180818
poczatek wersji obiektu	2025-05-02T18:08:18
nazwa	strefa wielofunkcyjna z zabudową zagrodową
oznaczenie	59SZ
symbol	SZ
obowiazuje od	2024-12-08
obowiazuje do	obecnie
status	w opracowaniu https://inspire.ec.europa.eu/codelist/ProcessStepGeneralValue/elaboration
charakter ustalenia	ogólnie wiążące https://inspire.ec.europa.eu/codelist/RegulationNatureValue/generallyBinding
profil podstawowy	teren zabudowy zagrodowej teren produkcji w gospodarstwach rolnych teren akwakultury i obsługi rybactwa teren komunikacji teren zieleni urządzonej teren ogrodów działkowych teren infrastruktury technicznej
profil dodatkowy	teren wielkotowarowej produkcji rolnej teren rolnictwa z zakazem zabudowy teren biogazowni


	teren usług teren zieleni naturalnej teren lasu teren wód
maksymalna nadziemna intensywnosc zabudowy	0.3
maksymalny udzial powierzchni zabudowy	20%
maksymalna wysokosc zabudowy	15.0 m
minimalny udzial powierzchni biologicznie czynnej	50%
geometria	
plan	https://www.gov.pl/zagospodarowanieprzestrzenne/app/AktPlanowaniaPrzestrzennego/PL.ZIPPZP.10617/141907-POG/1POG
strefa planistyczna	PL.ZIPPZP.10617_141907-POG_1POG-60SJ_20241203T142313
identfier	https://www.gov.pl/zagospodarowanieprzestrzenne/app/StrefaPlanistyczna/PL.ZIPPZP.10617/141907-POG/1POG-60SJ/20241203T142313
przestrzen nazw	PL.ZIPPZP.10617/141907-POG
lokalny id	1POG-60SJ
wersja id	20241203T142313
poczatek wersji obiektu	2024-12-03T14:23:13
nazwa	strefa wielofunkcyjna z zabudową mieszkaniową jednorodzinną
oznaczenie	60SJ
symbol	SJ
obowiazuje od	2024-12-03
obowiazuje do	obecnie
status	w opracowaniu https://inspire.ec.europa.eu/codelist/ProcessStepGeneralValue/elaboration
charakter ustalenia	ogólnie wiążące https://inspire.ec.europa.eu/codelist/RegulationNatureValue/generallyBinding
profil podstawowy	teren zabudowy mieszkaniowej jednorodzinnej teren usług teren komunikacji teren zieleni urządzonej

	teren ogrodów działkowych teren infrastruktury technicznej
profil dodatkowy	teren zabudowy letniskowej lub rekreacji indywidualnej teren zieleni naturalnej teren lasu teren wód
maksymalna nadziemna intensywnosc zabudowy	0.2
maksymalny udzial powierzchni zabudowy	20%
maksymalna wysokosc zabudowy	9.0 m
minimalny udzial powierzchni biologicznie czynnej	60%
geometria	
plan	https://www.gov.pl/zagospodarowanieprzestrzenne/app/AktPlanowaniaPrzestrzennego/PL.ZIPPZP.10617/141907-POG/1POG
strefa planistyczna	PL.ZIPPZP.10617_141907-POG_1POG-60SZ_20250502T182542
identfier	https://www.gov.pl/zagospodarowanieprzestrzenne/app/StrefaPlanistyczna/PL.ZIPPZP.10617/141907-POG/1POG-60SZ/20250502T182542
przestrzen nazw	PL.ZIPPZP.10617/141907-POG
lokalny id	1POG-60SZ
wersja id	20250502T182542
poczatek wersji obiektu	2025-05-02T18:25:42
nazwa	strefa wielofunkcyjna z zabudową zagrodową
oznaczenie	60SZ
symbol	SZ
obowiazuje od	2024-12-09
obowiazuje do	obecnie
status	w opracowaniu https://inspire.ec.europa.eu/codelist/ProcessStepGeneralValue/elaboration
charakter ustalenia	ogólnie wiążące https://inspire.ec.europa.eu/codelist/RegulationNatureValue/generallyBinding
profil podstawowy	teren zabudowy zagrodowej teren produkcji w gospodarstwach rolnych

	<p>teren akwakultury i obsługi rybactwa</p> <p>teren komunikacji</p> <p>teren zieleni urządzonej</p> <p>teren ogrodów działkowych</p> <p>teren infrastruktury technicznej</p>
profil dodatkowy	<p>teren wielkotowarowej produkcji rolnej</p> <p>teren rolnictwa z zakazem zabudowy</p> <p>teren biogazowni</p> <p>teren usług</p> <p>teren zieleni naturalnej</p> <p>teren lasu</p> <p>teren wód</p>
maksymalna nadziemna intensywnosc zabudowy	0.3
maksymalny udzial powierzchni zabudowy	20%
maksymalna wysokosc zabudowy	15.0 m
minimalny udzial powierzchni biologicznie czynnej	50%
geometria	
plan	https://www.gov.pl/zagospodarowanieprzestrzenne/app/AktPlanowaniaPrzestrzennego/PL.ZIPPZP.10617/141907-POG/1POG
strefa planistyczna	PL.ZIPPZP.10617_141907-POG_1POG-61SJ_20250104T192051
identfier	https://www.gov.pl/zagospodarowanieprzestrzenne/app/StrefaPlanistyczna/PL.ZIPPZP.10617/141907-POG/1POG-61SJ/20250104T192051
przestrzen nazw	PL.ZIPPZP.10617/141907-POG
lokalny id	1POG-61SJ
wersja id	20250104T192051
poczatek wersji obiektu	2025-01-04T19:20:51
nazwa	strefa wielofunkcyjna z zabudową mieszkaniową jednorodzinną
oznaczenie	61SJ
symbol	SJ
obowiazuje od	2024-12-03
obowiazuje do	obecnie
status	<p>w opracowaniu</p> <p>https://inspire.ec.europa.eu/codelist/ProcessStepGeneralValue/elaboration</p>

charakter ustalenia	ogólnie wiążące https://inspire.ec.europa.eu/codelist/RegulationNatureValue/generallyBinding
profil podstawowy	teren zabudowy mieszkaniowej jednorodzinnej teren usług teren komunikacji teren zieleni urządzonej teren ogrodów działkowych teren infrastruktury technicznej
profil dodatkowy	teren zabudowy letniskowej lub rekreacji indywidualnej teren zieleni naturalnej teren lasu teren wód
maksymalna nadziemna intensywnosc zabudowy	0.2
maksymalny udział powierzchni zabudowy	20%
maksymalna wysokosc zabudowy	9.0 m
minimalny udział powierzchni biologicznie czynnej	60%
geometria	
plan	https://www.gov.pl/zagospodarowanieprzestrzenne/app/AktPlanowaniaPrzestrzennego/PL.ZIPPZP.10617/141907-POG/1POG
strefa planistyczna	PL.ZIPPZP.10617_141907-POG_1POG-61SZ_20250502T182652
identfier	https://www.gov.pl/zagospodarowanieprzestrzenne/app/StrefaPlanistyczna/PL.ZIPPZP.10617/141907-POG/1POG-61SZ/20250502T182652
przestrzen nazw	PL.ZIPPZP.10617/141907-POG
lokalny id	1POG-61SZ
wersja id	20250502T182652
początek wersji obiektu	2025-05-02T18:26:52
nazwa	strefa wielofunkcyjna z zabudową zagrodową
oznaczenie	61SZ
symbol	SZ
obowiązuje od	2025-05-02
obowiązuje do	obecnie
status	w opracowaniu https://inspire.ec.europa.eu/codelist/ProcessStepGeneralValue


	/elaboration
charakter ustalenia	ogólnie wiążące https://inspire.ec.europa.eu/codelist/RegulationNatureValue/generallyBinding
profil podstawowy	teren zabudowy zagrodowej teren produkcji w gospodarstwach rolnych teren akwakultury i obsługi rybactwa teren komunikacji teren zieleni urządzonej teren ogrodów działkowych teren infrastruktury technicznej
profil dodatkowy	teren wielkotowarowej produkcji rolnej teren rolnictwa z zakazem zabudowy teren biogazowni teren usług teren zieleni naturalnej teren lasu teren wód
maksymalna nadziemna intensywnosc zabudowy	0.4
maksymalny udział powierzchni zabudowy	30%
maksymalna wysokosc zabudowy	15.0 m
minimalny udział powierzchni biologicznie czynnej	30%
geometria	
plan	https://www.gov.pl/zagospodarowanieprzestrzenne/app/AktPlanowaniaPrzestrzennego/PL.ZIPPZP.10617/141907-POG/1POG
strefa planistyczna	PL.ZIPPZP.10617_141907-POG_1POG-62SJ_20241203T132442
identfier	https://www.gov.pl/zagospodarowanieprzestrzenne/app/StrefaPlanistyczna/PL.ZIPPZP.10617/141907-POG/1POG-62SJ/20241203T132442
przestrzen nazw	PL.ZIPPZP.10617/141907-POG
lokalny id	1POG-62SJ
wersja id	20241203T132442
początek wersji obiektu	2024-12-03T13:24:42
nazwa	strefa wielofunkcyjna z zabudową mieszkaniową jednorodzinną
oznaczenie	62SJ
symbol	SJ

obowiązuje od	2024-12-03
obowiązuje do	obecnie
status	w opracowaniu https://inspire.ec.europa.eu/codelist/ProcessStepGeneralValue/elaboration
charakter ustalenia	ogólnie wiążące https://inspire.ec.europa.eu/codelist/RegulationNatureValue/generallyBinding
profil podstawowy	teren zabudowy mieszkaniowej jednorodzinnej teren usług teren komunikacji teren zieleni urządzonej teren ogrodów działkowych teren infrastruktury technicznej
profil dodatkowy	teren zabudowy letniskowej lub rekreacji indywidualnej teren zieleni naturalnej teren lasu teren wód
maksymalna nadziemna intensywność zabudowy	0.2
maksymalny udział powierzchni zabudowy	20%
maksymalna wysokość zabudowy	9.0 m
minimalny udział powierzchni biologicznie czynnej	60%
geometria	
plan	https://www.gov.pl/zagospodarowanieprzestrzenne/app/AktPlanowaniaPrzestrzennego/PL.ZIPPZP.10617/141907-POG/1POG
strefa planistyczna	PL.ZIPPZP.10617_141907-POG_1POG-62SZ_20250502T182751
identyfikator	https://www.gov.pl/zagospodarowanieprzestrzenne/app/StrefaPlanistyczna/PL.ZIPPZP.10617/141907-POG/1POG-62SZ/20250502T182751
przestrzeń nazw	PL.ZIPPZP.10617/141907-POG
lokalny id	1POG-62SZ
wersja id	20250502T182751
początek wersji obiektu	2025-05-02T18:27:51
nazwa	strefa wielofunkcyjna z zabudową zagrodową
oznaczenie	62SZ

symbol	SZ
obowiazuje od	2025-05-02
obowiazuje do	obecnie
status	w opracowaniu https://inspire.ec.europa.eu/codelist/ProcessStepGeneralValue/elaboration
charakter ustalenia	ogólnie wiążące https://inspire.ec.europa.eu/codelist/RegulationNatureValue/generallyBinding
profil podstawowy	teren zabudowy zagrodowej teren produkcji w gospodarstwach rolnych teren akwakultury i obsługi rybactwa teren komunikacji teren zieleni urządzonej teren ogrodów działkowych teren infrastruktury technicznej
profil dodatkowy	teren wielkotowarowej produkcji rolnej teren rolnictwa z zakazem zabudowy teren biogazowni teren usług teren zieleni naturalnej teren lasu teren wód
maksymalna nadziemna intensywnosc zabudowy	0.4
maksymalny udzial powierzchni zabudowy	30%
maksymalna wysokosc zabudowy	15.0 m
minimalny udzial powierzchni biologicznie czynnej	30%
geometria	
plan	https://www.gov.pl/zagospodarowanieprzestrzenne/app/AktPlanowaniaPrzestrzennego/PL.ZIPPZP.10617/141907-POG/1POG
strefa planistyczna	PL.ZIPPZP.10617_141907-POG_1POG-63SJ_20241203T142604
identfier	https://www.gov.pl/zagospodarowanieprzestrzenne/app/StrefaPlanistyczna/PL.ZIPPZP.10617/141907-POG/1POG-63SJ/20241203T142604
przestrzen nazw	PL.ZIPPZP.10617/141907-POG
lokalny id	1POG-63SJ

wersja id	20241203T142604
początek wersji obiektu	2024-12-03T14:26:04
nazwa	strefa wielofunkcyjna z zabudową mieszkaniową jednorodzinną
oznaczenie	63SJ
symbol	SJ
obowiązuje od	2024-12-03
obowiązuje do	obecnie
status	w opracowaniu https://inspire.ec.europa.eu/codelist/ProcessStepGeneralValue/elaboration
charakter ustalenia	ogólnie wiążące https://inspire.ec.europa.eu/codelist/RegulationNatureValue/generallyBinding
profil podstawowy	teren zabudowy mieszkaniowej jednorodzinnej teren usług teren komunikacji teren zieleni urządzonej teren ogrodów działkowych teren infrastruktury technicznej
profil dodatkowy	teren zabudowy letniskowej lub rekreacji indywidualnej teren zieleni naturalnej teren lasu teren wód
maksymalna nadziemna intensywność zabudowy	0.4
maksymalny udział powierzchni zabudowy	20%
maksymalna wysokość zabudowy	8.5 m
minimalny udział powierzchni biologicznie czynnej	60%
geometria	
plan	https://www.gov.pl/zagospodarowanieprzestrzenne/app/AktPlanowaniaPrzestrzennego/PL.ZIPPZP.10617/141907-POG/1POG
strefa planistyczna	PL.ZIPPZP.10617_141907-POG_1POG-63SZ_20250502T183526
identyfikator	https://www.gov.pl/zagospodarowanieprzestrzenne/app/StrefaPlanistyczna/PL.ZIPPZP.10617/141907-POG/1POG-63SZ/20250502T183526
przestrzeń nazw	PL.ZIPPZP.10617/141907-POG

lokalny id	1POG-63SZ
wersja id	20250502T183526
poczatek wersji obiektu	2025-05-02T18:35:26
nazwa	strefa wielofunkcyjna z zabudową zagrodową
oznaczenie	63SZ
symbol	SZ
obowiazuje od	2025-05-02
obowiazuje do	obecnie
status	w opracowaniu https://inspire.ec.europa.eu/codelist/ProcessStepGeneralValue/elaboration
charakter ustalenia	ogólnie wiążące https://inspire.ec.europa.eu/codelist/RegulationNatureValue/generallyBinding
profil podstawowy	teren zabudowy zagrodowej teren produkcji w gospodarstwach rolnych teren akwakultury i obsługi rybactwa teren komunikacji teren zieleni urządzonej teren ogrodów działkowych teren infrastruktury technicznej
profil dodatkowy	teren wielkotowarowej produkcji rolnej teren rolnictwa z zakazem zabudowy teren biogazowni teren usług teren zieleni naturalnej teren lasu teren wód
maksymalna nadziemna intensywnosc zabudowy	0.4
maksymalny udzial powierzchni zabudowy	30%
maksymalna wysokosc zabudowy	15.0 m
minimalny udzial powierzchni biologicznie czynnej	30%
geometria	
plan	https://www.gov.pl/zagospodarowanieprzestrzenne/app/AktPlanowaniaPrzestrzennego/PL.ZIPPZP.10617/141907-POG/1POG
strefa planistyczna	PL.ZIPPZP.10617_141907-POG_1POG-64SJ_20241203T152649

identfier	https://www.gov.pl/zagospodarowanieprzestrzenne/app/StrefaPlanistyczna/PL.ZIPPZP.10617/141907-POG/1POG-64SJ/20241203T152649
przestrzen nazw	PL.ZIPPZP.10617/141907-POG
lokalny id	1POG-64SJ
wersja id	20241203T152649
poczatek wersji obiektu	2024-12-03T15:26:49
nazwa	strefa wielofunkcyjna z zabudową mieszkaniową jednorodzinną
oznaczenie	64SJ
symbol	SJ
obowiazuje od	2024-12-03
obowiazuje do	obecnie
status	w opracowaniu https://inspire.ec.europa.eu/codelist/ProcessStepGeneralValue/elaboration
charakter ustalenia	ogólnie wiążące https://inspire.ec.europa.eu/codelist/RegulationNatureValue/generallyBinding
profil podstawowy	teren zabudowy mieszkaniowej jednorodzinnej teren usług teren komunikacji teren zieleni urządzonej teren ogrodów działkowych teren infrastruktury technicznej
profil dodatkowy	teren zabudowy letniskowej lub rekreacji indywidualnej teren zieleni naturalnej teren lasu teren wód
maksymalna nadziemna intensywnosc zabudowy	0.4
maksymalny udzial powierzchni zabudowy	20%
maksymalna wysokosc zabudowy	9.0 m
minimalny udzial powierzchni biologicznie czynnej	60%
geometria	
plan	https://www.gov.pl/zagospodarowanieprzestrzenne/app/AktPlanowaniaPrzestrzennego/PL.ZIPPZP.10617/141907-POG/1POG

strefa planistyczna	PL.ZIPPZP.10617_141907-POG_1POG-64SZ_20250502T184830
identyfier	https://www.gov.pl/zagospodarowanieprzestrzenne/app/StrefaPlanistyczna/PL.ZIPPZP.10617/141907-POG/1POG-64SZ/20250502T184830
przestrzen nazw	PL.ZIPPZP.10617/141907-POG
lokalny id	1POG-64SZ
wersja id	20250502T184830
poczatek wersji obiektu	2025-05-02T18:48:30
nazwa	strefa wielofunkcyjna z zabudową zagrodową
oznaczenie	64SZ
symbol	SZ
obowiazuje od	2024-12-09
obowiazuje do	obecnie
status	w opracowaniu https://inspire.ec.europa.eu/codelist/ProcessStepGeneralValue/elaboration
charakter ustalenia	ogólnie wiążące https://inspire.ec.europa.eu/codelist/RegulationNatureValue/generallyBinding
profil podstawowy	teren zabudowy zagrodowej teren produkcji w gospodarstwach rolnych teren akwakultury i obsługi rybactwa teren komunikacji teren zieleni urządzonej teren ogrodów działkowych teren infrastruktury technicznej
profil dodatkowy	teren wielkotowarowej produkcji rolnej teren rolnictwa z zakazem zabudowy teren biogazowni teren usług teren zieleni naturalnej teren lasu teren wód
maksymalna nadziemna intensywnosc zabudowy	0.3
maksymalny udzial powierzchni zabudowy	20%
maksymalna wysokosc zabudowy	15.0 m
minimalny udzial powierzchni biologicznie czynnej	50%
geometria	



plan

<https://www.gov.pl/zagospodarowanieprzestrzenne/app/AktPlanowaniaPrzestrzennego/PL.ZIPPZP.10617/141907-POG/1POG>

strefa planistyczna

PL.ZIPPZP.10617_141907-POG_1POG-65SJ_20241203T152758

identyfier

<https://www.gov.pl/zagospodarowanieprzestrzenne/app/StrefaPlanistyczna/PL.ZIPPZP.10617/141907-POG/1POG-65SJ/20241203T152758>

przestrzen nazw

PL.ZIPPZP.10617/141907-POG

lokalny id

1POG-65SJ

wersja id

20241203T152758

początek wersji obiektu

2024-12-03T15:27:58

nazwa

strefa wielofunkcyjna z zabudową mieszkaniową jednorodzinną

oznaczenie

65SJ

symbol

SJ

obowiązuje od

2024-12-03

obowiązuje do

obecnie

status

w opracowaniu
<https://inspire.ec.europa.eu/codelist/ProcessStepGeneralValue/elaboration>

charakter ustalenia

ogólnie wiążące
<https://inspire.ec.europa.eu/codelist/RegulationNatureValue/generallyBinding>

profil podstawowy

teren zabudowy mieszkaniowej jednorodzinnej
teren usług
teren komunikacji
teren zieleni urządzonej
teren ogrodów działkowych
teren infrastruktury technicznej

profil dodatkowy

teren zabudowy letniskowej lub rekreacji indywidualnej
teren zieleni naturalnej
teren lasu
teren wód

maksymalna nadziemna intensywność zabudowy

0.2

maksymalny udział powierzchni zabudowy

20%

maksymalna wysokość zabudowy

9.0 m

minimalny udział powierzchni

biologicznie czynnej	60%
geometria	
plan	https://www.gov.pl/zagospodarowanieprzestrzenne/app/AktPlanowaniaPrzestrzennego/PL.ZIPPZP.10617/141907-POG/1POG
strefa planistyczna	PL.ZIPPZP.10617_141907-POG_1POG-65SZ_20250502T192254
identfier	https://www.gov.pl/zagospodarowanieprzestrzenne/app/StrefaPlanistyczna/PL.ZIPPZP.10617/141907-POG/1POG-65SZ/20250502T192254
przestrzen nazw	PL.ZIPPZP.10617/141907-POG
lokalny id	1POG-65SZ
wersja id	20250502T192254
początek wersji obiektu	2025-05-02T19:22:54
nazwa	strefa wielofunkcyjna z zabudową zagrodową
oznaczenie	65SZ
symbol	SZ
obowiązuje od	2024-12-09
obowiązuje do	obecnie
status	w opracowaniu https://inspire.ec.europa.eu/codelist/ProcessStepGeneralValue/elaboration
charakter ustalenia	ogólnie wiążące https://inspire.ec.europa.eu/codelist/RegulationNatureValue/generallyBinding
profil podstawowy	teren zabudowy zagrodowej teren produkcji w gospodarstwach rolnych teren akwakultury i obsługi rybactwa teren komunikacji teren zieleni urządzonej teren ogrodów działkowych teren infrastruktury technicznej
profil dodatkowy	teren wielkotowarowej produkcji rolnej teren rolnictwa z zakazem zabudowy teren biogazowni teren usług teren zieleni naturalnej teren lasu teren wód
maksymalna nadziemna intensywnosc zabudowy	0.3

maksymalny udział powierzchni zabudowy	20%
maksymalna wysokość zabudowy	15.0 m
minimalny udział powierzchni biologicznie czynnej	50%
geometria	
plan	https://www.gov.pl/zagospodarowanieprzestrzenne/app/AktPlanowaniaPrzestrzennego/PL.ZIPPZP.10617/141907-POG/1POG
strefa planistyczna	PL.ZIPPZP.10617_141907-POG_1POG-66SJ_20241203T153441
identyfikator	https://www.gov.pl/zagospodarowanieprzestrzenne/app/StrefaPlanistyczna/PL.ZIPPZP.10617/141907-POG/1POG-66SJ/20241203T153441
przestrzeń nazw	PL.ZIPPZP.10617/141907-POG
lokalny id	1POG-66SJ
wersja id	20241203T153441
początek wersji obiektu	2024-12-03T15:34:41
nazwa	strefa wielofunkcyjna z zabudową mieszkaniową jednorodzinną
oznaczenie	66SJ
symbol	SJ
obowiązuje od	2024-12-03
obowiązuje do	obecnie
status	w opracowaniu https://inspire.ec.europa.eu/codelist/ProcessStepGeneralValue/elaboration
charakter ustalenia	ogólnie wiążące https://inspire.ec.europa.eu/codelist/RegulationNatureValue/generallyBinding
profil podstawowy	teren zabudowy mieszkaniowej jednorodzinnej teren usług teren komunikacji teren zieleni urządzonej teren ogrodów działkowych teren infrastruktury technicznej
profil dodatkowy	teren zabudowy letniskowej lub rekreacji indywidualnej teren zieleni naturalnej teren lasu teren wód
maksymalna nadziemna	


intensywnosc zabudowy	0.4
maksymalny udzial powierzchni zabudowy	20%
maksymalna wysokosc zabudowy	9.0 m
minimalny udzial powierzchni biologicznie czynnej	60%
geometria	
plan	https://www.gov.pl/zagospodarowanieprzestrzenne/app/AktPlanowaniaPrzestrzennego/PL.ZIPPZP.10617/141907-POG/1POG
strefa planistyczna	PL.ZIPPZP.10617_141907-POG_1POG-66SZ_20250502T203232
identfier	https://www.gov.pl/zagospodarowanieprzestrzenne/app/StrefaPlanistyczna/PL.ZIPPZP.10617/141907-POG/1POG-66SZ/20250502T203232
przestrzen nazw	PL.ZIPPZP.10617/141907-POG
lokalny id	1POG-66SZ
wersja id	20250502T203232
poczatek wersji obiektu	2025-05-02T20:32:32
nazwa	strefa wielofunkcyjna z zabudową zagrodową
oznaczenie	66SZ
symbol	SZ
obowiazuje od	2025-05-02
obowiazuje do	obecnie
status	w opracowaniu https://inspire.ec.europa.eu/codelist/ProcessStepGeneralValue/elaboration
charakter ustalenia	ogólnie wiążące https://inspire.ec.europa.eu/codelist/RegulationNatureValue/generallyBinding
profil podstawowy	teren zabudowy zagrodowej teren produkcji w gospodarstwach rolnych teren akwakultury i obsługi rybactwa teren komunikacji teren zieleni urządzonej teren ogrodów działkowych teren infrastruktury technicznej
profil dodatkowy	teren wielkotowarowej produkcji rolnej teren rolnictwa z zakazem zabudowy teren biogazowni


	teren usług teren zieleni naturalnej teren lasu teren wód
maksymalna nadziemna intensywnosc zabudowy	0.4
maksymalny udzial powierzchni zabudowy	30%
maksymalna wysokosc zabudowy	15.0 m
minimalny udzial powierzchni biologicznie czynnej	30%
geometria	
plan	https://www.gov.pl/zagospodarowanieprzestrzenne/app/AktPlanowaniaPrzestrzennego/PL.ZIPPZP.10617/141907-POG/1POG
strefa planistyczna	PL.ZIPPZP.10617_141907-POG_1POG-67SJ_20241203T153844
identfier	https://www.gov.pl/zagospodarowanieprzestrzenne/app/StrefaPlanistyczna/PL.ZIPPZP.10617/141907-POG/1POG-67SJ/20241203T153844
przestrzen nazw	PL.ZIPPZP.10617/141907-POG
lokalny id	1POG-67SJ
wersja id	20241203T153844
poczatek wersji obiektu	2024-12-03T15:38:44
nazwa	strefa wielofunkcyjna z zabudową mieszkaniową jednorodzinną
oznaczenie	67SJ
symbol	SJ
obowiazuje od	2024-12-03
obowiazuje do	obecnie
status	w opracowaniu https://inspire.ec.europa.eu/codelist/ProcessStepGeneralValue/elaboration
charakter ustalenia	ogólnie wiążące https://inspire.ec.europa.eu/codelist/RegulationNatureValue/generallyBinding
profil podstawowy	teren zabudowy mieszkaniowej jednorodzinnej teren usług teren komunikacji teren zieleni urządzonej

	teren ogrodów działkowych teren infrastruktury technicznej
profil dodatkowy	teren zabudowy letniskowej lub rekreacji indywidualnej teren zieleni naturalnej teren lasu teren wód
maksymalna nadziemna intensywnosc zabudowy	0.2
maksymalny udzial powierzchni zabudowy	20%
maksymalna wysokosc zabudowy	9.0 m
minimalny udzial powierzchni biologicznie czynnej	60%
geometria	
plan	https://www.gov.pl/zagospodarowanieprzestrzenne/app/AktPlanowaniaPrzestrzennego/PL.ZIPPZP.10617/141907-POG/1POG
strefa planistyczna	PL.ZIPPZP.10617_141907-POG_1POG-67SZ_20250503T122919
identfier	https://www.gov.pl/zagospodarowanieprzestrzenne/app/StrefaPlanistyczna/PL.ZIPPZP.10617/141907-POG/1POG-67SZ/20250503T122919
przestrzen nazw	PL.ZIPPZP.10617/141907-POG
lokalny id	1POG-67SZ
wersja id	20250503T122919
poczatek wersji obiektu	2025-05-03T12:29:19
nazwa	strefa wielofunkcyjna z zabudową zagrodową
oznaczenie	67SZ
symbol	SZ
obowiazuje od	2025-05-03
obowiazuje do	obecnie
status	w opracowaniu https://inspire.ec.europa.eu/codelist/ProcessStepGeneralValue/elaboration
charakter ustalenia	ogólnie wiążące https://inspire.ec.europa.eu/codelist/RegulationNatureValue/generallyBinding
profil podstawowy	teren zabudowy zagrodowej teren produkcji w gospodarstwach rolnych

	teren akwakultury i obsługi rybactwa teren komunikacji teren zieleni urządzonej teren ogrodów działkowych teren infrastruktury technicznej
profil dodatkowy	teren wielkotowarowej produkcji rolnej teren rolnictwa z zakazem zabudowy teren biogazowni teren usług teren zieleni naturalnej teren lasu teren wód
maksymalna nadziemna intensywnosc zabudowy	0.4
maksymalny udzial powierzchni zabudowy	30%
maksymalna wysokosc zabudowy	15.0 m
minimalny udzial powierzchni biologicznie czynnej	30%
geometria	
plan	https://www.gov.pl/zagospodarowanieprzestrzenne/app/AktPlanowaniaPrzestrzennego/PL.ZIPPZP.10617/141907-POG/1POG
strefa planistyczna	PL.ZIPPZP.10617_141907-POG_1POG-68SJ_20241203T154050
identfier	https://www.gov.pl/zagospodarowanieprzestrzenne/app/StrefaPlanistyczna/PL.ZIPPZP.10617/141907-POG/1POG-68SJ/20241203T154050
przestrzen nazw	PL.ZIPPZP.10617/141907-POG
lokalny id	1POG-68SJ
wersja id	20241203T154050
poczatek wersji obiektu	2024-12-03T15:40:50
nazwa	strefa wielofunkcyjna z zabudową mieszkaniową jednorodzinną
oznaczenie	68SJ
symbol	SJ
obowiazuje od	2024-12-03
obowiazuje do	obecnie
status	w opracowaniu https://inspire.ec.europa.eu/codelist/ProcessStepGeneralValue/elaboration

charakter ustalenia	ogólnie wiążące https://inspire.ec.europa.eu/codelist/RegulationNatureValue/generallyBinding
profil podstawowy	teren zabudowy mieszkaniowej jednorodzinnej teren usług teren komunikacji teren zieleni urządzonej teren ogrodów działkowych teren infrastruktury technicznej
profil dodatkowy	teren zabudowy letniskowej lub rekreacji indywidualnej teren zieleni naturalnej teren lasu teren wód
maksymalna nadziemna intensywnosc zabudowy	0.2
maksymalny udział powierzchni zabudowy	20%
maksymalna wysokosc zabudowy	9.0 m
minimalny udział powierzchni biologicznie czynnej	60%
geometria	
plan	https://www.gov.pl/zagospodarowanieprzestrzenne/app/AktPlanowaniaPrzestrzennego/PL.ZIPPZP.10617/141907-POG/1POG
strefa planistyczna	PL.ZIPPZP.10617_141907-POG_1POG-68SZ_20250503T123009
identfier	https://www.gov.pl/zagospodarowanieprzestrzenne/app/StrefaPlanistyczna/PL.ZIPPZP.10617/141907-POG/1POG-68SZ/20250503T123009
przestrzen nazw	PL.ZIPPZP.10617/141907-POG
lokalny id	1POG-68SZ
wersja id	20250503T123009
początek wersji obiektu	2025-05-03T12:30:09
nazwa	strefa wielofunkcyjna z zabudową zagrodową
oznaczenie	68SZ
symbol	SZ
obowiązuje od	2025-05-03
obowiązuje do	obecnie
status	w opracowaniu https://inspire.ec.europa.eu/codelist/ProcessStepGeneralValue

	/elaboration
charakter ustalenia	ogólnie wiążące https://inspire.ec.europa.eu/codelist/RegulationNatureValue/generallyBinding
profil podstawowy	teren zabudowy zagrodowej teren produkcji w gospodarstwach rolnych teren akwakultury i obsługi rybactwa teren komunikacji teren zieleni urządzonej teren ogrodów działkowych teren infrastruktury technicznej
profil dodatkowy	teren wielkotowarowej produkcji rolnej teren rolnictwa z zakazem zabudowy teren biogazowni teren usług teren zieleni naturalnej teren lasu teren wód
maksymalna nadziemna intensywnosc zabudowy	0.4
maksymalny udział powierzchni zabudowy	30%
maksymalna wysokosc zabudowy	15.0 m
minimalny udział powierzchni biologicznie czynnej	30%
geometria	
plan	https://www.gov.pl/zagospodarowanieprzestrzenne/app/AktPlanowaniaPrzestrzennego/PL.ZIPPZP.10617/141907-POG/1POG
strefa planistyczna	PL.ZIPPZP.10617_141907-POG_1POG-69SJ_20241203T154726
identfier	https://www.gov.pl/zagospodarowanieprzestrzenne/app/StrefaPlanistyczna/PL.ZIPPZP.10617/141907-POG/1POG-69SJ/20241203T154726
przestrzen nazw	PL.ZIPPZP.10617/141907-POG
lokalny id	1POG-69SJ
wersja id	20241203T154726
początek wersji obiektu	2024-12-03T15:47:26
nazwa	strefa wielofunkcyjna z zabudową mieszkaniową jednorodzinną
oznaczenie	69SJ
symbol	SJ

obowiazuje od	2024-12-03
obowiazuje do	obecnie
status	w opracowaniu https://inspire.ec.europa.eu/codelist/ProcessStepGeneralValue/elaboration
charakter ustalenia	ogólnie wiążące https://inspire.ec.europa.eu/codelist/RegulationNatureValue/generallyBinding
profil podstawowy	teren zabudowy mieszkaniowej jednorodzinnej teren usług teren komunikacji teren zieleni urządzonej teren ogrodów działkowych teren infrastruktury technicznej
profil dodatkowy	teren zabudowy letniskowej lub rekreacji indywidualnej teren zieleni naturalnej teren lasu teren wód
maksymalna nadziemna intensywnosc zabudowy	0.2
maksymalny udzial powierzchni zabudowy	20%
maksymalna wysokosc zabudowy	9.0 m
minimalny udzial powierzchni biologicznie czynnej	60%
geometria	
plan	https://www.gov.pl/zagospodarowanieprzestrzenne/app/AktPlanowaniaPrzestrzennego/PL.ZIPPZP.10617/141907-POG/1POG
strefa planistyczna	PL.ZIPPZP.10617_141907-POG_1POG-69SZ_20250503T124648
identfier	https://www.gov.pl/zagospodarowanieprzestrzenne/app/StrefaPlanistyczna/PL.ZIPPZP.10617/141907-POG/1POG-69SZ/20250503T124648
przestrzen nazw	PL.ZIPPZP.10617/141907-POG
lokalny id	1POG-69SZ
wersja id	20250503T124648
poczatek wersji obiektu	2025-05-03T12:46:48
nazwa	strefa wielofunkcyjna z zabudową zagrodową
oznaczenie	69SZ

symbol	SZ
obowiązuje od	2024-12-10
obowiązuje do	obecnie
status	w opracowaniu https://inspire.ec.europa.eu/codelist/ProcessStepGeneralValue/elaboration
charakter ustalenia	ogólnie wiążące https://inspire.ec.europa.eu/codelist/RegulationNatureValue/generallyBinding
profil podstawowy	teren zabudowy zagrodowej teren produkcji w gospodarstwach rolnych teren akwakultury i obsługi rybactwa teren komunikacji teren zieleni urządzonej teren ogrodów działkowych teren infrastruktury technicznej
profil dodatkowy	teren wielkotowarowej produkcji rolnej teren rolnictwa z zakazem zabudowy teren biogazowni teren usług teren zieleni naturalnej teren lasu teren wód
maksymalna nadziemna intensywnosc zabudowy	0.5
maksymalny udział powierzchni zabudowy	40%
maksymalna wysokosc zabudowy	15.0 m
minimalny udział powierzchni biologicznie czynnej	40%
geometria	
plan	https://www.gov.pl/zagospodarowanieprzestrzenne/app/AktPlanowaniaPrzestrzennego/PL.ZIPPZP.10617/141907-POG/1POG
strefa planistyczna	PL.ZIPPZP.10617_141907-POG_1POG-70SJ_20241203T155026
identfier	https://www.gov.pl/zagospodarowanieprzestrzenne/app/StrefaPlanistyczna/PL.ZIPPZP.10617/141907-POG/1POG-70SJ/20241203T155026
przestrzen nazw	PL.ZIPPZP.10617/141907-POG
lokalny id	1POG-70SJ

wersja id	20241203T155026
początek wersji obiektu	2024-12-03T15:50:26
nazwa	strefa wielofunkcyjna z zabudową mieszkaniową jednorodzinną
oznaczenie	70SJ
symbol	SJ
obowiązuje od	2024-12-03
obowiązuje do	obecnie
status	w opracowaniu https://inspire.ec.europa.eu/codelist/ProcessStepGeneralValue/elaboration
charakter ustalenia	ogólnie wiążące https://inspire.ec.europa.eu/codelist/RegulationNatureValue/generallyBinding
profil podstawowy	teren zabudowy mieszkaniowej jednorodzinnej teren usług teren komunikacji teren zieleni urządzonej teren ogrodów działkowych teren infrastruktury technicznej
profil dodatkowy	teren zabudowy letniskowej lub rekreacji indywidualnej teren zieleni naturalnej teren lasu teren wód
maksymalna nadziemna intensywność zabudowy	0.4
maksymalny udział powierzchni zabudowy	15%
maksymalna wysokość zabudowy	8.5 m
minimalny udział powierzchni biologicznie czynnej	70%
geometria	
plan	https://www.gov.pl/zagospodarowanieprzestrzenne/app/AktPlanowaniaPrzestrzennego/PL.ZIPPZP.10617/141907-POG/1POG
strefa planistyczna	PL.ZIPPZP.10617_141907-POG_1POG-70SZ_20250503T135622
identyfikator	https://www.gov.pl/zagospodarowanieprzestrzenne/app/StrefaPlanistyczna/PL.ZIPPZP.10617/141907-POG/1POG-70SZ/20250503T135622
przestrzeń nazw	PL.ZIPPZP.10617/141907-POG

lokalny id	1POG-70SZ
wersja id	20250503T135622
poczatek wersji obiektu	2025-05-03T13:56:22
nazwa	strefa wielofunkcyjna z zabudową zagrodową
oznaczenie	70SZ
symbol	SZ
obowiazuje od	2025-05-03
obowiazuje do	obecnie
status	w opracowaniu https://inspire.ec.europa.eu/codelist/ProcessStepGeneralValue/elaboration
charakter ustalenia	ogólnie wiążące https://inspire.ec.europa.eu/codelist/RegulationNatureValue/generallyBinding
profil podstawowy	teren zabudowy zagrodowej teren produkcji w gospodarstwach rolnych teren akwakultury i obsługi rybactwa teren komunikacji teren zieleni urządzonej teren ogrodów działkowych teren infrastruktury technicznej
profil dodatkowy	teren wielkotowarowej produkcji rolnej teren rolnictwa z zakazem zabudowy teren biogazowni teren usług teren zieleni naturalnej teren lasu teren wód
maksymalna nadziemna intensywnosc zabudowy	0.4
maksymalny udzial powierzchni zabudowy	30%
maksymalna wysokosc zabudowy	15.0 m
minimalny udzial powierzchni biologicznie czynnej	30%
geometria	
plan	https://www.gov.pl/zagospodarowanieprzestrzenne/app/AktPlanowaniaPrzestrzennego/PL.ZIPPZP.10617/141907-POG/1POG
strefa planistyczna	PL.ZIPPZP.10617_141907-POG_1POG-71SJ_20241203T155241

identfier	https://www.gov.pl/zagospodarowanieprzestrzenne/app/StrefaPlanistyczna/PL.ZIPPZP.10617/141907-POG/1POG-71SJ/20241203T155241
przestrzen nazw	PL.ZIPPZP.10617/141907-POG
lokalny id	1POG-71SJ
wersja id	20241203T155241
poczatek wersji obiektu	2024-12-03T15:52:41
nazwa	strefa wielofunkcyjna z zabudową mieszkaniową jednorodzinną
oznaczenie	71SJ
symbol	SJ
obowiazuje od	2024-12-03
obowiazuje do	obecnie
status	w opracowaniu https://inspire.ec.europa.eu/codelist/ProcessStepGeneralValue/elaboration
charakter ustalenia	ogólnie wiążące https://inspire.ec.europa.eu/codelist/RegulationNatureValue/generallyBinding
profil podstawowy	teren zabudowy mieszkaniowej jednorodzinnej teren usług teren komunikacji teren zieleni urządzonej teren ogrodów działkowych teren infrastruktury technicznej
profil dodatkowy	teren zabudowy letniskowej lub rekreacji indywidualnej teren zieleni naturalnej teren lasu teren wód
maksymalna nadziemna intensywnosc zabudowy	0.2
maksymalny udzial powierzchni zabudowy	20%
maksymalna wysokosc zabudowy	9.0 m
minimalny udzial powierzchni biologicznie czynnej	60%
geometria	
plan	https://www.gov.pl/zagospodarowanieprzestrzenne/app/AktPlanowaniaPrzestrzennego/PL.ZIPPZP.10617/141907-POG/1POG

strefa planistyczna	PL.ZIPPZP.10617_141907-POG_1POG-71SZ_20250503T135745
identyfier	https://www.gov.pl/zagospodarowanieprzestrzenne/app/StrefaPlanistyczna/PL.ZIPPZP.10617/141907-POG/1POG-71SZ/20250503T135745
przestrzen nazw	PL.ZIPPZP.10617/141907-POG
lokalny id	1POG-71SZ
wersja id	20250503T135745
początek wersji obiektu	2025-05-03T13:57:45
nazwa	strefa wielofunkcyjna z zabudową zagrodową
oznaczenie	71SZ
symbol	SZ
obowiązuje od	2025-05-03
obowiązuje do	obecnie
status	w opracowaniu https://inspire.ec.europa.eu/codelist/ProcessStepGeneralValue/elaboration
charakter ustalenia	ogólnie wiążące https://inspire.ec.europa.eu/codelist/RegulationNatureValue/generallyBinding
profil podstawowy	teren zabudowy zagrodowej teren produkcji w gospodarstwach rolnych teren akwakultury i obsługi rybactwa teren komunikacji teren zieleni urządzonej teren ogrodów działkowych teren infrastruktury technicznej
profil dodatkowy	teren wielkotowarowej produkcji rolnej teren rolnictwa z zakazem zabudowy teren biogazowni teren usług teren zieleni naturalnej teren lasu teren wód
maksymalna nadziemna intensywność zabudowy	0.4
maksymalny udział powierzchni zabudowy	30%
maksymalna wysokość zabudowy	15.0 m
minimalny udział powierzchni biologicznie czynnej	30%
geometria	



plan

<https://www.gov.pl/zagospodarowanieprzestrzenne/app/AktPlanowaniaPrzestrzennego/PL.ZIPPZP.10617/141907-POG/1POG>

strefa planistyczna

PL.ZIPPZP.10617_141907-POG_1POG-72SJ_20241203T155449

identyfier

<https://www.gov.pl/zagospodarowanieprzestrzenne/app/StrefaPlanistyczna/PL.ZIPPZP.10617/141907-POG/1POG-72SJ/20241203T155449>

przestrzen nazw

PL.ZIPPZP.10617/141907-POG

lokalny id

1POG-72SJ

wersja id

20241203T155449

początek wersji obiektu

2024-12-03T15:54:49

nazwa

strefa wielofunkcyjna z zabudową mieszkaniową jednorodzinną

oznaczenie

72SJ

symbol

SJ

obowiązuje od

2024-12-03

obowiązuje do

obecnie

status

w opracowaniu
<https://inspire.ec.europa.eu/codelist/ProcessStepGeneralValue/elaboration>

charakter ustalenia

ogólnie wiążące
<https://inspire.ec.europa.eu/codelist/RegulationNatureValue/generallyBinding>

profil podstawowy

teren zabudowy mieszkaniowej jednorodzinnej
teren usług
teren komunikacji
teren zieleni urządzonej
teren ogrodów działkowych
teren infrastruktury technicznej

profil dodatkowy

teren zabudowy letniskowej lub rekreacji indywidualnej
teren zieleni naturalnej
teren lasu
teren wód

maksymalna nadziemna intensywność zabudowy

0.2

maksymalny udział powierzchni zabudowy

20%

maksymalna wysokość zabudowy

9.0 m

minimalny udział powierzchni

biologicznie czynnej	60%
geometria	
plan	https://www.gov.pl/zagospodarowanieprzestrzenne/app/AktPlanowaniaPrzestrzennego/PL.ZIPPZP.10617/141907-POG/1POG
strefa planistyczna	PL.ZIPPZP.10617_141907-POG_1POG-72SZ_20250503T135921
identfier	https://www.gov.pl/zagospodarowanieprzestrzenne/app/StrefaPlanistyczna/PL.ZIPPZP.10617/141907-POG/1POG-72SZ/20250503T135921
przestrzen nazw	PL.ZIPPZP.10617/141907-POG
lokalny id	1POG-72SZ
wersja id	20250503T135921
początek wersji obiektu	2025-05-03T13:59:21
nazwa	strefa wielofunkcyjna z zabudową zagrodową
oznaczenie	72SZ
symbol	SZ
obowiązuje od	2025-05-03
obowiązuje do	obecnie
status	w opracowaniu https://inspire.ec.europa.eu/codelist/ProcessStepGeneralValue/elaboration
charakter ustalenia	ogólnie wiążące https://inspire.ec.europa.eu/codelist/RegulationNatureValue/generallyBinding
profil podstawowy	teren zabudowy zagrodowej teren produkcji w gospodarstwach rolnych teren akwakultury i obsługi rybactwa teren komunikacji teren zieleni urządzonej teren ogrodów działkowych teren infrastruktury technicznej
profil dodatkowy	teren wielkotowarowej produkcji rolnej teren rolnictwa z zakazem zabudowy teren biogazowni teren usług teren zieleni naturalnej teren lasu teren wód
maksymalna nadziemna intensywnosc zabudowy	0.4

maksymalny udział powierzchni zabudowy	30%
maksymalna wysokość zabudowy	15.0 m
minimalny udział powierzchni biologicznie czynnej	30%
geometria	
plan	https://www.gov.pl/zagospodarowanieprzestrzenne/app/AktPlanowaniaPrzestrzennego/PL.ZIPPZP.10617/141907-POG/1POG
strefa planistyczna	PL.ZIPPZP.10617_141907-POG_1POG-73SJ_20241203T155549
identyfikator	https://www.gov.pl/zagospodarowanieprzestrzenne/app/StrefaPlanistyczna/PL.ZIPPZP.10617/141907-POG/1POG-73SJ/20241203T155549
przestrzeń nazw	PL.ZIPPZP.10617/141907-POG
lokalny id	1POG-73SJ
wersja id	20241203T155549
początek wersji obiektu	2024-12-03T15:55:49
nazwa	strefa wielofunkcyjna z zabudową mieszkaniową jednorodzinną
oznaczenie	73SJ
symbol	SJ
obowiązuje od	2024-12-03
obowiązuje do	obecnie
status	w opracowaniu https://inspire.ec.europa.eu/codelist/ProcessStepGeneralValue/elaboration
charakter ustalenia	ogólnie wiążące https://inspire.ec.europa.eu/codelist/RegulationNatureValue/generallyBinding
profil podstawowy	teren zabudowy mieszkaniowej jednorodzinnej teren usług teren komunikacji teren zieleni urządzonej teren ogrodów działkowych teren infrastruktury technicznej
profil dodatkowy	teren zabudowy letniskowej lub rekreacji indywidualnej teren zieleni naturalnej teren lasu teren wód
maksymalna nadziemna	

intensywnosc zabudowy	0.2
maksymalny udzial powierzchni zabudowy	20%
maksymalna wysokosc zabudowy	9.0 m
minimalny udzial powierzchni biologicznie czynnej	60%
geometria	
plan	https://www.gov.pl/zagospodarowanieprzestrzenne/app/AktPlanowaniaPrzestrzennego/PL.ZIPPZP.10617/141907-POG/1POG
strefa planistyczna	PL.ZIPPZP.10617_141907-POG_1POG-73SZ_20250503T141933
identfier	https://www.gov.pl/zagospodarowanieprzestrzenne/app/StrefaPlanistyczna/PL.ZIPPZP.10617/141907-POG/1POG-73SZ/20250503T141933
przestrzen nazw	PL.ZIPPZP.10617/141907-POG
lokalny id	1POG-73SZ
wersja id	20250503T141933
poczatek wersji obiektu	2025-05-03T14:19:33
nazwa	strefa wielofunkcyjna z zabudową zagrodową
oznaczenie	73SZ
symbol	SZ
obowiazuje od	2025-05-03
obowiazuje do	obecnie
status	w opracowaniu https://inspire.ec.europa.eu/codelist/ProcessStepGeneralValue/elaboration
charakter ustalenia	ogólnie wiążące https://inspire.ec.europa.eu/codelist/RegulationNatureValue/generallyBinding
profil podstawowy	teren zabudowy zagrodowej teren produkcji w gospodarstwach rolnych teren akwakultury i obsługi rybactwa teren komunikacji teren zieleni urządzonej teren ogrodów działkowych teren infrastruktury technicznej
profil dodatkowy	teren wielkotowarowej produkcji rolnej teren rolnictwa z zakazem zabudowy teren biogazowni


	teren usług teren zieleni naturalnej teren lasu teren wód
maksymalna nadziemna intensywnosc zabudowy	0.4
maksymalny udzial powierzchni zabudowy	30%
maksymalna wysokosc zabudowy	15.0 m
minimalny udzial powierzchni biologicznie czynnej	30%
geometria	
plan	https://www.gov.pl/zagospodarowanieprzestrzenne/app/AktPlanowaniaPrzestrzennego/PL.ZIPPZP.10617/141907-POG/1POG
strefa planistyczna	PL.ZIPPZP.10617_141907-POG_1POG-74SJ_20241203T161219
identfier	https://www.gov.pl/zagospodarowanieprzestrzenne/app/StrefaPlanistyczna/PL.ZIPPZP.10617/141907-POG/1POG-74SJ/20241203T161219
przestrzen nazw	PL.ZIPPZP.10617/141907-POG
lokalny id	1POG-74SJ
wersja id	20241203T161219
poczatek wersji obiektu	2024-12-03T16:12:19
nazwa	strefa wielofunkcyjna z zabudową mieszkaniową jednorodzinną
oznaczenie	74SJ
symbol	SJ
obowiazuje od	2024-12-03
obowiazuje do	obecnie
status	w opracowaniu https://inspire.ec.europa.eu/codelist/ProcessStepGeneralValue/elaboration
charakter ustalenia	ogólnie wiążące https://inspire.ec.europa.eu/codelist/RegulationNatureValue/generallyBinding
profil podstawowy	teren zabudowy mieszkaniowej jednorodzinnej teren usług teren komunikacji teren zieleni urządzonej

	teren ogrodów działkowych teren infrastruktury technicznej
profil dodatkowy	teren zabudowy letniskowej lub rekreacji indywidualnej teren zieleni naturalnej teren lasu teren wód
maksymalna nadziemna intensywnosc zabudowy	0.2
maksymalny udzial powierzchni zabudowy	20%
maksymalna wysokosc zabudowy	9.0 m
minimalny udzial powierzchni biologicznie czynnej	70%
geometria	
plan	https://www.gov.pl/zagospodarowanieprzestrzenne/app/AktPlanowaniaPrzestrzennego/PL.ZIPPZP.10617/141907-POG/1POG
strefa planistyczna	PL.ZIPPZP.10617_141907-POG_1POG-74SZ_20250503T142359
identfier	https://www.gov.pl/zagospodarowanieprzestrzenne/app/StrefaPlanistyczna/PL.ZIPPZP.10617/141907-POG/1POG-74SZ/20250503T142359
przestrzen nazw	PL.ZIPPZP.10617/141907-POG
lokalny id	1POG-74SZ
wersja id	20250503T142359
poczatek wersji obiektu	2025-05-03T14:23:59
nazwa	strefa wielofunkcyjna z zabudową zagrodową
oznaczenie	74SZ
symbol	SZ
obowiazuje od	2024-12-10
obowiazuje do	obecnie
status	w opracowaniu https://inspire.ec.europa.eu/codelist/ProcessStepGeneralValue/elaboration
charakter ustalenia	ogólnie wiążące https://inspire.ec.europa.eu/codelist/RegulationNatureValue/generallyBinding
profil podstawowy	teren zabudowy zagrodowej teren produkcji w gospodarstwach rolnych

	<p>teren akwakultury i obsługi rybactwa</p> <p>teren komunikacji</p> <p>teren zieleni urządzonej</p> <p>teren ogrodów działkowych</p> <p>teren infrastruktury technicznej</p>
profil dodatkowy	<p>teren wielkotowarowej produkcji rolnej</p> <p>teren rolnictwa z zakazem zabudowy</p> <p>teren biogazowni</p> <p>teren usług</p> <p>teren zieleni naturalnej</p> <p>teren lasu</p> <p>teren wód</p>
maksymalna nadziemna intensywnosc zabudowy	0.3
maksymalny udzial powierzchni zabudowy	20%
maksymalna wysokosc zabudowy	15.0 m
minimalny udzial powierzchni biologicznie czynnej	50%
geometria	
plan	https://www.gov.pl/zagospodarowanieprzestrzenne/app/AktPlanowaniaPrzestrzennego/PL.ZIPPZP.10617/141907-POG/1POG
strefa planistyczna	PL.ZIPPZP.10617_141907-POG_1POG-75SJ_20241203T162546
identfier	https://www.gov.pl/zagospodarowanieprzestrzenne/app/StrefaPlanistyczna/PL.ZIPPZP.10617/141907-POG/1POG-75SJ/20241203T162546
przestrzen nazw	PL.ZIPPZP.10617/141907-POG
lokalny id	1POG-75SJ
wersja id	20241203T162546
poczatek wersji obiektu	2024-12-03T16:25:46
nazwa	strefa wielofunkcyjna z zabudową mieszkaniową jednorodzinną
oznaczenie	75SJ
symbol	SJ
obowiazuje od	2024-12-03
obowiazuje do	obecnie
status	<p>w opracowaniu</p> <p>https://inspire.ec.europa.eu/codelist/ProcessStepGeneralValue/elaboration</p>

charakter ustalenia	ogólnie wiążące https://inspire.ec.europa.eu/codelist/RegulationNatureValue/generallyBinding
profil podstawowy	teren zabudowy mieszkaniowej jednorodzinnej teren usług teren komunikacji teren zieleni urządzonej teren ogrodów działkowych teren infrastruktury technicznej
profil dodatkowy	teren zabudowy letniskowej lub rekreacji indywidualnej teren zieleni naturalnej teren lasu teren wód
maksymalna nadziemna intensywnosc zabudowy	0.3
maksymalny udział powierzchni zabudowy	20%
maksymalna wysokosc zabudowy	9.0 m
minimalny udział powierzchni biologicznie czynnej	70%
geometria	
plan	https://www.gov.pl/zagospodarowanieprzestrzenne/app/AktPlanowaniaPrzestrzennego/PL.ZIPPZP.10617/141907-POG/1POG
strefa planistyczna	PL.ZIPPZP.10617_141907-POG_1POG-75SZ_20250503T150125
identfier	https://www.gov.pl/zagospodarowanieprzestrzenne/app/StrefaPlanistyczna/PL.ZIPPZP.10617/141907-POG/1POG-75SZ/20250503T150125
przestrzen nazw	PL.ZIPPZP.10617/141907-POG
lokalny id	1POG-75SZ
wersja id	20250503T150125
początek wersji obiektu	2025-05-03T15:01:25
nazwa	strefa wielofunkcyjna z zabudową zagrodową
oznaczenie	75SZ
symbol	SZ
obowiązuje od	2025-05-03
obowiązuje do	obecnie
status	w opracowaniu https://inspire.ec.europa.eu/codelist/ProcessStepGeneralValue


	/elaboration
charakter ustalenia	ogólnie wiążące https://inspire.ec.europa.eu/codelist/RegulationNatureValue/generallyBinding
profil podstawowy	teren zabudowy zagrodowej teren produkcji w gospodarstwach rolnych teren akwakultury i obsługi rybactwa teren komunikacji teren zieleni urządzonej teren ogrodów działkowych teren infrastruktury technicznej
profil dodatkowy	teren wielkotowarowej produkcji rolnej teren rolnictwa z zakazem zabudowy teren biogazowni teren usług teren zieleni naturalnej teren lasu teren wód
maksymalna nadziemna intensywnosc zabudowy	0.4
maksymalny udział powierzchni zabudowy	30%
maksymalna wysokosc zabudowy	15.0 m
minimalny udział powierzchni biologicznie czynnej	30%
geometria	
plan	https://www.gov.pl/zagospodarowanieprzestrzenne/app/AktPlanowaniaPrzestrzennego/PL.ZIPPZP.10617/141907-POG/1POG
strefa planistyczna	PL.ZIPPZP.10617_141907-POG_1POG-76SJ_20241203T165037
identfier	https://www.gov.pl/zagospodarowanieprzestrzenne/app/StrefaPlanistyczna/PL.ZIPPZP.10617/141907-POG/1POG-76SJ/20241203T165037
przestrzen nazw	PL.ZIPPZP.10617/141907-POG
lokalny id	1POG-76SJ
wersja id	20241203T165037
początek wersji obiektu	2024-12-03T16:50:37
nazwa	strefa wielofunkcyjna z zabudową mieszkaniową jednorodzinną
oznaczenie	76SJ
symbol	SJ

obowiazuje od	2024-12-03
obowiazuje do	obecnie
status	w opracowaniu https://inspire.ec.europa.eu/codelist/ProcessStepGeneralValue/elaboration
charakter ustalenia	ogólnie wiążące https://inspire.ec.europa.eu/codelist/RegulationNatureValue/generallyBinding
profil podstawowy	teren zabudowy mieszkaniowej jednorodzinnej teren usług teren komunikacji teren zieleni urządzonej teren ogrodów działkowych teren infrastruktury technicznej
profil dodatkowy	teren zabudowy letniskowej lub rekreacji indywidualnej teren zieleni naturalnej teren lasu teren wód
maksymalna nadziemna intensywnosc zabudowy	0.2
maksymalny udzial powierzchni zabudowy	20%
maksymalna wysokosc zabudowy	9.0 m
minimalny udzial powierzchni biologicznie czynnej	60%
geometria	
plan	https://www.gov.pl/zagospodarowanieprzestrzenne/app/AktPlanowaniaPrzestrzennego/PL.ZIPPZP.10617/141907-POG/1POG
strefa planistyczna	PL.ZIPPZP.10617_141907-POG_1POG-76SZ_20250503T150244
identyfier	https://www.gov.pl/zagospodarowanieprzestrzenne/app/StrefaPlanistyczna/PL.ZIPPZP.10617/141907-POG/1POG-76SZ/20250503T150244
przestrzen nazw	PL.ZIPPZP.10617/141907-POG
lokalny id	1POG-76SZ
wersja id	20250503T150244
poczatek wersji obiektu	2025-05-03T15:02:44
nazwa	strefa wielofunkcyjna z zabudową zagrodową
oznaczenie	76SZ

symbol	SZ
obowiązuje od	2025-05-03
obowiązuje do	obecnie
status	w opracowaniu https://inspire.ec.europa.eu/codelist/ProcessStepGeneralValue/elaboration
charakter ustalenia	ogólnie wiążące https://inspire.ec.europa.eu/codelist/RegulationNatureValue/generallyBinding
profil podstawowy	teren zabudowy zagrodowej teren produkcji w gospodarstwach rolnych teren akwakultury i obsługi rybactwa teren komunikacji teren zieleni urządzonej teren ogrodów działkowych teren infrastruktury technicznej
profil dodatkowy	teren wielkotowarowej produkcji rolnej teren rolnictwa z zakazem zabudowy teren biogazowni teren usług teren zieleni naturalnej teren lasu teren wód
maksymalna nadziemna intensywnosc zabudowy	0.4
maksymalny udział powierzchni zabudowy	30%
maksymalna wysokosc zabudowy	15.0 m
minimalny udział powierzchni biologicznie czynnej	30%
geometria	
plan	https://www.gov.pl/zagospodarowanieprzestrzenne/app/AktPlanowaniaPrzestrzennego/PL.ZIPPZP.10617/141907-POG/1POG
strefa planistyczna	PL.ZIPPZP.10617_141907-POG_1POG-77SJ_20241203T165242
identfier	https://www.gov.pl/zagospodarowanieprzestrzenne/app/StrefaPlanistyczna/PL.ZIPPZP.10617/141907-POG/1POG-77SJ/20241203T165242
przestrzen nazw	PL.ZIPPZP.10617/141907-POG
lokalny id	1POG-77SJ

wersja id	20241203T165242
początek wersji obiektu	2024-12-03T16:52:42
nazwa	strefa wielofunkcyjna z zabudową mieszkaniową jednorodzinną
oznaczenie	77SJ
symbol	SJ
obowiązuje od	2024-12-03
obowiązuje do	obecnie
status	w opracowaniu https://inspire.ec.europa.eu/codelist/ProcessStepGeneralValue/elaboration
charakter ustalenia	ogólnie wiążące https://inspire.ec.europa.eu/codelist/RegulationNatureValue/generallyBinding
profil podstawowy	teren zabudowy mieszkaniowej jednorodzinnej teren usług teren komunikacji teren zieleni urządzonej teren ogrodów działkowych teren infrastruktury technicznej
profil dodatkowy	teren zabudowy letniskowej lub rekreacji indywidualnej teren zieleni naturalnej teren lasu teren wód
maksymalna nadziemna intensywność zabudowy	0.3
maksymalny udział powierzchni zabudowy	20%
maksymalna wysokość zabudowy	9.0 m
minimalny udział powierzchni biologicznie czynnej	80%
geometria	
plan	https://www.gov.pl/zagospodarowanieprzestrzenne/app/AktPlanowaniaPrzestrzennego/PL.ZIPPZP.10617/141907-POG/1POG
strefa planistyczna	PL.ZIPPZP.10617_141907-POG_1POG-77SZ_20250503T150949
identyfikator	https://www.gov.pl/zagospodarowanieprzestrzenne/app/StrefaPlanistyczna/PL.ZIPPZP.10617/141907-POG/1POG-77SZ/20250503T150949
przestrzeń nazw	PL.ZIPPZP.10617/141907-POG

lokalny id	1POG-77SZ
wersja id	20250503T150949
początek wersji obiektu	2025-05-03T15:09:49
nazwa	strefa wielofunkcyjna z zabudową zagrodową
oznaczenie	77SZ
symbol	SZ
obowiązuje od	2025-05-03
obowiązuje do	obecnie
status	w opracowaniu https://inspire.ec.europa.eu/codelist/ProcessStepGeneralValue/elaboration
charakter ustalenia	ogólnie wiążące https://inspire.ec.europa.eu/codelist/RegulationNatureValue/generallyBinding
profil podstawowy	teren zabudowy zagrodowej teren produkcji w gospodarstwach rolnych teren akwakultury i obsługi rybactwa teren komunikacji teren zieleni urządzonej teren ogrodów działkowych teren infrastruktury technicznej
profil dodatkowy	teren wielkotowarowej produkcji rolnej teren rolnictwa z zakazem zabudowy teren biogazowni teren usług teren zieleni naturalnej teren lasu teren wód
maksymalna nadziemna intensywność zabudowy	0.3
maksymalny udział powierzchni zabudowy	20%
maksymalna wysokość zabudowy	15.0 m
minimalny udział powierzchni biologicznie czynnej	60%
geometria	
plan	https://www.gov.pl/zagospodarowanieprzestrzenne/app/AktPlanowaniaPrzestrzennego/PL.ZIPPZP.10617/141907-POG/1POG
strefa planistyczna	PL.ZIPPZP.10617_141907-POG_1POG-78SJ_20241203T165438

identfier	https://www.gov.pl/zagospodarowanieprzestrzenne/app/StrefaPlanistyczna/PL.ZIPPZP.10617/141907-POG/1POG-78SJ/20241203T165438
przestrzen nazw	PL.ZIPPZP.10617/141907-POG
lokalny id	1POG-78SJ
wersja id	20241203T165438
poczatek wersji obiektu	2024-12-03T16:54:38
nazwa	strefa wielofunkcyjna z zabudową mieszkaniową jednorodzinną
oznaczenie	78SJ
symbol	SJ
obowiazuje od	2024-12-03
obowiazuje do	obecnie
status	w opracowaniu https://inspire.ec.europa.eu/codelist/ProcessStepGeneralValue/elaboration
charakter ustalenia	ogólnie wiążące https://inspire.ec.europa.eu/codelist/RegulationNatureValue/generallyBinding
profil podstawowy	teren zabudowy mieszkaniowej jednorodzinnej teren usług teren komunikacji teren zieleni urządzonej teren ogrodów działkowych teren infrastruktury technicznej
profil dodatkowy	teren zabudowy letniskowej lub rekreacji indywidualnej teren zieleni naturalnej teren lasu teren wód
maksymalna nadziemna intensywnosc zabudowy	0.2
maksymalny udzial powierzchni zabudowy	20%
maksymalna wysokosc zabudowy	9.5 m
minimalny udzial powierzchni biologicznie czynnej	70%
geometria	
plan	https://www.gov.pl/zagospodarowanieprzestrzenne/app/AktPlanowaniaPrzestrzennego/PL.ZIPPZP.10617/141907-POG/1POG

strefa planistyczna	PL.ZIPPZP.10617_141907-POG_1POG-78SZ_20250503T160228
identyfier	https://www.gov.pl/zagospodarowanieprzestrzenne/app/StrefaPlanistyczna/PL.ZIPPZP.10617/141907-POG/1POG-78SZ/20250503T160228
przestrzen nazw	PL.ZIPPZP.10617/141907-POG
lokalny id	1POG-78SZ
wersja id	20250503T160228
początek wersji obiektu	2025-05-03T16:02:28
nazwa	strefa wielofunkcyjna z zabudową zagrodową
oznaczenie	78SZ
symbol	SZ
obowiązuje od	2025-05-03
obowiązuje do	obecnie
status	w opracowaniu https://inspire.ec.europa.eu/codelist/ProcessStepGeneralValue/elaboration
charakter ustalenia	ogólnie wiążące https://inspire.ec.europa.eu/codelist/RegulationNatureValue/generallyBinding
profil podstawowy	teren zabudowy zagrodowej teren produkcji w gospodarstwach rolnych teren akwakultury i obsługi rybactwa teren komunikacji teren zieleni urządzonej teren ogrodów działkowych teren infrastruktury technicznej
profil dodatkowy	teren wielkotowarowej produkcji rolnej teren rolnictwa z zakazem zabudowy teren biogazowni teren usług teren zieleni naturalnej teren lasu teren wód
maksymalna nadziemna intensywność zabudowy	0.4
maksymalny udział powierzchni zabudowy	30%
maksymalna wysokość zabudowy	15.0 m
minimalny udział powierzchni biologicznie czynnej	30%
geometria	



plan

<https://www.gov.pl/zagospodarowanieprzestrzenne/app/AktPlanowaniaPrzestrzennego/PL.ZIPPZP.10617/141907-POG/1POG>

strefa planistyczna

PL.ZIPPZP.10617_141907-POG_1POG-79SJ_20241203T165708

identyfier

<https://www.gov.pl/zagospodarowanieprzestrzenne/app/StrefaPlanistyczna/PL.ZIPPZP.10617/141907-POG/1POG-79SJ/20241203T165708>

przestrzen nazw

PL.ZIPPZP.10617/141907-POG

lokalny id

1POG-79SJ

wersja id

20241203T165708

początek wersji obiektu

2024-12-03T16:57:08

nazwa

strefa wielofunkcyjna z zabudową mieszkaniową jednorodzinną

oznaczenie

79SJ

symbol

SJ

obowiązuje od

2024-12-03

obowiązuje do

obecnie

status

w opracowaniu
<https://inspire.ec.europa.eu/codelist/ProcessStepGeneralValue/elaboration>

charakter ustalenia

ogólnie wiążące
<https://inspire.ec.europa.eu/codelist/RegulationNatureValue/generallyBinding>

profil podstawowy

teren zabudowy mieszkaniowej jednorodzinnej
teren usług
teren komunikacji
teren zieleni urządzonej
teren ogrodów działkowych
teren infrastruktury technicznej

profil dodatkowy

teren zabudowy letniskowej lub rekreacji indywidualnej
teren zieleni naturalnej
teren lasu
teren wód

maksymalna nadziemna intensywność zabudowy

1

maksymalny udział powierzchni zabudowy

20%

maksymalna wysokość zabudowy

9.0 m

minimalny udział powierzchni

biologicznie czynnej	50%
geometria	
plan	https://www.gov.pl/zagospodarowanieprzestrzenne/app/AktPlanowaniaPrzestrzennego/PL.ZIPPZP.10617/141907-POG/1POG
strefa planistyczna	PL.ZIPPZP.10617_141907-POG_1POG-79SZ_20250503T160337
identfier	https://www.gov.pl/zagospodarowanieprzestrzenne/app/StrefaPlanistyczna/PL.ZIPPZP.10617/141907-POG/1POG-79SZ/20250503T160337
przestrzen nazw	PL.ZIPPZP.10617/141907-POG
lokalny id	1POG-79SZ
wersja id	20250503T160337
początek wersji obiektu	2025-05-03T16:03:37
nazwa	strefa wielofunkcyjna z zabudową zagrodową
oznaczenie	79SZ
symbol	SZ
obowiązuje od	2025-05-03
obowiązuje do	obecnie
status	w opracowaniu https://inspire.ec.europa.eu/codelist/ProcessStepGeneralValue/elaboration
charakter ustalenia	ogólnie wiążące https://inspire.ec.europa.eu/codelist/RegulationNatureValue/generallyBinding
profil podstawowy	teren zabudowy zagrodowej teren produkcji w gospodarstwach rolnych teren akwakultury i obsługi rybactwa teren komunikacji teren zieleni urządzonej teren ogrodów działkowych teren infrastruktury technicznej
profil dodatkowy	teren wielkotowarowej produkcji rolnej teren rolnictwa z zakazem zabudowy teren biogazowni teren usług teren zieleni naturalnej teren lasu teren wód
maksymalna nadziemna intensywnosc zabudowy	0.4


maksymalny udział powierzchni zabudowy	30%
maksymalna wysokość zabudowy	15.0 m
minimalny udział powierzchni biologicznie czynnej	30%
geometria	
plan	https://www.gov.pl/zagospodarowanieprzestrzenne/app/AktPlanowaniaPrzestrzennego/PL.ZIPPZP.10617/141907-POG/1POG
strefa planistyczna	PL.ZIPPZP.10617_141907-POG_1POG-80SJ_20241203T170332
identyfier	https://www.gov.pl/zagospodarowanieprzestrzenne/app/StrefaPlanistyczna/PL.ZIPPZP.10617/141907-POG/1POG-80SJ/20241203T170332
przestrzeń nazw	PL.ZIPPZP.10617/141907-POG
lokalny id	1POG-80SJ
wersja id	20241203T170332
początek wersji obiektu	2024-12-03T17:03:32
nazwa	strefa wielofunkcyjna z zabudową mieszkaniową jednorodzinną
oznaczenie	80SJ
symbol	SJ
obowiązuje od	2024-12-03
obowiązuje do	obecnie
status	w opracowaniu https://inspire.ec.europa.eu/codelist/ProcessStepGeneralValue/elaboration
charakter ustalenia	ogólnie wiążące https://inspire.ec.europa.eu/codelist/RegulationNatureValue/generallyBinding
profil podstawowy	teren zabudowy mieszkaniowej jednorodzinnej teren usług teren komunikacji teren zieleni urządzonej teren ogrodów działkowych teren infrastruktury technicznej
profil dodatkowy	teren zabudowy letniskowej lub rekreacji indywidualnej teren zieleni naturalnej teren lasu teren wód
maksymalna nadziemna	


intensywnosc zabudowy	1
maksymalny udzial powierzchni zabudowy	20%
maksymalna wysokosc zabudowy	9.0 m
minimalny udzial powierzchni biologicznie czynnej	50%
geometria	
plan	https://www.gov.pl/zagospodarowanieprzestrzenne/app/AktPlanowaniaPrzestrzennego/PL.ZIPPZP.10617/141907-POG/1POG
strefa planistyczna	PL.ZIPPZP.10617_141907-POG_1POG-80SZ_20250503T162749
identfier	https://www.gov.pl/zagospodarowanieprzestrzenne/app/StrefaPlanistyczna/PL.ZIPPZP.10617/141907-POG/1POG-80SZ/20250503T162749
przestrzen nazw	PL.ZIPPZP.10617/141907-POG
lokalny id	1POG-80SZ
wersja id	20250503T162749
poczatek wersji obiektu	2025-05-03T16:27:49
nazwa	strefa wielofunkcyjna z zabudową zagrodową
oznaczenie	80SZ
symbol	SZ
obowiazuje od	2024-12-10
obowiazuje do	obecnie
status	w opracowaniu https://inspire.ec.europa.eu/codelist/ProcessStepGeneralValue/elaboration
charakter ustalenia	ogólnie wiążące https://inspire.ec.europa.eu/codelist/RegulationNatureValue/generallyBinding
profil podstawowy	teren zabudowy zagrodowej teren produkcji w gospodarstwach rolnych teren akwakultury i obsługi rybactwa teren komunikacji teren zieleni urządzonej teren ogrodów działkowych teren infrastruktury technicznej
profil dodatkowy	teren wielkotowarowej produkcji rolnej teren rolnictwa z zakazem zabudowy teren biogazowni


	teren usług teren zieleni naturalnej teren lasu teren wód
maksymalna nadziemna intensywnosc zabudowy	0.3
maksymalny udzial powierzchni zabudowy	20%
maksymalna wysokosc zabudowy	15.0 m
minimalny udzial powierzchni biologicznie czynnej	50%
geometria	
plan	https://www.gov.pl/zagospodarowanieprzestrzenne/app/AktPlanowaniaPrzestrzennego/PL.ZIPPZP.10617/141907-POG/1POG
strefa planistyczna	PL.ZIPPZP.10617_141907-POG_1POG-81SJ_20241203T170434
identfier	https://www.gov.pl/zagospodarowanieprzestrzenne/app/StrefaPlanistyczna/PL.ZIPPZP.10617/141907-POG/1POG-81SJ/20241203T170434
przestrzen nazw	PL.ZIPPZP.10617/141907-POG
lokalny id	1POG-81SJ
wersja id	20241203T170434
poczatek wersji obiektu	2024-12-03T17:04:34
nazwa	strefa wielofunkcyjna z zabudową mieszkaniową jednorodzinną
oznaczenie	81SJ
symbol	SJ
obowiazuje od	2024-12-03
obowiazuje do	obecnie
status	w opracowaniu https://inspire.ec.europa.eu/codelist/ProcessStepGeneralValue/elaboration
charakter ustalenia	ogólnie wiążące https://inspire.ec.europa.eu/codelist/RegulationNatureValue/generallyBinding
profil podstawowy	teren zabudowy mieszkaniowej jednorodzinnej teren usług teren komunikacji teren zieleni urządzonej

	teren ogrodów działkowych teren infrastruktury technicznej
profil dodatkowy	teren zabudowy letniskowej lub rekreacji indywidualnej teren zieleni naturalnej teren lasu teren wód
maksymalna nadziemna intensywnosc zabudowy	0.5
maksymalny udzial powierzchni zabudowy	20%
maksymalna wysokosc zabudowy	10.0 m
minimalny udzial powierzchni biologicznie czynnej	50%
geometria	
plan	https://www.gov.pl/zagospodarowanieprzestrzenne/app/AktPlanowaniaPrzestrzennego/PL.ZIPPZP.10617/141907-POG/1POG
strefa planistyczna	PL.ZIPPZP.10617_141907-POG_1POG-81SZ_20250503T163002
identfier	https://www.gov.pl/zagospodarowanieprzestrzenne/app/StrefaPlanistyczna/PL.ZIPPZP.10617/141907-POG/1POG-81SZ/20250503T163002
przestrzen nazw	PL.ZIPPZP.10617/141907-POG
lokalny id	1POG-81SZ
wersja id	20250503T163002
poczatek wersji obiektu	2025-05-03T16:30:02
nazwa	strefa wielofunkcyjna z zabudową zagrodową
oznaczenie	81SZ
symbol	SZ
obowiazuje od	2024-12-10
obowiazuje do	obecnie
status	w opracowaniu https://inspire.ec.europa.eu/codelist/ProcessStepGeneralValue/elaboration
charakter ustalenia	ogólnie wiążące https://inspire.ec.europa.eu/codelist/RegulationNatureValue/generallyBinding
profil podstawowy	teren zabudowy zagrodowej teren produkcji w gospodarstwach rolnych

	teren akwakultury i obsługi rybactwa teren komunikacji teren zieleni urządzonej teren ogrodów działkowych teren infrastruktury technicznej
profil dodatkowy	teren wielkotowarowej produkcji rolnej teren rolnictwa z zakazem zabudowy teren biogazowni teren usług teren zieleni naturalnej teren lasu teren wód
maksymalna nadziemna intensywnosc zabudowy	0.3
maksymalny udzial powierzchni zabudowy	20%
maksymalna wysokosc zabudowy	15.0 m
minimalny udzial powierzchni biologicznie czynnej	50%
geometria	
plan	https://www.gov.pl/zagospodarowanieprzestrzenne/app/AktPlanowaniaPrzestrzennego/PL.ZIPPZP.10617/141907-POG/1POG
strefa planistyczna	PL.ZIPPZP.10617_141907-POG_1POG-82SJ_20241203T170716
identfier	https://www.gov.pl/zagospodarowanieprzestrzenne/app/StrefaPlanistyczna/PL.ZIPPZP.10617/141907-POG/1POG-82SJ/20241203T170716
przestrzen nazw	PL.ZIPPZP.10617/141907-POG
lokalny id	1POG-82SJ
wersja id	20241203T170716
poczatek wersji obiektu	2024-12-03T17:07:16
nazwa	strefa wielofunkcyjna z zabudową mieszkaniową jednorodzinną
oznaczenie	82SJ
symbol	SJ
obowiazuje od	2024-12-03
obowiazuje do	obecnie
status	w opracowaniu https://inspire.ec.europa.eu/codelist/ProcessStepGeneralValue/elaboration

charakter ustalenia	ogólnie wiążące https://inspire.ec.europa.eu/codelist/RegulationNatureValue/generallyBinding
profil podstawowy	teren zabudowy mieszkaniowej jednorodzinnej teren usług teren komunikacji teren zieleni urządzonej teren ogrodów działkowych teren infrastruktury technicznej
profil dodatkowy	teren zabudowy letniskowej lub rekreacji indywidualnej teren zieleni naturalnej teren lasu teren wód
maksymalna nadziemna intensywnosc zabudowy	0.3
maksymalny udział powierzchni zabudowy	20%
maksymalna wysokosc zabudowy	10.0 m
minimalny udział powierzchni biologicznie czynnej	50%
geometria	
plan	https://www.gov.pl/zagospodarowanieprzestrzenne/app/AktPlanowaniaPrzestrzennego/PL.ZIPPZP.10617/141907-POG/1POG
strefa planistyczna	PL.ZIPPZP.10617_141907-POG_1POG-82SZ_20250503T164626
identfier	https://www.gov.pl/zagospodarowanieprzestrzenne/app/StrefaPlanistyczna/PL.ZIPPZP.10617/141907-POG/1POG-82SZ/20250503T164626
przestrzen nazw	PL.ZIPPZP.10617/141907-POG
lokalny id	1POG-82SZ
wersja id	20250503T164626
początek wersji obiektu	2025-05-03T16:46:26
nazwa	strefa wielofunkcyjna z zabudową zagrodową
oznaczenie	82SZ
symbol	SZ
obowiązuje od	2025-05-03
obowiązuje do	obecnie
status	w opracowaniu https://inspire.ec.europa.eu/codelist/ProcessStepGeneralValue


	/elaboration
charakter ustalenia	ogólnie wiążące https://inspire.ec.europa.eu/codelist/RegulationNatureValue/generallyBinding
profil podstawowy	teren zabudowy zagrodowej teren produkcji w gospodarstwach rolnych teren akwakultury i obsługi rybactwa teren komunikacji teren zieleni urządzonej teren ogrodów działkowych teren infrastruktury technicznej
profil dodatkowy	teren wielkotowarowej produkcji rolnej teren rolnictwa z zakazem zabudowy teren biogazowni teren usług teren zieleni naturalnej teren lasu teren wód
maksymalna nadziemna intensywnosc zabudowy	0.4
maksymalny udział powierzchni zabudowy	30%
maksymalna wysokosc zabudowy	15.0 m
minimalny udział powierzchni biologicznie czynnej	30%
geometria	
plan	https://www.gov.pl/zagospodarowanieprzestrzenne/app/AktPlanowaniaPrzestrzennego/PL.ZIPPZP.10617/141907-POG/1POG
strefa planistyczna	PL.ZIPPZP.10617_141907-POG_1POG-83SJ_20241203T171515
identfier	https://www.gov.pl/zagospodarowanieprzestrzenne/app/StrefaPlanistyczna/PL.ZIPPZP.10617/141907-POG/1POG-83SJ/20241203T171515
przestrzen nazw	PL.ZIPPZP.10617/141907-POG
lokalny id	1POG-83SJ
wersja id	20241203T171515
początek wersji obiektu	2024-12-03T17:15:15
nazwa	strefa wielofunkcyjna z zabudową mieszkaniową jednorodzinną
oznaczenie	83SJ
symbol	SJ

obowiązuje od	2024-12-03
obowiązuje do	obecnie
status	w opracowaniu https://inspire.ec.europa.eu/codelist/ProcessStepGeneralValue/elaboration
charakter ustalenia	ogólnie wiążące https://inspire.ec.europa.eu/codelist/RegulationNatureValue/generallyBinding
profil podstawowy	teren zabudowy mieszkaniowej jednorodzinnej teren usług teren komunikacji teren zieleni urządzonej teren ogrodów działkowych teren infrastruktury technicznej
profil dodatkowy	teren zabudowy letniskowej lub rekreacji indywidualnej teren zieleni naturalnej teren lasu teren wód
maksymalna nadziemna intensywność zabudowy	0.5
maksymalny udział powierzchni zabudowy	20%
maksymalna wysokość zabudowy	10.0 m
minimalny udział powierzchni biologicznie czynnej	50%
geometria	
plan	https://www.gov.pl/zagospodarowanieprzestrzenne/app/AktPlanowaniaPrzestrzennego/PL.ZIPPZP.10617/141907-POG/1POG
strefa planistyczna	PL.ZIPPZP.10617_141907-POG_1POG-83SZ_20250503T165018
identyfikator	https://www.gov.pl/zagospodarowanieprzestrzenne/app/StrefaPlanistyczna/PL.ZIPPZP.10617/141907-POG/1POG-83SZ/20250503T165018
przestrzeń nazw	PL.ZIPPZP.10617/141907-POG
lokalny id	1POG-83SZ
wersja id	20250503T165018
początek wersji obiektu	2025-05-03T16:50:18
nazwa	strefa wielofunkcyjna z zabudową zagrodową
oznaczenie	83SZ

symbol	SZ
obowiązuje od	2025-05-03
obowiązuje do	obecnie
status	w opracowaniu https://inspire.ec.europa.eu/codelist/ProcessStepGeneralValue/elaboration
charakter ustalenia	ogólnie wiążące https://inspire.ec.europa.eu/codelist/RegulationNatureValue/generallyBinding
profil podstawowy	teren zabudowy zagrodowej teren produkcji w gospodarstwach rolnych teren akwakultury i obsługi rybactwa teren komunikacji teren zieleni urządzonej teren ogrodów działkowych teren infrastruktury technicznej
profil dodatkowy	teren wielkotowarowej produkcji rolnej teren rolnictwa z zakazem zabudowy teren biogazowni teren usług teren zieleni naturalnej teren lasu teren wód
maksymalna nadziemna intensywność zabudowy	0.4
maksymalny udział powierzchni zabudowy	30%
maksymalna wysokość zabudowy	15.0 m
minimalny udział powierzchni biologicznie czynnej	30%
geometria	
plan	https://www.gov.pl/zagospodarowanieprzestrzenne/app/AktPlanowaniaPrzestrzennego/PL.ZIPPZP.10617/141907-POG/1POG
strefa planistyczna	PL.ZIPPZP.10617_141907-POG_1POG-84SJ_20241203T171703
identyfikator	https://www.gov.pl/zagospodarowanieprzestrzenne/app/StrefaPlanistyczna/PL.ZIPPZP.10617/141907-POG/1POG-84SJ/20241203T171703
przestrzeń nazw	PL.ZIPPZP.10617/141907-POG
lokalny id	1POG-84SJ

wersja id	20241203T171703
początek wersji obiektu	2024-12-03T17:17:03
nazwa	strefa wielofunkcyjna z zabudową mieszkaniową jednorodzinną
oznaczenie	84SJ
symbol	SJ
obowiązuje od	2024-12-03
obowiązuje do	obecnie
status	w opracowaniu https://inspire.ec.europa.eu/codelist/ProcessStepGeneralValue/elaboration
charakter ustalenia	ogólnie wiążące https://inspire.ec.europa.eu/codelist/RegulationNatureValue/generallyBinding
profil podstawowy	teren zabudowy mieszkaniowej jednorodzinnej teren usług teren komunikacji teren zieleni urządzonej teren ogrodów działkowych teren infrastruktury technicznej
profil dodatkowy	teren zabudowy letniskowej lub rekreacji indywidualnej teren zieleni naturalnej teren lasu teren wód
maksymalna nadziemna intensywność zabudowy	0.2
maksymalny udział powierzchni zabudowy	20%
maksymalna wysokość zabudowy	10.0 m
minimalny udział powierzchni biologicznie czynnej	50%
geometria	
plan	https://www.gov.pl/zagospodarowanieprzestrzenne/app/AktPlanowaniaPrzestrzennego/PL.ZIPPZP.10617/141907-POG/1POG
strefa planistyczna	PL.ZIPPZP.10617_141907-POG_1POG-84SZ_20250503T165316
identyfikator	https://www.gov.pl/zagospodarowanieprzestrzenne/app/StrefaPlanistyczna/PL.ZIPPZP.10617/141907-POG/1POG-84SZ/20250503T165316
przestrzeń nazw	PL.ZIPPZP.10617/141907-POG

lokalny id	1POG-84SZ
wersja id	20250503T165316
początek wersji obiektu	2025-05-03T16:53:16
nazwa	strefa wielofunkcyjna z zabudową zagrodową
oznaczenie	84SZ
symbol	SZ
obowiązuje od	2025-05-03
obowiązuje do	obecnie
status	w opracowaniu https://inspire.ec.europa.eu/codelist/ProcessStepGeneralValue/elaboration
charakter ustalenia	ogólnie wiążące https://inspire.ec.europa.eu/codelist/RegulationNatureValue/generallyBinding
profil podstawowy	teren zabudowy zagrodowej teren produkcji w gospodarstwach rolnych teren akwakultury i obsługi rybactwa teren komunikacji teren zieleni urządzonej teren ogrodów działkowych teren infrastruktury technicznej
profil dodatkowy	teren wielkotowarowej produkcji rolnej teren rolnictwa z zakazem zabudowy teren biogazowni teren usług teren zieleni naturalnej teren lasu teren wód
maksymalna nadziemna intensywność zabudowy	0.4
maksymalny udział powierzchni zabudowy	30%
maksymalna wysokość zabudowy	15.0 m
minimalny udział powierzchni biologicznie czynnej	30%
geometria	
plan	https://www.gov.pl/zagospodarowanieprzestrzenne/app/AktPlanowaniaPrzestrzennego/PL.ZIPPZP.10617/141907-POG/1POG
strefa planistyczna	PL.ZIPPZP.10617_141907-POG_1POG-85SJ_20241203T172004

identfier	https://www.gov.pl/zagospodarowanieprzestrzenne/app/StrefaPlanistyczna/PL.ZIPPZP.10617/141907-POG/1POG-85SJ/20241203T172004
przestrzen nazw	PL.ZIPPZP.10617/141907-POG
lokalny id	1POG-85SJ
wersja id	20241203T172004
poczatek wersji obiektu	2024-12-03T17:20:04
nazwa	strefa wielofunkcyjna z zabudową mieszkaniową jednorodzinną
oznaczenie	85SJ
symbol	SJ
obowiazuje od	2024-12-03
obowiazuje do	obecnie
status	w opracowaniu https://inspire.ec.europa.eu/codelist/ProcessStepGeneralValue/elaboration
charakter ustalenia	ogólnie wiążące https://inspire.ec.europa.eu/codelist/RegulationNatureValue/generallyBinding
profil podstawowy	teren zabudowy mieszkaniowej jednorodzinnej teren usług teren komunikacji teren zieleni urządzonej teren ogrodów działkowych teren infrastruktury technicznej
profil dodatkowy	teren zabudowy letniskowej lub rekreacji indywidualnej teren zieleni naturalnej teren lasu teren wód
maksymalna nadziemna intensywnosc zabudowy	0.4
maksymalny udzial powierzchni zabudowy	20%
maksymalna wysokosc zabudowy	10.5 m
minimalny udzial powierzchni biologicznie czynnej	60%
geometria	
plan	https://www.gov.pl/zagospodarowanieprzestrzenne/app/AktPlanowaniaPrzestrzennego/PL.ZIPPZP.10617/141907-POG/1POG

strefa planistyczna	PL.ZIPPZP.10617_141907-POG_1POG-85SZ_20250503T165514
identyfier	https://www.gov.pl/zagospodarowanieprzestrzenne/app/StrefaPlanistyczna/PL.ZIPPZP.10617/141907-POG/1POG-85SZ/20250503T165514
przestrzen nazw	PL.ZIPPZP.10617/141907-POG
lokalny id	1POG-85SZ
wersja id	20250503T165514
poczatek wersji obiektu	2025-05-03T16:55:14
nazwa	strefa wielofunkcyjna z zabudową zagrodową
oznaczenie	85SZ
symbol	SZ
obowiazuje od	2025-05-03
obowiazuje do	obecnie
status	w opracowaniu https://inspire.ec.europa.eu/codelist/ProcessStepGeneralValue/elaboration
charakter ustalenia	ogólnie wiążące https://inspire.ec.europa.eu/codelist/RegulationNatureValue/generallyBinding
profil podstawowy	teren zabudowy zagrodowej teren produkcji w gospodarstwach rolnych teren akwakultury i obsługi rybactwa teren komunikacji teren zieleni urządzonej teren ogrodów działkowych teren infrastruktury technicznej
profil dodatkowy	teren wielkotowarowej produkcji rolnej teren rolnictwa z zakazem zabudowy teren biogazowni teren usług teren zieleni naturalnej teren lasu teren wód
maksymalna nadziemna intensywnosc zabudowy	0.4
maksymalny udzial powierzchni zabudowy	30%
maksymalna wysokosc zabudowy	15.0 m
minimalny udzial powierzchni biologicznie czynnej	30%
geometria	



plan

<https://www.gov.pl/zagospodarowanieprzestrzenne/app/AktPlanowaniaPrzestrzennego/PL.ZIPPZP.10617/141907-POG/1POG>

strefa planistyczna

PL.ZIPPZP.10617_141907-POG_1POG-86SJ_20241203T172048

identyfier

<https://www.gov.pl/zagospodarowanieprzestrzenne/app/StrefaPlanistyczna/PL.ZIPPZP.10617/141907-POG/1POG-86SJ/20241203T172048>

przestrzen nazw

PL.ZIPPZP.10617/141907-POG

lokalny id

1POG-86SJ

wersja id

20241203T172048

początek wersji obiektu

2024-12-03T17:20:48

nazwa

strefa wielofunkcyjna z zabudową mieszkaniową jednorodzinną

oznaczenie

86SJ

symbol

SJ

obowiązuje od

2024-12-03

obowiązuje do

obecnie

status

w opracowaniu
<https://inspire.ec.europa.eu/codelist/ProcessStepGeneralValue/elaboration>

charakter ustalenia

ogólnie wiążące
<https://inspire.ec.europa.eu/codelist/RegulationNatureValue/generallyBinding>

profil podstawowy

teren zabudowy mieszkaniowej jednorodzinnej
teren usług
teren komunikacji
teren zieleni urządzonej
teren ogrodów działkowych
teren infrastruktury technicznej

profil dodatkowy

teren zabudowy letniskowej lub rekreacji indywidualnej
teren zieleni naturalnej
teren lasu
teren wód

maksymalna nadziemna intensywność zabudowy

0.2

maksymalny udział powierzchni zabudowy

20%

maksymalna wysokość zabudowy


10.0 m


minimalny udział powierzchni

biologicznie czynnej	60%
geometria	
plan	https://www.gov.pl/zagospodarowanieprzestrzenne/app/AktPlanowaniaPrzestrzennego/PL.ZIPPZP.10617/141907-POG/1POG
strefa planistyczna	PL.ZIPPZP.10617_141907-POG_1POG-86SZ_20250503T165934
identfier	https://www.gov.pl/zagospodarowanieprzestrzenne/app/StrefaPlanistyczna/PL.ZIPPZP.10617/141907-POG/1POG-86SZ/20250503T165934
przestrzen nazw	PL.ZIPPZP.10617/141907-POG
lokalny id	1POG-86SZ
wersja id	20250503T165934
początek wersji obiektu	2025-05-03T16:59:34
nazwa	strefa wielofunkcyjna z zabudową zagrodową
oznaczenie	86SZ
symbol	SZ
obowiązuje od	2025-05-03
obowiązuje do	obecnie
status	w opracowaniu https://inspire.ec.europa.eu/codelist/ProcessStepGeneralValue/elaboration
charakter ustalenia	ogólnie wiążące https://inspire.ec.europa.eu/codelist/RegulationNatureValue/generallyBinding
profil podstawowy	teren zabudowy zagrodowej teren produkcji w gospodarstwach rolnych teren akwakultury i obsługi rybactwa teren komunikacji teren zieleni urządzonej teren ogrodów działkowych teren infrastruktury technicznej
profil dodatkowy	teren wielkotowarowej produkcji rolnej teren rolnictwa z zakazem zabudowy teren biogazowni teren usług teren zieleni naturalnej teren lasu teren wód
maksymalna nadziemna intensywnosc zabudowy	0.4

maksymalny udział powierzchni zabudowy	30%
maksymalna wysokość zabudowy	15.0 m
minimalny udział powierzchni biologicznie czynnej	30%
geometria	
plan	https://www.gov.pl/zagospodarowanieprzestrzenne/app/AktPlanowaniaPrzestrzennego/PL.ZIPPZP.10617/141907-POG/1POG
strefa planistyczna	PL.ZIPPZP.10617_141907-POG_1POG-87SJ_20241203T172250
identyfikator	https://www.gov.pl/zagospodarowanieprzestrzenne/app/StrefaPlanistyczna/PL.ZIPPZP.10617/141907-POG/1POG-87SJ/20241203T172250
przestrzeń nazw	PL.ZIPPZP.10617/141907-POG
lokalny id	1POG-87SJ
wersja id	20241203T172250
początek wersji obiektu	2024-12-03T17:22:50
nazwa	strefa wielofunkcyjna z zabudową mieszkaniową jednorodzinną
oznaczenie	87SJ
symbol	SJ
obowiązuje od	2024-12-03
obowiązuje do	obecnie
status	w opracowaniu https://inspire.ec.europa.eu/codelist/ProcessStepGeneralValue/elaboration
charakter ustalenia	ogólnie wiążące https://inspire.ec.europa.eu/codelist/RegulationNatureValue/generallyBinding
profil podstawowy	teren zabudowy mieszkaniowej jednorodzinnej teren usług teren komunikacji teren zieleni urządzonej teren ogrodów działkowych teren infrastruktury technicznej
profil dodatkowy	teren zabudowy letniskowej lub rekreacji indywidualnej teren zieleni naturalnej teren lasu teren wód
maksymalna nadziemna	

intensywnosc zabudowy	0.3
maksymalny udzial powierzchni zabudowy	20%
maksymalna wysokosc zabudowy	10.0 m
minimalny udzial powierzchni biologicznie czynnej	70%
geometria	
plan	https://www.gov.pl/zagospodarowanieprzestrzenne/app/AktPlanowaniaPrzestrzennego/PL.ZIPPZP.10617/141907-POG/1POG
strefa planistyczna	PL.ZIPPZP.10617_141907-POG_1POG-87SZ_20250503T181457
identfier	https://www.gov.pl/zagospodarowanieprzestrzenne/app/StrefaPlanistyczna/PL.ZIPPZP.10617/141907-POG/1POG-87SZ/20250503T181457
przestrzen nazw	PL.ZIPPZP.10617/141907-POG
lokalny id	1POG-87SZ
wersja id	20250503T181457
poczatek wersji obiektu	2025-05-03T18:14:57
nazwa	strefa wielofunkcyjna z zabudową zagrodową
oznaczenie	87SZ
symbol	SZ
obowiazuje od	2025-05-03
obowiazuje do	obecnie
status	w opracowaniu https://inspire.ec.europa.eu/codelist/ProcessStepGeneralValue/elaboration
charakter ustalenia	ogólnie wiążące https://inspire.ec.europa.eu/codelist/RegulationNatureValue/generallyBinding
profil podstawowy	teren zabudowy zagrodowej teren produkcji w gospodarstwach rolnych teren akwakultury i obsługi rybactwa teren komunikacji teren zieleni urządzonej teren ogrodów działkowych teren infrastruktury technicznej
profil dodatkowy	teren wielkotowarowej produkcji rolnej teren rolnictwa z zakazem zabudowy teren biogazowni


	teren usług teren zieleni naturalnej teren lasu teren wód
maksymalna nadziemna intensywnosc zabudowy	0.4
maksymalny udzial powierzchni zabudowy	30%
maksymalna wysokosc zabudowy	15.0 m
minimalny udzial powierzchni biologicznie czynnej	30%
geometria	
plan	https://www.gov.pl/zagospodarowanieprzestrzenne/app/AktPlanowaniaPrzestrzennego/PL.ZIPPZP.10617/141907-POG/1POG
strefa planistyczna	PL.ZIPPZP.10617_141907-POG_1POG-88SJ_20241203T172354
identfier	https://www.gov.pl/zagospodarowanieprzestrzenne/app/StrefaPlanistyczna/PL.ZIPPZP.10617/141907-POG/1POG-88SJ/20241203T172354
przestrzen nazw	PL.ZIPPZP.10617/141907-POG
lokalny id	1POG-88SJ
wersja id	20241203T172354
poczatek wersji obiektu	2024-12-03T17:23:54
nazwa	strefa wielofunkcyjna z zabudową mieszkaniową jednorodzinną
oznaczenie	88SJ
symbol	SJ
obowiazuje od	2024-12-03
obowiazuje do	obecnie
status	w opracowaniu https://inspire.ec.europa.eu/codelist/ProcessStepGeneralValue/elaboration
charakter ustalenia	ogólnie wiążące https://inspire.ec.europa.eu/codelist/RegulationNatureValue/generallyBinding
profil podstawowy	teren zabudowy mieszkaniowej jednorodzinnej teren usług teren komunikacji teren zieleni urządzonej

	teren ogrodów działkowych teren infrastruktury technicznej
profil dodatkowy	teren zabudowy letniskowej lub rekreacji indywidualnej teren zieleni naturalnej teren lasu teren wód
maksymalna nadziemna intensywnosc zabudowy	0.3
maksymalny udzial powierzchni zabudowy	20%
maksymalna wysokosc zabudowy	10.0 m
minimalny udzial powierzchni biologicznie czynnej	60%
geometria	
plan	https://www.gov.pl/zagospodarowanieprzestrzenne/app/AktPlanowaniaPrzestrzennego/PL.ZIPPZP.10617/141907-POG/1POG
strefa planistyczna	PL.ZIPPZP.10617_141907-POG_1POG-88SZ_20250503T183104
identfier	https://www.gov.pl/zagospodarowanieprzestrzenne/app/StrefaPlanistyczna/PL.ZIPPZP.10617/141907-POG/1POG-88SZ/20250503T183104
przestrzen nazw	PL.ZIPPZP.10617/141907-POG
lokalny id	1POG-88SZ
wersja id	20250503T183104
poczatek wersji obiektu	2025-05-03T18:31:04
nazwa	strefa wielofunkcyjna z zabudową zagrodową
oznaczenie	88SZ
symbol	SZ
obowiazuje od	2025-05-03
obowiazuje do	obecnie
status	w opracowaniu https://inspire.ec.europa.eu/codelist/ProcessStepGeneralValue/elaboration
charakter ustalenia	ogólnie wiążące https://inspire.ec.europa.eu/codelist/RegulationNatureValue/generallyBinding
profil podstawowy	teren zabudowy zagrodowej teren produkcji w gospodarstwach rolnych


	<p>teren akwakultury i obsługi rybactwa</p> <p>teren komunikacji</p> <p>teren zieleni urządzonej</p> <p>teren ogrodów działkowych</p> <p>teren infrastruktury technicznej</p>
profil dodatkowy	<p>teren wielkotowarowej produkcji rolnej</p> <p>teren rolnictwa z zakazem zabudowy</p> <p>teren biogazowni</p> <p>teren usług</p> <p>teren zieleni naturalnej</p> <p>teren lasu</p> <p>teren wód</p>
maksymalna nadziemna intensywnosc zabudowy	0.4
maksymalny udzial powierzchni zabudowy	30%
maksymalna wysokosc zabudowy	15.0 m
minimalny udzial powierzchni biologicznie czynnej	30%
geometria	
plan	https://www.gov.pl/zagospodarowanieprzestrzenne/app/AktPlanowaniaPrzestrzennego/PL.ZIPPZP.10617/141907-POG/1POG
strefa planistyczna	PL.ZIPPZP.10617_141907-POG_1POG-89SJ_20241203T174731
identfier	https://www.gov.pl/zagospodarowanieprzestrzenne/app/StrefaPlanistyczna/PL.ZIPPZP.10617/141907-POG/1POG-89SJ/20241203T174731
przestrzen nazw	PL.ZIPPZP.10617/141907-POG
lokalny id	1POG-89SJ
wersja id	20241203T174731
poczatek wersji obiektu	2024-12-03T17:47:31
nazwa	strefa wielofunkcyjna z zabudową mieszkaniową jednorodzinną
oznaczenie	89SJ
symbol	SJ
obowiazuje od	2024-12-03
obowiazuje do	obecnie
status	<p>w opracowaniu</p> <p>https://inspire.ec.europa.eu/codelist/ProcessStepGeneralValue/elaboration</p>

charakter ustalenia	ogólnie wiążące https://inspire.ec.europa.eu/codelist/RegulationNatureValue/generallyBinding
profil podstawowy	teren zabudowy mieszkaniowej jednorodzinnej teren usług teren komunikacji teren zieleni urządzonej teren ogrodów działkowych teren infrastruktury technicznej
profil dodatkowy	teren zabudowy letniskowej lub rekreacji indywidualnej teren zieleni naturalnej teren lasu teren wód
maksymalna nadziemna intensywnosc zabudowy	0.4
maksymalny udział powierzchni zabudowy	20%
maksymalna wysokosc zabudowy	10.0 m
minimalny udział powierzchni biologicznie czynnej	60%
geometria	
plan	https://www.gov.pl/zagospodarowanieprzestrzenne/app/AktPlanowaniaPrzestrzennego/PL.ZIPPZP.10617/141907-POG/1POG
strefa planistyczna	PL.ZIPPZP.10617_141907-POG_1POG-89SZ_20250503T185539
identfier	https://www.gov.pl/zagospodarowanieprzestrzenne/app/StrefaPlanistyczna/PL.ZIPPZP.10617/141907-POG/1POG-89SZ/20250503T185539
przestrzen nazw	PL.ZIPPZP.10617/141907-POG
lokalny id	1POG-89SZ
wersja id	20250503T185539
początek wersji obiektu	2025-05-03T18:55:39
nazwa	strefa wielofunkcyjna z zabudową zagrodową
oznaczenie	89SZ
symbol	SZ
obowiązuje od	2025-05-03
obowiązuje do	obecnie
status	w opracowaniu https://inspire.ec.europa.eu/codelist/ProcessStepGeneralValue


	/elaboration
charakter ustalenia	ogólnie wiążące https://inspire.ec.europa.eu/codelist/RegulationNatureValue/generallyBinding
profil podstawowy	teren zabudowy zagrodowej teren produkcji w gospodarstwach rolnych teren akwakultury i obsługi rybactwa teren komunikacji teren zieleni urządzonej teren ogrodów działkowych teren infrastruktury technicznej
profil dodatkowy	teren wielkotowarowej produkcji rolnej teren rolnictwa z zakazem zabudowy teren biogazowni teren usług teren zieleni naturalnej teren lasu teren wód
maksymalna nadziemna intensywnosc zabudowy	0.4
maksymalny udział powierzchni zabudowy	30%
maksymalna wysokosc zabudowy	15.0 m
minimalny udział powierzchni biologicznie czynnej	30%
geometria	
plan	https://www.gov.pl/zagospodarowanieprzestrzenne/app/AktPlanowaniaPrzestrzennego/PL.ZIPPZP.10617/141907-POG/1POG
strefa planistyczna	PL.ZIPPZP.10617_141907-POG_1POG-90SJ_20241203T175042
identfier	https://www.gov.pl/zagospodarowanieprzestrzenne/app/StrefaPlanistyczna/PL.ZIPPZP.10617/141907-POG/1POG-90SJ/20241203T175042
przestrzen nazw	PL.ZIPPZP.10617/141907-POG
lokalny id	1POG-90SJ
wersja id	20241203T175042
początek wersji obiektu	2024-12-03T17:50:42
nazwa	strefa wielofunkcyjna z zabudową mieszkaniową jednorodzinną
oznaczenie	90SJ
symbol	SJ

obowiazuje od	2024-12-02
obowiazuje do	obecnie
status	w opracowaniu https://inspire.ec.europa.eu/codelist/ProcessStepGeneralValue/elaboration
charakter ustalenia	ogólnie wiążące https://inspire.ec.europa.eu/codelist/RegulationNatureValue/generallyBinding
profil podstawowy	teren zabudowy mieszkaniowej jednorodzinnej teren usług teren komunikacji teren zieleni urządzonej teren ogrodów działkowych teren infrastruktury technicznej
profil dodatkowy	teren zabudowy letniskowej lub rekreacji indywidualnej teren zieleni naturalnej teren lasu teren wód
maksymalna nadziemna intensywnosc zabudowy	0.4
maksymalny udzial powierzchni zabudowy	20%
maksymalna wysokosc zabudowy	10.0 m
minimalny udzial powierzchni biologicznie czynnej	40%
geometria	
plan	https://www.gov.pl/zagospodarowanieprzestrzenne/app/AktPlanowaniaPrzestrzennego/PL.ZIPPZP.10617/141907-POG/1POG
strefa planistyczna	PL.ZIPPZP.10617_141907-POG_1POG-90SZ_20250503T185616
identfier	https://www.gov.pl/zagospodarowanieprzestrzenne/app/StrefaPlanistyczna/PL.ZIPPZP.10617/141907-POG/1POG-90SZ/20250503T185616
przestrzen nazw	PL.ZIPPZP.10617/141907-POG
lokalny id	1POG-90SZ
wersja id	20250503T185616
poczatek wersji obiektu	2025-05-03T18:56:16
nazwa	strefa wielofunkcyjna z zabudową zagrodową
oznaczenie	90SZ

symbol	SZ
obowiązuje od	2025-05-03
obowiązuje do	obecnie
status	w opracowaniu https://inspire.ec.europa.eu/codelist/ProcessStepGeneralValue/elaboration
charakter ustalenia	ogólnie wiążące https://inspire.ec.europa.eu/codelist/RegulationNatureValue/generallyBinding
profil podstawowy	teren zabudowy zagrodowej teren produkcji w gospodarstwach rolnych teren akwakultury i obsługi rybactwa teren komunikacji teren zieleni urządzonej teren ogrodów działkowych teren infrastruktury technicznej
profil dodatkowy	teren wielkotowarowej produkcji rolnej teren rolnictwa z zakazem zabudowy teren biogazowni teren usług teren zieleni naturalnej teren lasu teren wód
maksymalna nadziemna intensywnosc zabudowy	0.4
maksymalny udział powierzchni zabudowy	30%
maksymalna wysokosc zabudowy	15.0 m
minimalny udział powierzchni biologicznie czynnej	30%
geometria	
plan	https://www.gov.pl/zagospodarowanieprzestrzenne/app/AktPlanowaniaPrzestrzennego/PL.ZIPPZP.10617/141907-POG/1POG
strefa planistyczna	PL.ZIPPZP.10617_141907-POG_1POG-91SJ_20241203T175743
identfier	https://www.gov.pl/zagospodarowanieprzestrzenne/app/StrefaPlanistyczna/PL.ZIPPZP.10617/141907-POG/1POG-91SJ/20241203T175743
przestrzen nazw	PL.ZIPPZP.10617/141907-POG
lokalny id	1POG-91SJ

wersja id	20241203T175743
początek wersji obiektu	2024-12-03T17:57:43
nazwa	strefa wielofunkcyjna z zabudową mieszkaniową jednorodzinną
oznaczenie	91SJ
symbol	SJ
obowiązuje od	2024-12-03
obowiązuje do	obecnie
status	w opracowaniu https://inspire.ec.europa.eu/codelist/ProcessStepGeneralValue/elaboration
charakter ustalenia	ogólnie wiążące https://inspire.ec.europa.eu/codelist/RegulationNatureValue/generallyBinding
profil podstawowy	teren zabudowy mieszkaniowej jednorodzinnej teren usług teren komunikacji teren zieleni urządzonej teren ogrodów działkowych teren infrastruktury technicznej
profil dodatkowy	teren zabudowy letniskowej lub rekreacji indywidualnej teren zieleni naturalnej teren lasu teren wód
maksymalna nadziemna intensywność zabudowy	0.5
maksymalny udział powierzchni zabudowy	30%
maksymalna wysokość zabudowy	10.0 m
minimalny udział powierzchni biologicznie czynnej	50%
geometria	
plan	https://www.gov.pl/zagospodarowanieprzestrzenne/app/AktPlanowaniaPrzestrzennego/PL.ZIPPZP.10617/141907-POG/1POG
strefa planistyczna	PL.ZIPPZP.10617_141907-POG_1POG-91SZ_20250503T190510
identyfikator	https://www.gov.pl/zagospodarowanieprzestrzenne/app/StrefaPlanistyczna/PL.ZIPPZP.10617/141907-POG/1POG-91SZ/20250503T190510
przestrzeń nazw	PL.ZIPPZP.10617/141907-POG

lokalny id	1POG-91SZ
wersja id	20250503T190510
początek wersji obiektu	2025-05-03T19:05:10
nazwa	strefa wielofunkcyjna z zabudową zagrodową
oznaczenie	91SZ
symbol	SZ
obowiązuje od	2025-05-03
obowiązuje do	obecnie
status	w opracowaniu https://inspire.ec.europa.eu/codelist/ProcessStepGeneralValue/elaboration
charakter ustalenia	ogólnie wiążące https://inspire.ec.europa.eu/codelist/RegulationNatureValue/generallyBinding
profil podstawowy	teren zabudowy zagrodowej teren produkcji w gospodarstwach rolnych teren akwakultury i obsługi rybactwa teren komunikacji teren zieleni urządzonej teren ogrodów działkowych teren infrastruktury technicznej
profil dodatkowy	teren wielkotowarowej produkcji rolnej teren rolnictwa z zakazem zabudowy teren biogazowni teren usług teren zieleni naturalnej teren lasu teren wód
maksymalna nadziemna intensywność zabudowy	0.4
maksymalny udział powierzchni zabudowy	30%
maksymalna wysokość zabudowy	15.0 m
minimalny udział powierzchni biologicznie czynnej	30%
geometria	
plan	https://www.gov.pl/zagospodarowanieprzestrzenne/app/AktPlanowaniaPrzestrzennego/PL.ZIPPZP.10617/141907-POG/1POG
strefa planistyczna	PL.ZIPPZP.10617_141907-POG_1POG-92SJ_20250502T181133

identyfier	https://www.gov.pl/zagospodarowanieprzestrzenne/app/StrefaPlanistyczna/PL.ZIPPZP.10617/141907-POG/1POG-92SJ/20250502T181133
przestrzen nazw	PL.ZIPPZP.10617/141907-POG
lokalny id	1POG-92SJ
wersja id	20250502T181133
poczatek wersji obiektu	2025-05-02T18:11:33
nazwa	strefa wielofunkcyjna z zabudową mieszkaniową jednorodzinną
oznaczenie	92SJ
symbol	SJ
obowiazuje od	2025-05-02
obowiazuje do	obecnie
status	w opracowaniu https://inspire.ec.europa.eu/codelist/ProcessStepGeneralValue/elaboration
charakter ustalenia	ogólnie wiążące https://inspire.ec.europa.eu/codelist/RegulationNatureValue/generallyBinding
profil podstawowy	teren zabudowy mieszkaniowej jednorodzinnej teren usług teren komunikacji teren zieleni urządzonej teren ogrodów działkowych teren infrastruktury technicznej
profil dodatkowy	teren zabudowy letniskowej lub rekreacji indywidualnej teren zieleni naturalnej teren lasu teren wód
maksymalna nadziemna intensywnosc zabudowy	0.3
maksymalny udzial powierzchni zabudowy	20%
maksymalna wysokosc zabudowy	10.0 m
minimalny udzial powierzchni biologicznie czynnej	30%
geometria	
plan	https://www.gov.pl/zagospodarowanieprzestrzenne/app/AktPlanowaniaPrzestrzennego/PL.ZIPPZP.10617/141907-POG/1POG

strefa planistyczna	PL.ZIPPZP.10617_141907-POG_1POG-92SZ_20250503T190555
identyfier	https://www.gov.pl/zagospodarowanieprzestrzenne/app/StrefaPlanistyczna/PL.ZIPPZP.10617/141907-POG/1POG-92SZ/20250503T190555
przestrzen nazw	PL.ZIPPZP.10617/141907-POG
lokalny id	1POG-92SZ
wersja id	20250503T190555
poczatek wersji obiektu	2025-05-03T19:05:55
nazwa	strefa wielofunkcyjna z zabudową zagrodową
oznaczenie	92SZ
symbol	SZ
obowiazuje od	2025-05-03
obowiazuje do	obecnie
status	w opracowaniu https://inspire.ec.europa.eu/codelist/ProcessStepGeneralValue/elaboration
charakter ustalenia	ogólnie wiążące https://inspire.ec.europa.eu/codelist/RegulationNatureValue/generallyBinding
profil podstawowy	teren zabudowy zagrodowej teren produkcji w gospodarstwach rolnych teren akwakultury i obsługi rybactwa teren komunikacji teren zieleni urządzonej teren ogrodów działkowych teren infrastruktury technicznej
profil dodatkowy	teren wielkotowarowej produkcji rolnej teren rolnictwa z zakazem zabudowy teren biogazowni teren usług teren zieleni naturalnej teren lasu teren wód
maksymalna nadziemna intensywnosc zabudowy	0.4
maksymalny udzial powierzchni zabudowy	30%
maksymalna wysokosc zabudowy	15.0 m
minimalny udzial powierzchni biologicznie czynnej	30%
geometria	



plan

<https://www.gov.pl/zagospodarowanieprzestrzenne/app/AktPlanowaniaPrzestrzennego/PL.ZIPPZP.10617/141907-POG/1POG>

strefa planistyczna

PL.ZIPPZP.10617_141907-POG_1POG-93SJ_20241204T193836

identyfier

<https://www.gov.pl/zagospodarowanieprzestrzenne/app/StrefaPlanistyczna/PL.ZIPPZP.10617/141907-POG/1POG-93SJ/20241204T193836>

przestrzen nazw

PL.ZIPPZP.10617/141907-POG

lokalny id

1POG-93SJ

wersja id

20241204T193836

początek wersji obiektu

2024-12-04T19:38:36

nazwa

strefa wielofunkcyjna z zabudową mieszkaniową jednorodzinną

oznaczenie

93SJ

symbol

SJ

obowiązuje od

2024-12-04

obowiązuje do

obecnie

status

w opracowaniu
<https://inspire.ec.europa.eu/codelist/ProcessStepGeneralValue/elaboration>

charakter ustalenia

ogólnie wiążące
<https://inspire.ec.europa.eu/codelist/RegulationNatureValue/generallyBinding>

profil podstawowy

teren zabudowy mieszkaniowej jednorodzinnej
teren usług
teren komunikacji
teren zieleni urządzonej
teren ogrodów działkowych
teren infrastruktury technicznej

profil dodatkowy

teren zabudowy letniskowej lub rekreacji indywidualnej
teren zieleni naturalnej
teren lasu
teren wód

maksymalna nadziemna intensywność zabudowy

0.3

maksymalny udział powierzchni zabudowy

20%

maksymalna wysokość zabudowy

10.0 m

minimalny udział powierzchni

biologicznie czynnej	50%
geometria	
plan	https://www.gov.pl/zagospodarowanieprzestrzenne/app/AktPlanowaniaPrzestrzennego/PL.ZIPPZP.10617/141907-POG/1POG
strefa planistyczna	PL.ZIPPZP.10617_141907-POG_1POG-93SZ_20250503T190810
identfier	https://www.gov.pl/zagospodarowanieprzestrzenne/app/StrefaPlanistyczna/PL.ZIPPZP.10617/141907-POG/1POG-93SZ/20250503T190810
przestrzen nazw	PL.ZIPPZP.10617/141907-POG
lokalny id	1POG-93SZ
wersja id	20250503T190810
początek wersji obiektu	2025-05-03T19:08:10
nazwa	strefa wielofunkcyjna z zabudową zagrodową
oznaczenie	93SZ
symbol	SZ
obowiązuje od	2025-05-03
obowiązuje do	obecnie
status	w opracowaniu https://inspire.ec.europa.eu/codelist/ProcessStepGeneralValue/elaboration
charakter ustalenia	ogólnie wiążące https://inspire.ec.europa.eu/codelist/RegulationNatureValue/generallyBinding
profil podstawowy	teren zabudowy zagrodowej teren produkcji w gospodarstwach rolnych teren akwakultury i obsługi rybactwa teren komunikacji teren zieleni urządzonej teren ogrodów działkowych teren infrastruktury technicznej
profil dodatkowy	teren wielkotowarowej produkcji rolnej teren rolnictwa z zakazem zabudowy teren biogazowni teren usług teren zieleni naturalnej teren lasu teren wód
maksymalna nadziemna intensywnosc zabudowy	0.4

maksymalny udział powierzchni zabudowy	30%
maksymalna wysokość zabudowy	15.0 m
minimalny udział powierzchni biologicznie czynnej	30%
geometria	
plan	https://www.gov.pl/zagospodarowanieprzestrzenne/app/AktPlanowaniaPrzestrzennego/PL.ZIPPZP.10617/141907-POG/1POG
strefa planistyczna	PL.ZIPPZP.10617_141907-POG_1POG-94SJ_20241204T193943
identyfikator	https://www.gov.pl/zagospodarowanieprzestrzenne/app/StrefaPlanistyczna/PL.ZIPPZP.10617/141907-POG/1POG-94SJ/20241204T193943
przestrzeń nazw	PL.ZIPPZP.10617/141907-POG
lokalny id	1POG-94SJ
wersja id	20241204T193943
początek wersji obiektu	2024-12-04T19:39:43
nazwa	strefa wielofunkcyjna z zabudową mieszkaniową jednorodzinną
oznaczenie	94SJ
symbol	SJ
obowiązuje od	2024-12-04
obowiązuje do	obecnie
status	w opracowaniu https://inspire.ec.europa.eu/codelist/ProcessStepGeneralValue/elaboration
charakter ustalenia	ogólnie wiążące https://inspire.ec.europa.eu/codelist/RegulationNatureValue/generallyBinding
profil podstawowy	teren zabudowy mieszkaniowej jednorodzinnej teren usług teren komunikacji teren zieleni urządzonej teren ogrodów działkowych teren infrastruktury technicznej
profil dodatkowy	teren zabudowy letniskowej lub rekreacji indywidualnej teren zieleni naturalnej teren lasu teren wód
maksymalna nadziemna	


intensywnosc zabudowy	0.3
maksymalny udzial powierzchni zabudowy	20%
maksymalna wysokosc zabudowy	10.0 m
minimalny udzial powierzchni biologicznie czynnej	50%
geometria	
plan	https://www.gov.pl/zagospodarowanieprzestrzenne/app/AktPlanowaniaPrzestrzennego/PL.ZIPPZP.10617/141907-POG/1POG
strefa planistyczna	PL.ZIPPZP.10617_141907-POG_1POG-94SZ_20250503T190923
identfier	https://www.gov.pl/zagospodarowanieprzestrzenne/app/StrefaPlanistyczna/PL.ZIPPZP.10617/141907-POG/1POG-94SZ/20250503T190923
przestrzen nazw	PL.ZIPPZP.10617/141907-POG
lokalny id	1POG-94SZ
wersja id	20250503T190923
poczatek wersji obiektu	2025-05-03T19:09:23
nazwa	strefa wielofunkcyjna z zabudową zagrodową
oznaczenie	94SZ
symbol	SZ
obowiazuje od	2025-05-03
obowiazuje do	obecnie
status	w opracowaniu https://inspire.ec.europa.eu/codelist/ProcessStepGeneralValue/elaboration
charakter ustalenia	ogólnie wiążące https://inspire.ec.europa.eu/codelist/RegulationNatureValue/generallyBinding
profil podstawowy	teren zabudowy zagrodowej teren produkcji w gospodarstwach rolnych teren akwakultury i obsługi rybactwa teren komunikacji teren zieleni urządzonej teren ogrodów działkowych teren infrastruktury technicznej
profil dodatkowy	teren wielkotowarowej produkcji rolnej teren rolnictwa z zakazem zabudowy teren biogazowni

	teren usług teren zieleni naturalnej teren lasu teren wód
maksymalna nadziemna intensywnosc zabudowy	0.4
maksymalny udzial powierzchni zabudowy	30%
maksymalna wysokosc zabudowy	15.0 m
minimalny udzial powierzchni biologicznie czynnej	30%
geometria	
plan	https://www.gov.pl/zagospodarowanieprzestrzenne/app/AktPlanowaniaPrzestrzennego/PL.ZIPPZP.10617/141907-POG/1POG
strefa planistyczna	PL.ZIPPZP.10617_141907-POG_1POG-95SJ_20241205T181455
identfier	https://www.gov.pl/zagospodarowanieprzestrzenne/app/StrefaPlanistyczna/PL.ZIPPZP.10617/141907-POG/1POG-95SJ/20241205T181455
przestrzen nazw	PL.ZIPPZP.10617/141907-POG
lokalny id	1POG-95SJ
wersja id	20241205T181455
poczatek wersji obiektu	2024-12-05T18:14:55
nazwa	strefa wielofunkcyjna z zabudową mieszkaniową jednorodzinną
oznaczenie	95SJ
symbol	SJ
obowiazuje od	2024-12-05
obowiazuje do	obecnie
status	w opracowaniu https://inspire.ec.europa.eu/codelist/ProcessStepGeneralValue/elaboration
charakter ustalenia	ogólnie wiążące https://inspire.ec.europa.eu/codelist/RegulationNatureValue/generallyBinding
profil podstawowy	teren zabudowy mieszkaniowej jednorodzinnej teren usług teren komunikacji teren zieleni urządzonej


	teren ogrodów działkowych teren infrastruktury technicznej
profil dodatkowy	teren zabudowy letniskowej lub rekreacji indywidualnej teren zieleni naturalnej teren lasu teren wód
maksymalna nadziemna intensywnosc zabudowy	0.3
maksymalny udzial powierzchni zabudowy	20%
maksymalna wysokosc zabudowy	10.0 m
minimalny udzial powierzchni biologicznie czynnej	50%
geometria	
plan	https://www.gov.pl/zagospodarowanieprzestrzenne/app/AktPlanowaniaPrzestrzennego/PL.ZIPPZP.10617/141907-POG/1POG
strefa planistyczna	PL.ZIPPZP.10617_141907-POG_1POG-95SZ_20250503T191026
identfier	https://www.gov.pl/zagospodarowanieprzestrzenne/app/StrefaPlanistyczna/PL.ZIPPZP.10617/141907-POG/1POG-95SZ/20250503T191026
przestrzen nazw	PL.ZIPPZP.10617/141907-POG
lokalny id	1POG-95SZ
wersja id	20250503T191026
poczatek wersji obiektu	2025-05-03T19:10:26
nazwa	strefa wielofunkcyjna z zabudową zagrodową
oznaczenie	95SZ
symbol	SZ
obowiazuje od	2025-05-03
obowiazuje do	obecnie
status	w opracowaniu https://inspire.ec.europa.eu/codelist/ProcessStepGeneralValue/elaboration
charakter ustalenia	ogólnie wiążące https://inspire.ec.europa.eu/codelist/RegulationNatureValue/generallyBinding
profil podstawowy	teren zabudowy zagrodowej teren produkcji w gospodarstwach rolnych

	teren akwakultury i obsługi rybactwa teren komunikacji teren zieleni urządzonej teren ogrodów działkowych teren infrastruktury technicznej
profil dodatkowy	teren wielkotowarowej produkcji rolnej teren rolnictwa z zakazem zabudowy teren biogazowni teren usług teren zieleni naturalnej teren lasu teren wód
maksymalna nadziemna intensywnosc zabudowy	0.4
maksymalny udzial powierzchni zabudowy	30%
maksymalna wysokosc zabudowy	15.0 m
minimalny udzial powierzchni biologicznie czynnej	30%
geometria	
plan	https://www.gov.pl/zagospodarowanieprzestrzenne/app/AktPlanowaniaPrzestrzennego/PL.ZIPPZP.10617/141907-POG/1POG
strefa planistyczna	PL.ZIPPZP.10617_141907-POG_1POG-96SJ_20241205T182220
identfier	https://www.gov.pl/zagospodarowanieprzestrzenne/app/StrefaPlanistyczna/PL.ZIPPZP.10617/141907-POG/1POG-96SJ/20241205T182220
przestrzen nazw	PL.ZIPPZP.10617/141907-POG
lokalny id	1POG-96SJ
wersja id	20241205T182220
poczatek wersji obiektu	2024-12-05T18:22:20
nazwa	strefa wielofunkcyjna z zabudową mieszkaniową jednorodzinną
oznaczenie	96SJ
symbol	SJ
obowiazuje od	2024-12-05
obowiazuje do	obecnie
status	w opracowaniu https://inspire.ec.europa.eu/codelist/ProcessStepGeneralValue/elaboration

charakter ustalenia	ogólnie wiążące https://inspire.ec.europa.eu/codelist/RegulationNatureValue/generallyBinding
profil podstawowy	teren zabudowy mieszkaniowej jednorodzinnej teren usług teren komunikacji teren zieleni urządzonej teren ogrodów działkowych teren infrastruktury technicznej
profil dodatkowy	teren zabudowy letniskowej lub rekreacji indywidualnej teren zieleni naturalnej teren lasu teren wód
maksymalna nadziemna intensywnosc zabudowy	0.3
maksymalny udział powierzchni zabudowy	20%
maksymalna wysokosc zabudowy	10.0 m
minimalny udział powierzchni biologicznie czynnej	50%
geometria	
plan	https://www.gov.pl/zagospodarowanieprzestrzenne/app/AktPlanowaniaPrzestrzennego/PL.ZIPPZP.10617/141907-POG/1POG
strefa planistyczna	PL.ZIPPZP.10617_141907-POG_1POG-96SZ_20250503T191217
identfier	https://www.gov.pl/zagospodarowanieprzestrzenne/app/StrefaPlanistyczna/PL.ZIPPZP.10617/141907-POG/1POG-96SZ/20250503T191217
przestrzen nazw	PL.ZIPPZP.10617/141907-POG
lokalny id	1POG-96SZ
wersja id	20250503T191217
początek wersji obiektu	2025-05-03T19:12:17
nazwa	strefa wielofunkcyjna z zabudową zagrodową
oznaczenie	96SZ
symbol	SZ
obowiązuje od	2025-05-03
obowiązuje do	obecnie
status	w opracowaniu https://inspire.ec.europa.eu/codelist/ProcessStepGeneralValue


	/elaboration
charakter ustalenia	ogólnie wiążące https://inspire.ec.europa.eu/codelist/RegulationNatureValue/generallyBinding
profil podstawowy	teren zabudowy zagrodowej teren produkcji w gospodarstwach rolnych teren akwakultury i obsługi rybactwa teren komunikacji teren zieleni urządzonej teren ogrodów działkowych teren infrastruktury technicznej
profil dodatkowy	teren wielkotowarowej produkcji rolnej teren rolnictwa z zakazem zabudowy teren biogazowni teren usług teren zieleni naturalnej teren lasu teren wód
maksymalna nadziemna intensywnosc zabudowy	0.4
maksymalny udział powierzchni zabudowy	30%
maksymalna wysokosc zabudowy	15.0 m
minimalny udział powierzchni biologicznie czynnej	30%
geometria	
plan	https://www.gov.pl/zagospodarowanieprzestrzenne/app/AktPlanowaniaPrzestrzennego/PL.ZIPPZP.10617/141907-POG/1POG
strefa planistyczna	PL.ZIPPZP.10617_141907-POG_1POG-97SJ_20241205T183436
identfier	https://www.gov.pl/zagospodarowanieprzestrzenne/app/StrefaPlanistyczna/PL.ZIPPZP.10617/141907-POG/1POG-97SJ/20241205T183436
przestrzen nazw	PL.ZIPPZP.10617/141907-POG
lokalny id	1POG-97SJ
wersja id	20241205T183436
początek wersji obiektu	2024-12-05T18:34:36
nazwa	strefa wielofunkcyjna z zabudową mieszkaniową jednorodzinną
oznaczenie	97SJ
symbol	SJ

obowiazuje od	2024-12-05
obowiazuje do	obecnie
status	w opracowaniu https://inspire.ec.europa.eu/codelist/ProcessStepGeneralValue/elaboration
charakter ustalenia	ogólnie wiążące https://inspire.ec.europa.eu/codelist/RegulationNatureValue/generallyBinding
profil podstawowy	teren zabudowy mieszkaniowej jednorodzinnej teren usług teren komunikacji teren zieleni urządzonej teren ogrodów działkowych teren infrastruktury technicznej
profil dodatkowy	teren zabudowy letniskowej lub rekreacji indywidualnej teren zieleni naturalnej teren lasu teren wód
maksymalna nadziemna intensywnosc zabudowy	0.3
maksymalny udzial powierzchni zabudowy	20%
maksymalna wysokosc zabudowy	10.0 m
minimalny udzial powierzchni biologicznie czynnej	50%
geometria	
plan	https://www.gov.pl/zagospodarowanieprzestrzenne/app/AktPlanowaniaPrzestrzennego/PL.ZIPPZP.10617/141907-POG/1POG
strefa planistyczna	PL.ZIPPZP.10617_141907-POG_1POG-97SZ_20250503T192709
identfier	https://www.gov.pl/zagospodarowanieprzestrzenne/app/StrefaPlanistyczna/PL.ZIPPZP.10617/141907-POG/1POG-97SZ/20250503T192709
przestrzen nazw	PL.ZIPPZP.10617/141907-POG
lokalny id	1POG-97SZ
wersja id	20250503T192709
poczatek wersji obiektu	2025-05-03T19:27:09
nazwa	strefa wielofunkcyjna z zabudową zagrodową
oznaczenie	97SZ

symbol	SZ
obowiązuje od	2025-05-03
obowiązuje do	obecnie
status	w opracowaniu https://inspire.ec.europa.eu/codelist/ProcessStepGeneralValue/elaboration
charakter ustalenia	ogólnie wiążące https://inspire.ec.europa.eu/codelist/RegulationNatureValue/generallyBinding
profil podstawowy	teren zabudowy zagrodowej teren produkcji w gospodarstwach rolnych teren akwakultury i obsługi rybactwa teren komunikacji teren zieleni urządzonej teren ogrodów działkowych teren infrastruktury technicznej
profil dodatkowy	teren wielkotowarowej produkcji rolnej teren rolnictwa z zakazem zabudowy teren biogazowni teren usług teren zieleni naturalnej teren lasu teren wód
maksymalna nadziemna intensywnosc zabudowy	0.4
maksymalny udział powierzchni zabudowy	30%
maksymalna wysokosc zabudowy	15.0 m
minimalny udział powierzchni biologicznie czynnej	30%
geometria	
plan	https://www.gov.pl/zagospodarowanieprzestrzenne/app/AktPlanowaniaPrzestrzennego/PL.ZIPPZP.10617/141907-POG/1POG
strefa planistyczna	PL.ZIPPZP.10617_141907-POG_1POG-98SJ_20241205T183746
identfier	https://www.gov.pl/zagospodarowanieprzestrzenne/app/StrefaPlanistyczna/PL.ZIPPZP.10617/141907-POG/1POG-98SJ/20241205T183746
przestrzen nazw	PL.ZIPPZP.10617/141907-POG
lokalny id	1POG-98SJ

wersja id	20241205T183746
początek wersji obiektu	2024-12-05T18:37:46
nazwa	strefa wielofunkcyjna z zabudową mieszkaniową jednorodzinną
oznaczenie	98SJ
symbol	SJ
obowiązuje od	2024-12-05
obowiązuje do	obecnie
status	w opracowaniu https://inspire.ec.europa.eu/codelist/ProcessStepGeneralValue/elaboration
charakter ustalenia	ogólnie wiążące https://inspire.ec.europa.eu/codelist/RegulationNatureValue/generallyBinding
profil podstawowy	teren zabudowy mieszkaniowej jednorodzinnej teren usług teren komunikacji teren zieleni urządzonej teren ogrodów działkowych teren infrastruktury technicznej
profil dodatkowy	teren zabudowy letniskowej lub rekreacji indywidualnej teren zieleni naturalnej teren lasu teren wód
maksymalna nadziemna intensywność zabudowy	0.3
maksymalny udział powierzchni zabudowy	20%
maksymalna wysokość zabudowy	10.0 m
minimalny udział powierzchni biologicznie czynnej	50%
geometria	
plan	https://www.gov.pl/zagospodarowanieprzestrzenne/app/AktPlanowaniaPrzestrzennego/PL.ZIPPZP.10617/141907-POG/1POG
strefa planistyczna	PL.ZIPPZP.10617_141907-POG_1POG-98SZ_20250503T192746
identyfikator	https://www.gov.pl/zagospodarowanieprzestrzenne/app/StrefaPlanistyczna/PL.ZIPPZP.10617/141907-POG/1POG-98SZ/20250503T192746
przestrzeń nazw	PL.ZIPPZP.10617/141907-POG

lokalny id	1POG-98SZ
wersja id	20250503T192746
poczatek wersji obiektu	2025-05-03T19:27:46
nazwa	strefa wielofunkcyjna z zabudową zagrodową
oznaczenie	98SZ
symbol	SZ
obowiazuje od	2025-05-03
obowiazuje do	obecnie
status	w opracowaniu https://inspire.ec.europa.eu/codelist/ProcessStepGeneralValue/elaboration
charakter ustalenia	ogólnie wiążące https://inspire.ec.europa.eu/codelist/RegulationNatureValue/generallyBinding
profil podstawowy	teren zabudowy zagrodowej teren produkcji w gospodarstwach rolnych teren akwakultury i obsługi rybactwa teren komunikacji teren zieleni urządzonej teren ogrodów działkowych teren infrastruktury technicznej
profil dodatkowy	teren wielkotowarowej produkcji rolnej teren rolnictwa z zakazem zabudowy teren biogazowni teren usług teren zieleni naturalnej teren lasu teren wód
maksymalna nadziemna intensywnosc zabudowy	0.4
maksymalny udzial powierzchni zabudowy	30%
maksymalna wysokosc zabudowy	15.0 m
minimalny udzial powierzchni biologicznie czynnej	30%
geometria	
plan	https://www.gov.pl/zagospodarowanieprzestrzenne/app/AktPlanowaniaPrzestrzennego/PL.ZIPPZP.10617/141907-POG/1POG
strefa planistyczna	PL.ZIPPZP.10617_141907-POG_1POG-99SJ_20241205T183853

identfier	https://www.gov.pl/zagospodarowanieprzestrzenne/app/StrefaPlanistyczna/PL.ZIPPZP.10617/141907-POG/1POG-99SJ/20241205T183853
przestrzen nazw	PL.ZIPPZP.10617/141907-POG
lokalny id	1POG-99SJ
wersja id	20241205T183853
poczatek wersji obiektu	2024-12-05T18:38:53
nazwa	strefa wielofunkcyjna z zabudową mieszkaniową jednorodzinną
oznaczenie	99SJ
symbol	SJ
obowiazuje od	2024-12-05
obowiazuje do	obecnie
status	w opracowaniu https://inspire.ec.europa.eu/codelist/ProcessStepGeneralValue/elaboration
charakter ustalenia	ogólnie wiążące https://inspire.ec.europa.eu/codelist/RegulationNatureValue/generallyBinding
profil podstawowy	teren zabudowy mieszkaniowej jednorodzinnej teren usług teren komunikacji teren zieleni urządzonej teren ogrodów działkowych teren infrastruktury technicznej
profil dodatkowy	teren zabudowy letniskowej lub rekreacji indywidualnej teren zieleni naturalnej teren lasu teren wód
maksymalna nadziemna intensywnosc zabudowy	0.3
maksymalny udzial powierzchni zabudowy	20%
maksymalna wysokosc zabudowy	10.0 m
minimalny udzial powierzchni biologicznie czynnej	50%
geometria	
plan	https://www.gov.pl/zagospodarowanieprzestrzenne/app/AktPlanowaniaPrzestrzennego/PL.ZIPPZP.10617/141907-POG/1POG

strefa planistyczna	PL.ZIPPZP.10617_141907-POG_1POG-99SZ_20250503T192848
identyfier	https://www.gov.pl/zagospodarowanieprzestrzenne/app/StrefaPlanistyczna/PL.ZIPPZP.10617/141907-POG/1POG-99SZ/20250503T192848
przestrzen nazw	PL.ZIPPZP.10617/141907-POG
lokalny id	1POG-99SZ
wersja id	20250503T192848
poczatek wersji obiektu	2025-05-03T19:28:48
nazwa	strefa wielofunkcyjna z zabudową zagrodową
oznaczenie	99SZ
symbol	SZ
obowiazuje od	2025-05-03
obowiazuje do	obecnie
status	w opracowaniu https://inspire.ec.europa.eu/codelist/ProcessStepGeneralValue/elaboration
charakter ustalenia	ogólnie wiążące https://inspire.ec.europa.eu/codelist/RegulationNatureValue/generallyBinding
profil podstawowy	teren zabudowy zagrodowej teren produkcji w gospodarstwach rolnych teren akwakultury i obsługi rybactwa teren komunikacji teren zieleni urządzonej teren ogrodów działkowych teren infrastruktury technicznej
profil dodatkowy	teren wielkotowarowej produkcji rolnej teren rolnictwa z zakazem zabudowy teren biogazowni teren usług teren zieleni naturalnej teren lasu teren wód
maksymalna nadziemna intensywnosc zabudowy	0.4
maksymalny udzial powierzchni zabudowy	30%
maksymalna wysokosc zabudowy	15.0 m
minimalny udzial powierzchni biologicznie czynnej	30%
geometria	



plan

<https://www.gov.pl/zagospodarowanieprzestrzenne/app/AktPlanowaniaPrzestrzennego/PL.ZIPPZP.10617/141907-POG/1POG>

strefa planistyczna

PL.ZIPPZP.10617_141907-POG_1POG-100SJ_20241205T184310

identyfier

<https://www.gov.pl/zagospodarowanieprzestrzenne/app/StrefaPlanistyczna/PL.ZIPPZP.10617/141907-POG/1POG-100SJ/20241205T184310>

przestrzen nazw

PL.ZIPPZP.10617/141907-POG

lokalny id

1POG-100SJ

wersja id

20241205T184310

początek wersji obiektu

2024-12-05T18:43:10

nazwa

strefa wielofunkcyjna z zabudową mieszkaniową jednorodzinną

oznaczenie

100SJ

symbol

SJ

obowiązuje od

2024-12-05

obowiązuje do

obecnie

status

w opracowaniu
<https://inspire.ec.europa.eu/codelist/ProcessStepGeneralValue/elaboration>

charakter ustalenia

ogólnie wiążące
<https://inspire.ec.europa.eu/codelist/RegulationNatureValue/generallyBinding>

profil podstawowy

teren zabudowy mieszkaniowej jednorodzinnej
teren usług
teren komunikacji
teren zieleni urządzonej
teren ogrodów działkowych
teren infrastruktury technicznej

profil dodatkowy

teren zabudowy letniskowej lub rekreacji indywidualnej
teren zieleni naturalnej
teren lasu
teren wód

maksymalna nadziemna intensywność zabudowy

0.3

maksymalny udział powierzchni zabudowy


20%

maksymalna wysokość zabudowy


10.0 m

minimalny udział powierzchni


biologicznie czynnej	50%
geometria	
plan	https://www.gov.pl/zagospodarowanieprzestrzenne/app/AktPlanowaniaPrzestrzennego/PL.ZIPPZP.10617/141907-POG/1POG
strefa planistyczna	PL.ZIPPZP.10617_141907-POG_1POG-100SZ_20250503T192938
identfier	https://www.gov.pl/zagospodarowanieprzestrzenne/app/StrefaPlanistyczna/PL.ZIPPZP.10617/141907-POG/1POG-100SZ/20250503T192938
przestrzen nazw	PL.ZIPPZP.10617/141907-POG
lokalny id	1POG-100SZ
wersja id	20250503T192938
początek wersji obiektu	2025-05-03T19:29:38
nazwa	strefa wielofunkcyjna z zabudową zagrodową
oznaczenie	100SZ
symbol	SZ
obowiązuje od	2025-05-03
obowiązuje do	obecnie
status	w opracowaniu https://inspire.ec.europa.eu/codelist/ProcessStepGeneralValue/elaboration
charakter ustalenia	ogólnie wiążące https://inspire.ec.europa.eu/codelist/RegulationNatureValue/generallyBinding
profil podstawowy	teren zabudowy zagrodowej teren produkcji w gospodarstwach rolnych teren akwakultury i obsługi rybactwa teren komunikacji teren zieleni urządzonej teren ogrodów działkowych teren infrastruktury technicznej
profil dodatkowy	teren wielkotowarowej produkcji rolnej teren rolnictwa z zakazem zabudowy teren biogazowni teren usług teren zieleni naturalnej teren lasu teren wód
maksymalna nadziemna intensywnosc zabudowy	0.4


maksymalny udział powierzchni zabudowy	30%
maksymalna wysokość zabudowy	15.0 m
minimalny udział powierzchni biologicznie czynnej	30%
geometria	
plan	https://www.gov.pl/zagospodarowanieprzestrzenne/app/AktPlanowaniaPrzestrzennego/PL.ZIPPZP.10617/141907-POG/1POG
strefa planistyczna	PL.ZIPPZP.10617_141907-POG_1POG-101SJ_20241205T184442
identyfier	https://www.gov.pl/zagospodarowanieprzestrzenne/app/StrefaPlanistyczna/PL.ZIPPZP.10617/141907-POG/1POG-101SJ/20241205T184442
przestrzeń nazw	PL.ZIPPZP.10617/141907-POG
lokalny id	1POG-101SJ
wersja id	20241205T184442
początek wersji obiektu	2024-12-05T18:44:42
nazwa	strefa wielofunkcyjna z zabudową mieszkaniową jednorodzinną
oznaczenie	101SJ
symbol	SJ
obowiązuje od	2024-12-05
obowiązuje do	obecnie
status	w opracowaniu https://inspire.ec.europa.eu/codelist/ProcessStepGeneralValue/elaboration
charakter ustalenia	ogólnie wiążące https://inspire.ec.europa.eu/codelist/RegulationNatureValue/generallyBinding
profil podstawowy	teren zabudowy mieszkaniowej jednorodzinnej teren usług teren komunikacji teren zieleni urządzonej teren ogrodów działkowych teren infrastruktury technicznej
profil dodatkowy	teren zabudowy letniskowej lub rekreacji indywidualnej teren zieleni naturalnej teren lasu teren wód
maksymalna nadziemna	

intensywnosc zabudowy	0.3
maksymalny udzial powierzchni zabudowy	20%
maksymalna wysokosc zabudowy	10.0 m
minimalny udzial powierzchni biologicznie czynnej	50%
geometria	
plan	https://www.gov.pl/zagospodarowanieprzestrzenne/app/AktPlanowaniaPrzestrzennego/PL.ZIPPZP.10617/141907-POG/1POG
strefa planistyczna	PL.ZIPPZP.10617_141907-POG_1POG-101SZ_20250503T193023
identfier	https://www.gov.pl/zagospodarowanieprzestrzenne/app/StrefaPlanistyczna/PL.ZIPPZP.10617/141907-POG/1POG-101SZ/20250503T193023
przestrzen nazw	PL.ZIPPZP.10617/141907-POG
lokalny id	1POG-101SZ
wersja id	20250503T193023
poczatek wersji obiektu	2025-05-03T19:30:23
nazwa	strefa wielofunkcyjna z zabudową zagrodową
oznaczenie	101SZ
symbol	SZ
obowiazuje od	2025-05-03
obowiazuje do	obecnie
status	w opracowaniu https://inspire.ec.europa.eu/codelist/ProcessStepGeneralValue/elaboration
charakter ustalenia	ogólnie wiążące https://inspire.ec.europa.eu/codelist/RegulationNatureValue/generallyBinding
profil podstawowy	teren zabudowy zagrodowej teren produkcji w gospodarstwach rolnych teren akwakultury i obsługi rybactwa teren komunikacji teren zieleni urządzonej teren ogrodów działkowych teren infrastruktury technicznej
profil dodatkowy	teren wielkotowarowej produkcji rolnej teren rolnictwa z zakazem zabudowy teren biogazowni

	teren usług teren zieleni naturalnej teren lasu teren wód
maksymalna nadziemna intensywnosc zabudowy	0.4
maksymalny udzial powierzchni zabudowy	30%
maksymalna wysokosc zabudowy	15.0 m
minimalny udzial powierzchni biologicznie czynnej	30%
geometria	
plan	https://www.gov.pl/zagospodarowanieprzestrzenne/app/AktPlanowaniaPrzestrzennego/PL.ZIPPZP.10617/141907-POG/1POG
strefa planistyczna	PL.ZIPPZP.10617_141907-POG_1POG-102SJ_20241205T184558
identfier	https://www.gov.pl/zagospodarowanieprzestrzenne/app/StrefaPlanistyczna/PL.ZIPPZP.10617/141907-POG/1POG-102SJ/20241205T184558
przestrzen nazw	PL.ZIPPZP.10617/141907-POG
lokalny id	1POG-102SJ
wersja id	20241205T184558
poczatek wersji obiektu	2024-12-05T18:45:58
nazwa	strefa wielofunkcyjna z zabudową mieszkaniową jednorodzinną
oznaczenie	102SJ
symbol	SJ
obowiazuje od	2024-12-05
obowiazuje do	obecnie
status	w opracowaniu https://inspire.ec.europa.eu/codelist/ProcessStepGeneralValue/elaboration
charakter ustalenia	ogólnie wiążące https://inspire.ec.europa.eu/codelist/RegulationNatureValue/generallyBinding
profil podstawowy	teren zabudowy mieszkaniowej jednorodzinnej teren usług teren komunikacji teren zieleni urządzonej


	teren ogrodów działkowych teren infrastruktury technicznej
profil dodatkowy	teren zabudowy letniskowej lub rekreacji indywidualnej teren zieleni naturalnej teren lasu teren wód
maksymalna nadziemna intensywnosc zabudowy	0.3
maksymalny udzial powierzchni zabudowy	20%
maksymalna wysokosc zabudowy	10.0 m
minimalny udzial powierzchni biologicznie czynnej	50%
geometria	
plan	https://www.gov.pl/zagospodarowanieprzestrzenne/app/AktPlanowaniaPrzestrzennego/PL.ZIPPZP.10617/141907-POG/1POG
strefa planistyczna	PL.ZIPPZP.10617_141907-POG_1POG-102SZ_20250503T193310
identfier	https://www.gov.pl/zagospodarowanieprzestrzenne/app/StrefaPlanistyczna/PL.ZIPPZP.10617/141907-POG/1POG-102SZ/20250503T193310
przestrzen nazw	PL.ZIPPZP.10617/141907-POG
lokalny id	1POG-102SZ
wersja id	20250503T193310
poczatek wersji obiektu	2025-05-03T19:33:10
nazwa	strefa wielofunkcyjna z zabudową zagrodową
oznaczenie	102SZ
symbol	SZ
obowiazuje od	2025-05-03
obowiazuje do	obecnie
status	w opracowaniu https://inspire.ec.europa.eu/codelist/ProcessStepGeneralValue/elaboration
charakter ustalenia	ogólnie wiążące https://inspire.ec.europa.eu/codelist/RegulationNatureValue/generallyBinding
profil podstawowy	teren zabudowy zagrodowej teren produkcji w gospodarstwach rolnych


	<p>teren akwakultury i obsługi rybactwa</p> <p>teren komunikacji</p> <p>teren zieleni urządzonej</p> <p>teren ogrodów działkowych</p> <p>teren infrastruktury technicznej</p>
profil dodatkowy	<p>teren wielkotowarowej produkcji rolnej</p> <p>teren rolnictwa z zakazem zabudowy</p> <p>teren biogazowni</p> <p>teren usług</p> <p>teren zieleni naturalnej</p> <p>teren lasu</p> <p>teren wód</p>
maksymalna nadziemna intensywnosc zabudowy	0.4
maksymalny udzial powierzchni zabudowy	30%
maksymalna wysokosc zabudowy	15.0 m
minimalny udzial powierzchni biologicznie czynnej	30%
geometria	
plan	https://www.gov.pl/zagospodarowanieprzestrzenne/app/AktPlanowaniaPrzestrzennego/PL.ZIPPZP.10617/141907-POG/1POG
strefa planistyczna	PL.ZIPPZP.10617_141907-POG_1POG-103SJ_20241205T184722
identfier	https://www.gov.pl/zagospodarowanieprzestrzenne/app/StrefaPlanistyczna/PL.ZIPPZP.10617/141907-POG/1POG-103SJ/20241205T184722
przestrzen nazw	PL.ZIPPZP.10617/141907-POG
lokalny id	1POG-103SJ
wersja id	20241205T184722
poczatek wersji obiektu	2024-12-05T18:47:22
nazwa	strefa wielofunkcyjna z zabudową mieszkaniową jednorodzinną
oznaczenie	103SJ
symbol	SJ
obowiazuje od	2024-12-05
obowiazuje do	obecnie
status	<p>w opracowaniu</p> <p>https://inspire.ec.europa.eu/codelist/ProcessStepGeneralValue/elaboration</p>

charakter ustalenia	ogólnie wiążące https://inspire.ec.europa.eu/codelist/RegulationNatureValue/generallyBinding
profil podstawowy	teren zabudowy mieszkaniowej jednorodzinnej teren usług teren komunikacji teren zieleni urządzonej teren ogrodów działkowych teren infrastruktury technicznej
profil dodatkowy	teren zabudowy letniskowej lub rekreacji indywidualnej teren zieleni naturalnej teren lasu teren wód
maksymalna nadziemna intensywnosc zabudowy	0.3
maksymalny udzial powierzchni zabudowy	20%
maksymalna wysokosc zabudowy	10.0 m
minimalny udzial powierzchni biologicznie czynnej	50%
geometria	
plan	https://www.gov.pl/zagospodarowanieprzestrzenne/app/AktPlanowaniaPrzestrzennego/PL.ZIPPZP.10617/141907-POG/1POG
strefa planistyczna	PL.ZIPPZP.10617_141907-POG_1POG-103SZ_20250503T193701
identfier	https://www.gov.pl/zagospodarowanieprzestrzenne/app/StrefaPlanistyczna/PL.ZIPPZP.10617/141907-POG/1POG-103SZ/20250503T193701
przestrzen nazw	PL.ZIPPZP.10617/141907-POG
lokalny id	1POG-103SZ
wersja id	20250503T193701
poczatek wersji obiektu	2025-05-03T19:37:01
nazwa	strefa wielofunkcyjna z zabudową zagrodową
oznaczenie	103SZ
symbol	SZ
obowiazuje od	2025-05-03
obowiazuje do	obecnie
status	w opracowaniu https://inspire.ec.europa.eu/codelist/ProcessStepGeneralValue


	/elaboration
charakter ustalenia	ogólnie wiążące https://inspire.ec.europa.eu/codelist/RegulationNatureValue/generallyBinding
profil podstawowy	teren zabudowy zagrodowej teren produkcji w gospodarstwach rolnych teren akwakultury i obsługi rybactwa teren komunikacji teren zieleni urządzonej teren ogrodów działkowych teren infrastruktury technicznej
profil dodatkowy	teren wielkotowarowej produkcji rolnej teren rolnictwa z zakazem zabudowy teren biogazowni teren usług teren zieleni naturalnej teren lasu teren wód
maksymalna nadziemna intensywność zabudowy	0.4
maksymalny udział powierzchni zabudowy	30%
maksymalna wysokość zabudowy	15.0 m
minimalny udział powierzchni biologicznie czynnej	30%
geometria	
plan	https://www.gov.pl/zagospodarowanieprzestrzenne/app/AktPlanowaniaPrzestrzennego/PL.ZIPPZP.10617/141907-POG/1POG
strefa planistyczna	PL.ZIPPZP.10617_141907-POG_1POG-104SJ_20250506T220000
identyfikator	https://www.gov.pl/zagospodarowanieprzestrzenne/app/StrefaPlanistyczna/PL.ZIPPZP.10617/141907-POG/1POG-104SJ/20250506T220000
przestrzeń nazw	PL.ZIPPZP.10617/141907-POG
lokalny id	1POG-104SJ
wersja id	20250506T220000
początek wersji obiektu	2025-05-06T22:00
nazwa	strefa wielofunkcyjna z zabudową mieszkaniową jednorodzinną
oznaczenie	104SJ
symbol	SJ

obowiązuje od	2024-12-05
obowiązuje do	obecnie
status	w opracowaniu https://inspire.ec.europa.eu/codelist/ProcessStepGeneralValue/elaboration
charakter ustalenia	ogólnie wiążące https://inspire.ec.europa.eu/codelist/RegulationNatureValue/generallyBinding
profil podstawowy	teren zabudowy mieszkaniowej jednorodzinnej teren usług teren komunikacji teren zieleni urządzonej teren ogrodów działkowych teren infrastruktury technicznej
profil dodatkowy	teren zabudowy letniskowej lub rekreacji indywidualnej teren zieleni naturalnej teren lasu teren wód
maksymalna nadziemna intensywność zabudowy	0.3
maksymalny udział powierzchni zabudowy	20%
maksymalna wysokość zabudowy	10.0 m
minimalny udział powierzchni biologicznie czynnej	50%
geometria	
plan	https://www.gov.pl/zagospodarowanieprzestrzenne/app/AktPlanowaniaPrzestrzennego/PL.ZIPPZP.10617/141907-POG/1POG
strefa planistyczna	PL.ZIPPZP.10617_141907-POG_1POG-104SZ_20250503T193751
identyfikator	https://www.gov.pl/zagospodarowanieprzestrzenne/app/StrefaPlanistyczna/PL.ZIPPZP.10617/141907-POG/1POG-104SZ/20250503T193751
przestrzeń nazw	PL.ZIPPZP.10617/141907-POG
lokalny id	1POG-104SZ
wersja id	20250503T193751
początek wersji obiektu	2025-05-03T19:37:51
nazwa	strefa wielofunkcyjna z zabudową zagrodową
oznaczenie	104SZ

symbol	SZ
obowiązuje od	2025-05-03
obowiązuje do	obecnie
status	w opracowaniu https://inspire.ec.europa.eu/codelist/ProcessStepGeneralValue/elaboration
charakter ustalenia	ogólnie wiążące https://inspire.ec.europa.eu/codelist/RegulationNatureValue/generallyBinding
profil podstawowy	teren zabudowy zagrodowej teren produkcji w gospodarstwach rolnych teren akwakultury i obsługi rybactwa teren komunikacji teren zieleni urządzonej teren ogrodów działkowych teren infrastruktury technicznej
profil dodatkowy	teren wielkotowarowej produkcji rolnej teren rolnictwa z zakazem zabudowy teren biogazowni teren usług teren zieleni naturalnej teren lasu teren wód
maksymalna nadziemna intensywnosc zabudowy	0.4
maksymalny udział powierzchni zabudowy	30%
maksymalna wysokosc zabudowy	15.0 m
minimalny udział powierzchni biologicznie czynnej	30%
geometria	
plan	https://www.gov.pl/zagospodarowanieprzestrzenne/app/AktPlanowaniaPrzestrzennego/PL.ZIPPZP.10617/141907-POG/1POG
strefa planistyczna	PL.ZIPPZP.10617_141907-POG_1POG-105SJ_20241208T092457
identfier	https://www.gov.pl/zagospodarowanieprzestrzenne/app/StrefaPlanistyczna/PL.ZIPPZP.10617/141907-POG/1POG-105SJ/20241208T092457
przestrzen nazw	PL.ZIPPZP.10617/141907-POG
lokalny id	1POG-105SJ

wersja id	20241208T092457
początek wersji obiektu	2024-12-08T09:24:57
nazwa	strefa wielofunkcyjna z zabudową mieszkaniową jednorodzinną
oznaczenie	105SJ
symbol	SJ
obowiązuje od	2024-12-08
obowiązuje do	obecnie
status	w opracowaniu https://inspire.ec.europa.eu/codelist/ProcessStepGeneralValue/elaboration
charakter ustalenia	ogólnie wiążące https://inspire.ec.europa.eu/codelist/RegulationNatureValue/generallyBinding
profil podstawowy	teren zabudowy mieszkaniowej jednorodzinnej teren usług teren komunikacji teren zieleni urządzonej teren ogrodów działkowych teren infrastruktury technicznej
profil dodatkowy	teren zabudowy letniskowej lub rekreacji indywidualnej teren zieleni naturalnej teren lasu teren wód
maksymalna nadziemna intensywność zabudowy	0.3
maksymalny udział powierzchni zabudowy	20%
maksymalna wysokość zabudowy	10.0 m
minimalny udział powierzchni biologicznie czynnej	50%
geometria	
plan	https://www.gov.pl/zagospodarowanieprzestrzenne/app/AktPlanowaniaPrzestrzennego/PL.ZIPPZP.10617/141907-POG/1POG
strefa planistyczna	PL.ZIPPZP.10617_141907-POG_1POG-105SZ_20250503T200153
identyfikator	https://www.gov.pl/zagospodarowanieprzestrzenne/app/StrefaPlanistyczna/PL.ZIPPZP.10617/141907-POG/1POG-105SZ/20250503T200153
przestrzeń nazw	PL.ZIPPZP.10617/141907-POG

lokalny id	1POG-105SZ
wersja id	20250503T200153
początek wersji obiektu	2025-05-03T20:01:53
nazwa	strefa wielofunkcyjna z zabudową zagrodową
oznaczenie	105SZ
symbol	SZ
obowiązuje od	2025-05-03
obowiązuje do	obecnie
status	w opracowaniu https://inspire.ec.europa.eu/codelist/ProcessStepGeneralValue/elaboration
charakter ustalenia	ogólnie wiążące https://inspire.ec.europa.eu/codelist/RegulationNatureValue/generallyBinding
profil podstawowy	teren zabudowy zagrodowej teren produkcji w gospodarstwach rolnych teren akwakultury i obsługi rybactwa teren komunikacji teren zieleni urządzonej teren ogrodów działkowych teren infrastruktury technicznej
profil dodatkowy	teren wielkotowarowej produkcji rolnej teren rolnictwa z zakazem zabudowy teren biogazowni teren usług teren zieleni naturalnej teren lasu teren wód
maksymalna nadziemna intensywność zabudowy	0.4
maksymalny udział powierzchni zabudowy	30%
maksymalna wysokość zabudowy	15.0 m
minimalny udział powierzchni biologicznie czynnej	30%
geometria	
plan	https://www.gov.pl/zagospodarowanieprzestrzenne/app/AktPlanowaniaPrzestrzennego/PL.ZIPPZP.10617/141907-POG/1POG
strefa planistyczna	PL.ZIPPZP.10617_141907-POG_1POG-106SJ_20241208T093444

identfier	https://www.gov.pl/zagospodarowanieprzestrzenne/app/StrefaPlanistyczna/PL.ZIPPZP.10617/141907-POG/1POG-106SJ/20241208T093444
przestrzen nazw	PL.ZIPPZP.10617/141907-POG
lokalny id	1POG-106SJ
wersja id	20241208T093444
poczatek wersji obiektu	2024-12-08T09:34:44
nazwa	strefa wielofunkcyjna z zabudową mieszkaniową jednorodzinną
oznaczenie	106SJ
symbol	SJ
obowiazuje od	2024-12-08
obowiazuje do	obecnie
status	w opracowaniu https://inspire.ec.europa.eu/codelist/ProcessStepGeneralValue/elaboration
charakter ustalenia	ogólnie wiążące https://inspire.ec.europa.eu/codelist/RegulationNatureValue/generallyBinding
profil podstawowy	teren zabudowy mieszkaniowej jednorodzinnej teren usług teren komunikacji teren zieleni urządzonej teren ogrodów działkowych teren infrastruktury technicznej
profil dodatkowy	teren zabudowy letniskowej lub rekreacji indywidualnej teren zieleni naturalnej teren lasu teren wód
maksymalna nadziemna intensywnosc zabudowy	0.3
maksymalny udzial powierzchni zabudowy	20%
maksymalna wysokosc zabudowy	10.0 m
minimalny udzial powierzchni biologicznie czynnej	50%
geometria	
plan	https://www.gov.pl/zagospodarowanieprzestrzenne/app/AktPlanowaniaPrzestrzennego/PL.ZIPPZP.10617/141907-POG/1POG

strefa planistyczna	PL.ZIPPZP.10617_141907-POG_1POG-106SZ_20250503T200305
identyfier	https://www.gov.pl/zagospodarowanieprzestrzenne/app/StrefaPlanistyczna/PL.ZIPPZP.10617/141907-POG/1POG-106SZ/20250503T200305
przestrzen nazw	PL.ZIPPZP.10617/141907-POG
lokalny id	1POG-106SZ
wersja id	20250503T200305
poczatek wersji obiektu	2025-05-03T20:03:05
nazwa	strefa wielofunkcyjna z zabudową zagrodową
oznaczenie	106SZ
symbol	SZ
obowiazuje od	2025-05-03
obowiazuje do	obecnie
status	w opracowaniu https://inspire.ec.europa.eu/codelist/ProcessStepGeneralValue/elaboration
charakter ustalenia	ogólnie wiążące https://inspire.ec.europa.eu/codelist/RegulationNatureValue/generallyBinding
profil podstawowy	teren zabudowy zagrodowej teren produkcji w gospodarstwach rolnych teren akwakultury i obsługi rybactwa teren komunikacji teren zieleni urządzonej teren ogrodów działkowych teren infrastruktury technicznej
profil dodatkowy	teren wielkotowarowej produkcji rolnej teren rolnictwa z zakazem zabudowy teren biogazowni teren usług teren zieleni naturalnej teren lasu teren wód
maksymalna nadziemna intensywnosc zabudowy	0.4
maksymalny udzial powierzchni zabudowy	30%
maksymalna wysokosc zabudowy	15.0 m
minimalny udzial powierzchni biologicznie czynnej	30%
geometria	



plan	https://www.gov.pl/zagospodarowanieprzestrzenne/app/AktPlanowaniaPrzestrzennego/PL.ZIPPZP.10617/141907-POG/1POG
------	---

strefa planistyczna	PL.ZIPPZP.10617_141907-POG_1POG-107SJ_20241208T115547
---------------------	---

identifier	https://www.gov.pl/zagospodarowanieprzestrzenne/app/StrefaPlanistyczna/PL.ZIPPZP.10617/141907-POG/1POG-107SJ/20241208T115547
------------	---

przestrzen nazw	PL.ZIPPZP.10617/141907-POG
-----------------	----------------------------

lokalny id	1POG-107SJ
------------	------------

wersja id	20241208T115547
-----------	-----------------

poczatek wersji obiektu	2024-12-08T11:55:47
-------------------------	---------------------

nazwa	strefa wielofunkcyjna z zabudową mieszkaniową jednorodzinną
-------	---

oznaczenie	107SJ
------------	-------

symbol	SJ
--------	----

obowiazuje od	2024-12-08
---------------	------------

obowiazuje do	obecnie
---------------	---------

status	w opracowaniu https://inspire.ec.europa.eu/codelist/ProcessStepGeneralValue/elaboration
--------	--

charakter ustalenia	ogólnie wiążące https://inspire.ec.europa.eu/codelist/RegulationNatureValue/generallyBinding
---------------------	--

profil podstawowy	teren zabudowy mieszkaniowej jednorodzinnej teren usług teren komunikacji teren zieleni urządzonej teren ogrodów działkowych teren infrastruktury technicznej
-------------------	--

profil dodatkowy	teren zabudowy letniskowej lub rekreacji indywidualnej teren zieleni naturalnej teren lasu teren wód
------------------	---

maksymalna nadziemna intensywnosc zabudowy	0.3
--	-----

maksymalny udzial powierzchni zabudowy	20%
--	-----


maksymalna wysokosc zabudowy	10.0 m
------------------------------	--------

minimalny udzial powierzchni	
------------------------------	--

biologicznie czynnej	50%
geometria	
plan	https://www.gov.pl/zagospodarowanieprzestrzenne/app/AktPlanowaniaPrzestrzennego/PL.ZIPPZP.10617/141907-POG/1POG
strefa planistyczna	PL.ZIPPZP.10617_141907-POG_1POG-107SZ_20250503T200400
identfier	https://www.gov.pl/zagospodarowanieprzestrzenne/app/StrefaPlanistyczna/PL.ZIPPZP.10617/141907-POG/1POG-107SZ/20250503T200400
przestrzen nazw	PL.ZIPPZP.10617/141907-POG
lokalny id	1POG-107SZ
wersja id	20250503T200400
początek wersji obiektu	2025-05-03T20:04
nazwa	strefa wielofunkcyjna z zabudową zagrodową
oznaczenie	107SZ
symbol	SZ
obowiązuje od	2025-05-03
obowiązuje do	obecnie
status	w opracowaniu https://inspire.ec.europa.eu/codelist/ProcessStepGeneralValue/elaboration
charakter ustalenia	ogólnie wiążące https://inspire.ec.europa.eu/codelist/RegulationNatureValue/generallyBinding
profil podstawowy	teren zabudowy zagrodowej teren produkcji w gospodarstwach rolnych teren akwakultury i obsługi rybactwa teren komunikacji teren zieleni urządzonej teren ogrodów działkowych teren infrastruktury technicznej
profil dodatkowy	teren wielkotowarowej produkcji rolnej teren rolnictwa z zakazem zabudowy teren biogazowni teren usług teren zieleni naturalnej teren lasu teren wód
maksymalna nadziemna intensywnosc zabudowy	0.4

maksymalny udział powierzchni zabudowy	30%
maksymalna wysokość zabudowy	15.0 m
minimalny udział powierzchni biologicznie czynnej	30%
geometria	
plan	https://www.gov.pl/zagospodarowanieprzestrzenne/app/AktPlanowaniaPrzestrzennego/PL.ZIPPZP.10617/141907-POG/1POG
strefa planistyczna	PL.ZIPPZP.10617_141907-POG_1POG-108SJ_20241208T120110
identyfikator	https://www.gov.pl/zagospodarowanieprzestrzenne/app/StrefaPlanistyczna/PL.ZIPPZP.10617/141907-POG/1POG-108SJ/20241208T120110
przestrzeń nazw	PL.ZIPPZP.10617/141907-POG
lokalny id	1POG-108SJ
wersja id	20241208T120110
początek wersji obiektu	2024-12-08T12:01:10
nazwa	strefa wielofunkcyjna z zabudową mieszkaniową jednorodzinną
oznaczenie	108SJ
symbol	SJ
obowiązuje od	2024-12-08
obowiązuje do	obecnie
status	w opracowaniu https://inspire.ec.europa.eu/codelist/ProcessStepGeneralValue/elaboration
charakter ustalenia	ogólnie wiążące https://inspire.ec.europa.eu/codelist/RegulationNatureValue/generallyBinding
profil podstawowy	teren zabudowy mieszkaniowej jednorodzinnej teren usług teren komunikacji teren zieleni urządzonej teren ogrodów działkowych teren infrastruktury technicznej
profil dodatkowy	teren zabudowy letniskowej lub rekreacji indywidualnej teren zieleni naturalnej teren lasu teren wód
maksymalna nadziemna	

intensywnosc zabudowy	0.3
maksymalny udzial powierzchni zabudowy	20%
maksymalna wysokosc zabudowy	10.0 m
minimalny udzial powierzchni biologicznie czynnej	50%
geometria	
plan	https://www.gov.pl/zagospodarowanieprzestrzenne/app/AktPlanowaniaPrzestrzennego/PL.ZIPPZP.10617/141907-POG/1POG
strefa planistyczna	PL.ZIPPZP.10617_141907-POG_1POG-108SZ_20250503T200500
identfier	https://www.gov.pl/zagospodarowanieprzestrzenne/app/StrefaPlanistyczna/PL.ZIPPZP.10617/141907-POG/1POG-108SZ/20250503T200500
przestrzen nazw	PL.ZIPPZP.10617/141907-POG
lokalny id	1POG-108SZ
wersja id	20250503T200500
poczatek wersji obiektu	2025-05-03T20:05
nazwa	strefa wielofunkcyjna z zabudową zagrodową
oznaczenie	108SZ
symbol	SZ
obowiazuje od	2025-05-03
obowiazuje do	obecnie
status	w opracowaniu https://inspire.ec.europa.eu/codelist/ProcessStepGeneralValue/elaboration
charakter ustalenia	ogólnie wiążące https://inspire.ec.europa.eu/codelist/RegulationNatureValue/generallyBinding
profil podstawowy	teren zabudowy zagrodowej teren produkcji w gospodarstwach rolnych teren akwakultury i obsługi rybactwa teren komunikacji teren zieleni urządzonej teren ogrodów działkowych teren infrastruktury technicznej
profil dodatkowy	teren wielkotowarowej produkcji rolnej teren rolnictwa z zakazem zabudowy teren biogazowni


	teren usług teren zieleni naturalnej teren lasu teren wód
maksymalna nadziemna intensywnosc zabudowy	0.4
maksymalny udzial powierzchni zabudowy	30%
maksymalna wysokosc zabudowy	15.0 m
minimalny udzial powierzchni biologicznie czynnej	30%
geometria	
plan	https://www.gov.pl/zagospodarowanieprzestrzenne/app/AktPlanowaniaPrzestrzennego/PL.ZIPPZP.10617/141907-POG/1POG
strefa planistyczna	PL.ZIPPZP.10617_141907-POG_1POG-109SJ_20250502T181514
identfier	https://www.gov.pl/zagospodarowanieprzestrzenne/app/StrefaPlanistyczna/PL.ZIPPZP.10617/141907-POG/1POG-109SJ/20250502T181514
przestrzen nazw	PL.ZIPPZP.10617/141907-POG
lokalny id	1POG-109SJ
wersja id	20250502T181514
poczatek wersji obiektu	2025-05-02T18:15:14
nazwa	strefa wielofunkcyjna z zabudową mieszkaniową jednorodzinną
oznaczenie	109SJ
symbol	SJ
obowiazuje od	2025-05-02
obowiazuje do	obecnie
status	w opracowaniu https://inspire.ec.europa.eu/codelist/ProcessStepGeneralValue/elaboration
charakter ustalenia	ogólnie wiążące https://inspire.ec.europa.eu/codelist/RegulationNatureValue/generallyBinding
profil podstawowy	teren zabudowy mieszkaniowej jednorodzinnej teren usług teren komunikacji teren zieleni urządzonej


	teren ogrodów działkowych teren infrastruktury technicznej
profil dodatkowy	teren zabudowy letniskowej lub rekreacji indywidualnej teren zieleni naturalnej teren lasu teren wód
maksymalna nadziemna intensywnosc zabudowy	0.3
maksymalny udzial powierzchni zabudowy	20%
maksymalna wysokosc zabudowy	10.0 m
minimalny udzial powierzchni biologicznie czynnej	30%
geometria	
plan	https://www.gov.pl/zagospodarowanieprzestrzenne/app/AktPlanowaniaPrzestrzennego/PL.ZIPPZP.10617/141907-POG/1POG
strefa planistyczna	PL.ZIPPZP.10617_141907-POG_1POG-109SZ_20250503T200727
identfier	https://www.gov.pl/zagospodarowanieprzestrzenne/app/StrefaPlanistyczna/PL.ZIPPZP.10617/141907-POG/1POG-109SZ/20250503T200727
przestrzen nazw	PL.ZIPPZP.10617/141907-POG
lokalny id	1POG-109SZ
wersja id	20250503T200727
poczatek wersji obiektu	2025-05-03T20:07:27
nazwa	strefa wielofunkcyjna z zabudową zagrodową
oznaczenie	109SZ
symbol	SZ
obowiazuje od	2025-05-03
obowiazuje do	obecnie
status	w opracowaniu https://inspire.ec.europa.eu/codelist/ProcessStepGeneralValue/elaboration
charakter ustalenia	ogólnie wiążące https://inspire.ec.europa.eu/codelist/RegulationNatureValue/generallyBinding
profil podstawowy	teren zabudowy zagrodowej teren produkcji w gospodarstwach rolnych

	<p>teren akwakultury i obsługi rybactwa</p> <p>teren komunikacji</p> <p>teren zieleni urządzonej</p> <p>teren ogrodów działkowych</p> <p>teren infrastruktury technicznej</p>
profil dodatkowy	<p>teren wielkotowarowej produkcji rolnej</p> <p>teren rolnictwa z zakazem zabudowy</p> <p>teren biogazowni</p> <p>teren usług</p> <p>teren zieleni naturalnej</p> <p>teren lasu</p> <p>teren wód</p>
maksymalna nadziemna intensywnosc zabudowy	0.4
maksymalny udzial powierzchni zabudowy	30%
maksymalna wysokosc zabudowy	15.0 m
minimalny udzial powierzchni biologicznie czynnej	30%
geometria	
plan	https://www.gov.pl/zagospodarowanieprzestrzenne/app/AktPlanowaniaPrzestrzennego/PL.ZIPPZP.10617/141907-POG/1POG
strefa planistyczna	PL.ZIPPZP.10617_141907-POG_1POG-110SJ_20241208T133743
identfier	https://www.gov.pl/zagospodarowanieprzestrzenne/app/StrefaPlanistyczna/PL.ZIPPZP.10617/141907-POG/1POG-110SJ/20241208T133743
przestrzen nazw	PL.ZIPPZP.10617/141907-POG
lokalny id	1POG-110SJ
wersja id	20241208T133743
poczatek wersji obiektu	2024-12-08T13:37:43
nazwa	strefa wielofunkcyjna z zabudową mieszkaniową jednorodzinną
oznaczenie	110SJ
symbol	SJ
obowiazuje od	2024-12-08
obowiazuje do	obecnie
status	<p>w opracowaniu</p> <p>https://inspire.ec.europa.eu/codelist/ProcessStepGeneralValue/elaboration</p>

charakter ustalenia	ogólnie wiążące https://inspire.ec.europa.eu/codelist/RegulationNatureValue/generallyBinding
profil podstawowy	teren zabudowy mieszkaniowej jednorodzinnej teren usług teren komunikacji teren zieleni urządzonej teren ogrodów działkowych teren infrastruktury technicznej
profil dodatkowy	teren zabudowy letniskowej lub rekreacji indywidualnej teren zieleni naturalnej teren lasu teren wód
maksymalna nadziemna intensywnosc zabudowy	0.3
maksymalny udzial powierzchni zabudowy	20%
maksymalna wysokosc zabudowy	10.0 m
minimalny udzial powierzchni biologicznie czynnej	50%
geometria	
plan	https://www.gov.pl/zagospodarowanieprzestrzenne/app/AktPlanowaniaPrzestrzennego/PL.ZIPPZP.10617/141907-POG/1POG
strefa planistyczna	PL.ZIPPZP.10617_141907-POG_1POG-110SZ_20250511T153917
identfier	https://www.gov.pl/zagospodarowanieprzestrzenne/app/StrefaPlanistyczna/PL.ZIPPZP.10617/141907-POG/1POG-110SZ/20250511T153917
przestrzen nazw	PL.ZIPPZP.10617/141907-POG
lokalny id	1POG-110SZ
wersja id	20250511T153917
poczatek wersji obiektu	2025-05-11T15:39:17
nazwa	strefa wielofunkcyjna z zabudową zagrodową
oznaczenie	110SZ
symbol	SZ
obowiazuje od	2025-05-03
obowiazuje do	obecnie
status	w opracowaniu https://inspire.ec.europa.eu/codelist/ProcessStepGeneralValue


	/elaboration
charakter ustalenia	ogólnie wiążące https://inspire.ec.europa.eu/codelist/RegulationNatureValue/generallyBinding
profil podstawowy	teren zabudowy zagrodowej teren produkcji w gospodarstwach rolnych teren akwakultury i obsługi rybactwa teren komunikacji teren zieleni urządzonej teren ogrodów działkowych teren infrastruktury technicznej
profil dodatkowy	teren wielkotowarowej produkcji rolnej teren rolnictwa z zakazem zabudowy teren biogazowni teren usług teren zieleni naturalnej teren lasu teren wód
maksymalna nadziemna intensywność zabudowy	0.4
maksymalny udział powierzchni zabudowy	30%
maksymalna wysokość zabudowy	15.0 m
minimalny udział powierzchni biologicznie czynnej	30%
geometria	
plan	https://www.gov.pl/zagospodarowanieprzestrzenne/app/AktPlanowaniaPrzestrzennego/PL.ZIPPZP.10617/141907-POG/1POG
strefa planistyczna	PL.ZIPPZP.10617_141907-POG_1POG-111SJ_20250511T153100
identyfikator	https://www.gov.pl/zagospodarowanieprzestrzenne/app/StrefaPlanistyczna/PL.ZIPPZP.10617/141907-POG/1POG-111SJ/20250511T153100
przestrzeń nazw	PL.ZIPPZP.10617/141907-POG
lokalny id	1POG-111SJ
wersja id	20250511T153100
początek wersji obiektu	2025-05-11T15:31
nazwa	strefa wielofunkcyjna z zabudową mieszkaniową jednorodzinną
oznaczenie	111SJ
symbol	SJ

obowiazuje od	2024-12-08
obowiazuje do	obecnie
status	w opracowaniu https://inspire.ec.europa.eu/codelist/ProcessStepGeneralValue/elaboration
charakter ustalenia	ogólnie wiążące https://inspire.ec.europa.eu/codelist/RegulationNatureValue/generallyBinding
profil podstawowy	teren zabudowy mieszkaniowej jednorodzinnej teren usług teren komunikacji teren zieleni urządzonej teren ogrodów działkowych teren infrastruktury technicznej
profil dodatkowy	teren zabudowy letniskowej lub rekreacji indywidualnej teren zieleni naturalnej teren lasu teren wód
maksymalna nadziemna intensywnosc zabudowy	0.3
maksymalny udzial powierzchni zabudowy	20%
maksymalna wysokosc zabudowy	10.0 m
minimalny udzial powierzchni biologicznie czynnej	50%
geometria	
plan	https://www.gov.pl/zagospodarowanieprzestrzenne/app/AktPlanowaniaPrzestrzennego/PL.ZIPPZP.10617/141907-POG/1POG
strefa planistyczna	PL.ZIPPZP.10617_141907-POG_1POG-111SZ_20250503T200903
identyfier	https://www.gov.pl/zagospodarowanieprzestrzenne/app/StrefaPlanistyczna/PL.ZIPPZP.10617/141907-POG/1POG-111SZ/20250503T200903
przestrzen nazw	PL.ZIPPZP.10617/141907-POG
lokalny id	1POG-111SZ
wersja id	20250503T200903
poczatek wersji obiektu	2025-05-03T20:09:03
nazwa	strefa wielofunkcyjna z zabudową zagrodową
oznaczenie	111SZ

symbol	SZ
obowiązuje od	2025-05-03
obowiązuje do	obecnie
status	w opracowaniu https://inspire.ec.europa.eu/codelist/ProcessStepGeneralValue/elaboration
charakter ustalenia	ogólnie wiążące https://inspire.ec.europa.eu/codelist/RegulationNatureValue/generallyBinding
profil podstawowy	teren zabudowy zagrodowej teren produkcji w gospodarstwach rolnych teren akwakultury i obsługi rybactwa teren komunikacji teren zieleni urządzonej teren ogrodów działkowych teren infrastruktury technicznej
profil dodatkowy	teren wielkotowarowej produkcji rolnej teren rolnictwa z zakazem zabudowy teren biogazowni teren usług teren zieleni naturalnej teren lasu teren wód
maksymalna nadziemna intensywnosc zabudowy	0.4
maksymalny udział powierzchni zabudowy	30%
maksymalna wysokosc zabudowy	15.0 m
minimalny udział powierzchni biologicznie czynnej	30%
geometria	
plan	https://www.gov.pl/zagospodarowanieprzestrzenne/app/AktPlanowaniaPrzestrzennego/PL.ZIPPZP.10617/141907-POG/1POG
strefa planistyczna	PL.ZIPPZP.10617_141907-POG_1POG-112SJ_20241208T134439
identfier	https://www.gov.pl/zagospodarowanieprzestrzenne/app/StrefaPlanistyczna/PL.ZIPPZP.10617/141907-POG/1POG-112SJ/20241208T134439
przestrzen nazw	PL.ZIPPZP.10617/141907-POG
lokalny id	1POG-112SJ

wersja id	20241208T134439
początek wersji obiektu	2024-12-08T13:44:39
nazwa	strefa wielofunkcyjna z zabudową mieszkaniową jednorodzinną
oznaczenie	112SJ
symbol	SJ
obowiązuje od	2024-12-08
obowiązuje do	obecnie
status	w opracowaniu https://inspire.ec.europa.eu/codelist/ProcessStepGeneralValue/elaboration
charakter ustalenia	ogólnie wiążące https://inspire.ec.europa.eu/codelist/RegulationNatureValue/generallyBinding
profil podstawowy	teren zabudowy mieszkaniowej jednorodzinnej teren usług teren komunikacji teren zieleni urządzonej teren ogrodów działkowych teren infrastruktury technicznej
profil dodatkowy	teren zabudowy letniskowej lub rekreacji indywidualnej teren zieleni naturalnej teren lasu teren wód
maksymalna nadziemna intensywność zabudowy	0.3
maksymalny udział powierzchni zabudowy	20%
maksymalna wysokość zabudowy	10.0 m
minimalny udział powierzchni biologicznie czynnej	50%
geometria	
plan	https://www.gov.pl/zagospodarowanieprzestrzenne/app/AktPlanowaniaPrzestrzennego/PL.ZIPPZP.10617/141907-POG/1POG
strefa planistyczna	PL.ZIPPZP.10617_141907-POG_1POG-112SZ_20250503T200950
identyfikator	https://www.gov.pl/zagospodarowanieprzestrzenne/app/StrefaPlanistyczna/PL.ZIPPZP.10617/141907-POG/1POG-112SZ/20250503T200950
przestrzeń nazw	PL.ZIPPZP.10617/141907-POG

lokalny id	1POG-112SZ
wersja id	20250503T200950
poczatek wersji obiektu	2025-05-03T20:09:50
nazwa	strefa wielofunkcyjna z zabudową zagrodową
oznaczenie	112SZ
symbol	SZ
obowiazuje od	2025-05-03
obowiazuje do	obecnie
status	w opracowaniu https://inspire.ec.europa.eu/codelist/ProcessStepGeneralValue/elaboration
charakter ustalenia	ogólnie wiążące https://inspire.ec.europa.eu/codelist/RegulationNatureValue/generallyBinding
profil podstawowy	teren zabudowy zagrodowej teren produkcji w gospodarstwach rolnych teren akwakultury i obsługi rybactwa teren komunikacji teren zieleni urządzonej teren ogrodów działkowych teren infrastruktury technicznej
profil dodatkowy	teren wielkotowarowej produkcji rolnej teren rolnictwa z zakazem zabudowy teren biogazowni teren usług teren zieleni naturalnej teren lasu teren wód
maksymalna nadziemna intensywnosc zabudowy	0.4
maksymalny udzial powierzchni zabudowy	30%
maksymalna wysokosc zabudowy	15.0 m
minimalny udzial powierzchni biologicznie czynnej	30%
geometria	
plan	https://www.gov.pl/zagospodarowanieprzestrzenne/app/AktPlanowaniaPrzestrzennego/PL.ZIPPZP.10617/141907-POG/1POG
strefa planistyczna	PL.ZIPPZP.10617_141907-POG_1POG-113SJ_20241227T115349

identfier	https://www.gov.pl/zagospodarowanieprzestrzenne/app/StrefaPlanistyczna/PL.ZIPPZP.10617/141907-POG/1POG-113SJ/20241227T115349
przestrzen nazw	PL.ZIPPZP.10617/141907-POG
lokalny id	1POG-113SJ
wersja id	20241227T115349
poczatek wersji obiektu	2024-12-27T11:53:49
nazwa	strefa wielofunkcyjna z zabudową mieszkaniową jednorodzinną
oznaczenie	113SJ
symbol	SJ
obowiazuje od	2024-12-27
obowiazuje do	obecnie
status	w opracowaniu https://inspire.ec.europa.eu/codelist/ProcessStepGeneralValue/elaboration
charakter ustalenia	ogólnie wiążące https://inspire.ec.europa.eu/codelist/RegulationNatureValue/generallyBinding
profil podstawowy	teren zabudowy mieszkaniowej jednorodzinnej teren usług teren komunikacji teren zieleni urządzonej teren ogrodów działkowych teren infrastruktury technicznej
profil dodatkowy	teren zabudowy letniskowej lub rekreacji indywidualnej teren zieleni naturalnej teren lasu teren wód
maksymalna nadziemna intensywnosc zabudowy	0.4
maksymalny udzial powierzchni zabudowy	20%
maksymalna wysokosc zabudowy	9.0 m
minimalny udzial powierzchni biologicznie czynnej	50%
geometria	
plan	https://www.gov.pl/zagospodarowanieprzestrzenne/app/AktPlanowaniaPrzestrzennego/PL.ZIPPZP.10617/141907-POG/1POG

strefa planistyczna	PL.ZIPPZP.10617_141907-POG_1POG-113SZ_20250503T201048
identyfier	https://www.gov.pl/zagospodarowanieprzestrzenne/app/StrefaPlanistyczna/PL.ZIPPZP.10617/141907-POG/1POG-113SZ/20250503T201048
przestrzen nazw	PL.ZIPPZP.10617/141907-POG
lokalny id	1POG-113SZ
wersja id	20250503T201048
poczatek wersji obiektu	2025-05-03T20:10:48
nazwa	strefa wielofunkcyjna z zabudową zagrodową
oznaczenie	113SZ
symbol	SZ
obowiazuje od	2025-05-03
obowiazuje do	obecnie
status	w opracowaniu https://inspire.ec.europa.eu/codelist/ProcessStepGeneralValue/elaboration
charakter ustalenia	ogólnie wiążące https://inspire.ec.europa.eu/codelist/RegulationNatureValue/generallyBinding
profil podstawowy	teren zabudowy zagrodowej teren produkcji w gospodarstwach rolnych teren akwakultury i obsługi rybactwa teren komunikacji teren zieleni urządzonej teren ogrodów działkowych teren infrastruktury technicznej
profil dodatkowy	teren wielkotowarowej produkcji rolnej teren rolnictwa z zakazem zabudowy teren biogazowni teren usług teren zieleni naturalnej teren lasu teren wód
maksymalna nadziemna intensywnosc zabudowy	0.4
maksymalny udzial powierzchni zabudowy	30%
maksymalna wysokosc zabudowy	15.0 m
minimalny udzial powierzchni biologicznie czynnej	30%
geometria	



plan

<https://www.gov.pl/zagospodarowanieprzestrzenne/app/AktPlanowaniaPrzestrzennego/PL.ZIPPZP.10617/141907-POG/1POG>

strefa planistyczna

PL.ZIPPZP.10617_141907-POG_1POG-114SJ_20241208T134923

identyfier

<https://www.gov.pl/zagospodarowanieprzestrzenne/app/StrefaPlanistyczna/PL.ZIPPZP.10617/141907-POG/1POG-114SJ/20241208T134923>

przestrzen nazw

PL.ZIPPZP.10617/141907-POG

lokalny id

1POG-114SJ

wersja id

20241208T134923

początek wersji obiektu

2024-12-08T13:49:23

nazwa

strefa wielofunkcyjna z zabudową mieszkaniową jednorodzinną

oznaczenie

114SJ

symbol

SJ

obowiązuje od

2024-12-08

obowiązuje do

obecnie

status

w opracowaniu
<https://inspire.ec.europa.eu/codelist/ProcessStepGeneralValue/elaboration>

charakter ustalenia

ogólnie wiążące
<https://inspire.ec.europa.eu/codelist/RegulationNatureValue/generallyBinding>

profil podstawowy

teren zabudowy mieszkaniowej jednorodzinnej
teren usług
teren komunikacji
teren zieleni urządzonej
teren ogrodów działkowych
teren infrastruktury technicznej

profil dodatkowy

teren zabudowy letniskowej lub rekreacji indywidualnej
teren zieleni naturalnej
teren lasu
teren wód

maksymalna nadziemna intensywność zabudowy

0.3

maksymalny udział powierzchni zabudowy

20%

maksymalna wysokość zabudowy

10.0 m

minimalny udział powierzchni


biologicznie czynnej	50%
geometria	
plan	https://www.gov.pl/zagospodarowanieprzestrzenne/app/AktPlanowaniaPrzestrzennego/PL.ZIPPZP.10617/141907-POG/1POG
strefa planistyczna	PL.ZIPPZP.10617_141907-POG_1POG-114SZ_20250503T201139
identfier	https://www.gov.pl/zagospodarowanieprzestrzenne/app/StrefaPlanistyczna/PL.ZIPPZP.10617/141907-POG/1POG-114SZ/20250503T201139
przestrzen nazw	PL.ZIPPZP.10617/141907-POG
lokalny id	1POG-114SZ
wersja id	20250503T201139
początek wersji obiektu	2025-05-03T20:11:39
nazwa	strefa wielofunkcyjna z zabudową zagrodową
oznaczenie	114SZ
symbol	SZ
obowiązuje od	2025-05-03
obowiązuje do	obecnie
status	w opracowaniu https://inspire.ec.europa.eu/codelist/ProcessStepGeneralValue/elaboration
charakter ustalenia	ogólnie wiążące https://inspire.ec.europa.eu/codelist/RegulationNatureValue/generallyBinding
profil podstawowy	teren zabudowy zagrodowej teren produkcji w gospodarstwach rolnych teren akwakultury i obsługi rybactwa teren komunikacji teren zieleni urządzonej teren ogrodów działkowych teren infrastruktury technicznej
profil dodatkowy	teren wielkotowarowej produkcji rolnej teren rolnictwa z zakazem zabudowy teren biogazowni teren usług teren zieleni naturalnej teren lasu teren wód
maksymalna nadziemna intensywnosc zabudowy	0.4

maksymalny udział powierzchni zabudowy	30%
maksymalna wysokość zabudowy	15.0 m
minimalny udział powierzchni biologicznie czynnej	30%
geometria	
plan	https://www.gov.pl/zagospodarowanieprzestrzenne/app/AktPlanowaniaPrzestrzennego/PL.ZIPPZP.10617/141907-POG/1POG
strefa planistyczna	PL.ZIPPZP.10617_141907-POG_1POG-115SJ_20241208T135418
identyfier	https://www.gov.pl/zagospodarowanieprzestrzenne/app/StrefaPlanistyczna/PL.ZIPPZP.10617/141907-POG/1POG-115SJ/20241208T135418
przestrzeń nazw	PL.ZIPPZP.10617/141907-POG
lokalny id	1POG-115SJ
wersja id	20241208T135418
początek wersji obiektu	2024-12-08T13:54:18
nazwa	strefa wielofunkcyjna z zabudową mieszkaniową jednorodzinną
oznaczenie	115SJ
symbol	SJ
obowiązuje od	2024-12-08
obowiązuje do	obecnie
status	w opracowaniu https://inspire.ec.europa.eu/codelist/ProcessStepGeneralValue/elaboration
charakter ustalenia	ogólnie wiążące https://inspire.ec.europa.eu/codelist/RegulationNatureValue/generallyBinding
profil podstawowy	teren zabudowy mieszkaniowej jednorodzinnej teren usług teren komunikacji teren zieleni urządzonej teren ogrodów działkowych teren infrastruktury technicznej
profil dodatkowy	teren zabudowy letniskowej lub rekreacji indywidualnej teren zieleni naturalnej teren lasu teren wód
maksymalna nadziemna	

intensywnosc zabudowy	0.3
maksymalny udzial powierzchni zabudowy	20%
maksymalna wysokosc zabudowy	10.0 m
minimalny udzial powierzchni biologicznie czynnej	50%
geometria	
plan	https://www.gov.pl/zagospodarowanieprzestrzenne/app/AktPlanowaniaPrzestrzennego/PL.ZIPPZP.10617/141907-POG/1POG
strefa planistyczna	PL.ZIPPZP.10617_141907-POG_1POG-115SZ_20250503T201237
identfier	https://www.gov.pl/zagospodarowanieprzestrzenne/app/StrefaPlanistyczna/PL.ZIPPZP.10617/141907-POG/1POG-115SZ/20250503T201237
przestrzen nazw	PL.ZIPPZP.10617/141907-POG
lokalny id	1POG-115SZ
wersja id	20250503T201237
poczatek wersji obiektu	2025-05-03T20:12:37
nazwa	strefa wielofunkcyjna z zabudową zagrodową
oznaczenie	115SZ
symbol	SZ
obowiazuje od	2025-05-03
obowiazuje do	obecnie
status	w opracowaniu https://inspire.ec.europa.eu/codelist/ProcessStepGeneralValue/elaboration
charakter ustalenia	ogólnie wiążące https://inspire.ec.europa.eu/codelist/RegulationNatureValue/generallyBinding
profil podstawowy	teren zabudowy zagrodowej teren produkcji w gospodarstwach rolnych teren akwakultury i obsługi rybactwa teren komunikacji teren zieleni urządzonej teren ogrodów działkowych teren infrastruktury technicznej
profil dodatkowy	teren wielkotowarowej produkcji rolnej teren rolnictwa z zakazem zabudowy teren biogazowni


	teren usług teren zieleni naturalnej teren lasu teren wód
maksymalna nadziemna intensywnosc zabudowy	0.4
maksymalny udzial powierzchni zabudowy	30%
maksymalna wysokosc zabudowy	15.0 m
minimalny udzial powierzchni biologicznie czynnej	30%
geometria	
plan	https://www.gov.pl/zagospodarowanieprzestrzenne/app/AktPlanowaniaPrzestrzennego/PL.ZIPPZP.10617/141907-POG/1POG
strefa planistyczna	PL.ZIPPZP.10617_141907-POG_1POG-116SJ_20241208T143926
identfier	https://www.gov.pl/zagospodarowanieprzestrzenne/app/StrefaPlanistyczna/PL.ZIPPZP.10617/141907-POG/1POG-116SJ/20241208T143926
przestrzen nazw	PL.ZIPPZP.10617/141907-POG
lokalny id	1POG-116SJ
wersja id	20241208T143926
poczatek wersji obiektu	2024-12-08T14:39:26
nazwa	strefa wielofunkcyjna z zabudową mieszkaniową jednorodzinną
oznaczenie	116SJ
symbol	SJ
obowiazuje od	2024-12-08
obowiazuje do	obecnie
status	w opracowaniu https://inspire.ec.europa.eu/codelist/ProcessStepGeneralValue/elaboration
charakter ustalenia	ogólnie wiążące https://inspire.ec.europa.eu/codelist/RegulationNatureValue/generallyBinding
profil podstawowy	teren zabudowy mieszkaniowej jednorodzinnej teren usług teren komunikacji teren zieleni urządzonej

	teren ogrodów działkowych teren infrastruktury technicznej
profil dodatkowy	teren zabudowy letniskowej lub rekreacji indywidualnej teren zieleni naturalnej teren lasu teren wód
maksymalna nadziemna intensywnosc zabudowy	0.3
maksymalny udzial powierzchni zabudowy	20%
maksymalna wysokosc zabudowy	10.0 m
minimalny udzial powierzchni biologicznie czynnej	50%
geometria	
plan	https://www.gov.pl/zagospodarowanieprzestrzenne/app/AktPlanowaniaPrzestrzennego/PL.ZIPPZP.10617/141907-POG/1POG
strefa planistyczna	PL.ZIPPZP.10617_141907-POG_1POG-116SZ_20250503T201324
identfier	https://www.gov.pl/zagospodarowanieprzestrzenne/app/StrefaPlanistyczna/PL.ZIPPZP.10617/141907-POG/1POG-116SZ/20250503T201324
przestrzen nazw	PL.ZIPPZP.10617/141907-POG
lokalny id	1POG-116SZ
wersja id	20250503T201324
poczatek wersji obiektu	2025-05-03T20:13:24
nazwa	strefa wielofunkcyjna z zabudową zagrodową
oznaczenie	116SZ
symbol	SZ
obowiazuje od	2025-05-03
obowiazuje do	obecnie
status	w opracowaniu https://inspire.ec.europa.eu/codelist/ProcessStepGeneralValue/elaboration
charakter ustalenia	ogólnie wiążące https://inspire.ec.europa.eu/codelist/RegulationNatureValue/generallyBinding
profil podstawowy	teren zabudowy zagrodowej teren produkcji w gospodarstwach rolnych


	<p>teren akwakultury i obsługi rybactwa</p> <p>teren komunikacji</p> <p>teren zieleni urządzonej</p> <p>teren ogrodów działkowych</p> <p>teren infrastruktury technicznej</p>
profil dodatkowy	<p>teren wielkotowarowej produkcji rolnej</p> <p>teren rolnictwa z zakazem zabudowy</p> <p>teren biogazowni</p> <p>teren usług</p> <p>teren zieleni naturalnej</p> <p>teren lasu</p> <p>teren wód</p>
maksymalna nadziemna intensywnosc zabudowy	0.4
maksymalny udzial powierzchni zabudowy	30%
maksymalna wysokosc zabudowy	15.0 m
minimalny udzial powierzchni biologicznie czynnej	30%
geometria	
plan	https://www.gov.pl/zagospodarowanieprzestrzenne/app/AktPlanowaniaPrzestrzennego/PL.ZIPPZP.10617/141907-POG/1POG
strefa planistyczna	PL.ZIPPZP.10617_141907-POG_1POG-117SJ_20241208T173743
identfier	https://www.gov.pl/zagospodarowanieprzestrzenne/app/StrefaPlanistyczna/PL.ZIPPZP.10617/141907-POG/1POG-117SJ/20241208T173743
przestrzen nazw	PL.ZIPPZP.10617/141907-POG
lokalny id	1POG-117SJ
wersja id	20241208T173743
poczatek wersji obiektu	2024-12-08T17:37:43
nazwa	strefa wielofunkcyjna z zabudową mieszkaniową jednorodzinną
oznaczenie	117SJ
symbol	SJ
obowiazuje od	2024-12-08
obowiazuje do	obecnie
status	<p>w opracowaniu</p> <p>https://inspire.ec.europa.eu/codelist/ProcessStepGeneralValue/elaboration</p>

charakter ustalenia	ogólnie wiążące https://inspire.ec.europa.eu/codelist/RegulationNatureValue/generallyBinding
profil podstawowy	teren zabudowy mieszkaniowej jednorodzinnej teren usług teren komunikacji teren zieleni urządzonej teren ogrodów działkowych teren infrastruktury technicznej
profil dodatkowy	teren zabudowy letniskowej lub rekreacji indywidualnej teren zieleni naturalnej teren lasu teren wód
maksymalna nadziemna intensywnosc zabudowy	0.3
maksymalny udział powierzchni zabudowy	20%
maksymalna wysokosc zabudowy	10.0 m
minimalny udział powierzchni biologicznie czynnej	50%
geometria	
plan	https://www.gov.pl/zagospodarowanieprzestrzenne/app/AktPlanowaniaPrzestrzennego/PL.ZIPPZP.10617/141907-POG/1POG
strefa planistyczna	PL.ZIPPZP.10617_141907-POG_1POG-117SZ_20250503T201957
identfier	https://www.gov.pl/zagospodarowanieprzestrzenne/app/StrefaPlanistyczna/PL.ZIPPZP.10617/141907-POG/1POG-117SZ/20250503T201957
przestrzen nazw	PL.ZIPPZP.10617/141907-POG
lokalny id	1POG-117SZ
wersja id	20250503T201957
początek wersji obiektu	2025-05-03T20:19:57
nazwa	strefa wielofunkcyjna z zabudową zagrodową
oznaczenie	117SZ
symbol	SZ
obowiązuje od	2025-05-03
obowiązuje do	obecnie
status	w opracowaniu https://inspire.ec.europa.eu/codelist/ProcessStepGeneralValue


	/elaboration
charakter ustalenia	ogólnie wiążące https://inspire.ec.europa.eu/codelist/RegulationNatureValue/generallyBinding
profil podstawowy	teren zabudowy zagrodowej teren produkcji w gospodarstwach rolnych teren akwakultury i obsługi rybactwa teren komunikacji teren zieleni urządzonej teren ogrodów działkowych teren infrastruktury technicznej
profil dodatkowy	teren wielkotowarowej produkcji rolnej teren rolnictwa z zakazem zabudowy teren biogazowni teren usług teren zieleni naturalnej teren lasu teren wód
maksymalna nadziemna intensywnosc zabudowy	0.4
maksymalny udział powierzchni zabudowy	30%
maksymalna wysokosc zabudowy	15.0 m
minimalny udział powierzchni biologicznie czynnej	30%
geometria	
plan	https://www.gov.pl/zagospodarowanieprzestrzenne/app/AktPlanowaniaPrzestrzennego/PL.ZIPPZP.10617/141907-POG/1POG
strefa planistyczna	PL.ZIPPZP.10617_141907-POG_1POG-118SJ_20241208T174717
identfier	https://www.gov.pl/zagospodarowanieprzestrzenne/app/StrefaPlanistyczna/PL.ZIPPZP.10617/141907-POG/1POG-118SJ/20241208T174717
przestrzen nazw	PL.ZIPPZP.10617/141907-POG
lokalny id	1POG-118SJ
wersja id	20241208T174717
początek wersji obiektu	2024-12-08T17:47:17
nazwa	strefa wielofunkcyjna z zabudową mieszkaniową jednorodzinną
oznaczenie	118SJ
symbol	SJ

obowiązuje od	2024-12-08
obowiązuje do	obecnie
status	w opracowaniu https://inspire.ec.europa.eu/codelist/ProcessStepGeneralValue/elaboration
charakter ustalenia	ogólnie wiążące https://inspire.ec.europa.eu/codelist/RegulationNatureValue/generallyBinding
profil podstawowy	teren zabudowy mieszkaniowej jednorodzinnej teren usług teren komunikacji teren zieleni urządzonej teren ogrodów działkowych teren infrastruktury technicznej
profil dodatkowy	teren zabudowy letniskowej lub rekreacji indywidualnej teren zieleni naturalnej teren lasu teren wód
maksymalna nadziemna intensywnosc zabudowy	0.3
maksymalny udział powierzchni zabudowy	20%
maksymalna wysokosc zabudowy	10.0 m
minimalny udział powierzchni biologicznie czynnej	50%
geometria	
plan	https://www.gov.pl/zagospodarowanieprzestrzenne/app/AktPlanowaniaPrzestrzennego/PL.ZIPPZP.10617/141907-POG/1POG
strefa planistyczna	PL.ZIPPZP.10617_141907-POG_1POG-118SZ_20250503T201409
identyfier	https://www.gov.pl/zagospodarowanieprzestrzenne/app/StrefaPlanistyczna/PL.ZIPPZP.10617/141907-POG/1POG-118SZ/20250503T201409
przestrzen nazw	PL.ZIPPZP.10617/141907-POG
lokalny id	1POG-118SZ
wersja id	20250503T201409
poczatek wersji obiektu	2025-05-03T20:14:09
nazwa	strefa wielofunkcyjna z zabudową zagrodową
oznaczenie	118SZ


symbol	SZ
obowiazuje od	2025-05-03
obowiazuje do	obecnie
status	w opracowaniu https://inspire.ec.europa.eu/codelist/ProcessStepGeneralValue/elaboration
charakter ustalenia	ogólnie wiążące https://inspire.ec.europa.eu/codelist/RegulationNatureValue/generallyBinding
profil podstawowy	teren zabudowy zagrodowej teren produkcji w gospodarstwach rolnych teren akwakultury i obsługi rybactwa teren komunikacji teren zieleni urządzonej teren ogrodów działkowych teren infrastruktury technicznej
profil dodatkowy	teren wielkotowarowej produkcji rolnej teren rolnictwa z zakazem zabudowy teren biogazowni teren usług teren zieleni naturalnej teren lasu teren wód
maksymalna nadziemna intensywnosc zabudowy	0.4
maksymalny udzial powierzchni zabudowy	30%
maksymalna wysokosc zabudowy	15.0 m
minimalny udzial powierzchni biologicznie czynnej	30%
geometria	
plan	https://www.gov.pl/zagospodarowanieprzestrzenne/app/AktPlanowaniaPrzestrzennego/PL.ZIPPZP.10617/141907-POG/1POG
strefa planistyczna	PL.ZIPPZP.10617_141907-POG_1POG-119SJ_20241208T174803
identfier	https://www.gov.pl/zagospodarowanieprzestrzenne/app/StrefaPlanistyczna/PL.ZIPPZP.10617/141907-POG/1POG-119SJ/20241208T174803
przestrzen nazw	PL.ZIPPZP.10617/141907-POG
lokalny id	1POG-119SJ

wersja id	20241208T174803
początek wersji obiektu	2024-12-08T17:48:03
nazwa	strefa wielofunkcyjna z zabudową mieszkaniową jednorodzinną
oznaczenie	119SJ
symbol	SJ
obowiązuje od	2024-12-08
obowiązuje do	obecnie
status	w opracowaniu https://inspire.ec.europa.eu/codelist/ProcessStepGeneralValue/elaboration
charakter ustalenia	ogólnie wiążące https://inspire.ec.europa.eu/codelist/RegulationNatureValue/generallyBinding
profil podstawowy	teren zabudowy mieszkaniowej jednorodzinnej teren usług teren komunikacji teren zieleni urządzonej teren ogrodów działkowych teren infrastruktury technicznej
profil dodatkowy	teren zabudowy letniskowej lub rekreacji indywidualnej teren zieleni naturalnej teren lasu teren wód
maksymalna nadziemna intensywność zabudowy	0.3
maksymalny udział powierzchni zabudowy	20%
maksymalna wysokość zabudowy	10.0 m
minimalny udział powierzchni biologicznie czynnej	50%
geometria	
plan	https://www.gov.pl/zagospodarowanieprzestrzenne/app/AktPlanowaniaPrzestrzennego/PL.ZIPPZP.10617/141907-POG/1POG
strefa planistyczna	PL.ZIPPZP.10617_141907-POG_1POG-119SZ_20250503T201459
identyfikator	https://www.gov.pl/zagospodarowanieprzestrzenne/app/StrefaPlanistyczna/PL.ZIPPZP.10617/141907-POG/1POG-119SZ/20250503T201459
przestrzeń nazw	PL.ZIPPZP.10617/141907-POG

lokalny id	1POG-119SZ
wersja id	20250503T201459
początek wersji obiektu	2025-05-03T20:14:59
nazwa	strefa wielofunkcyjna z zabudową zagrodową
oznaczenie	119SZ
symbol	SZ
obowiązuje od	2024-12-10
obowiązuje do	obecnie
status	w opracowaniu https://inspire.ec.europa.eu/codelist/ProcessStepGeneralValue/elaboration
charakter ustalenia	ogólnie wiążące https://inspire.ec.europa.eu/codelist/RegulationNatureValue/generallyBinding
profil podstawowy	teren zabudowy zagrodowej teren produkcji w gospodarstwach rolnych teren akwakultury i obsługi rybactwa teren komunikacji teren zieleni urządzonej teren ogrodów działkowych teren infrastruktury technicznej
profil dodatkowy	teren wielkotowarowej produkcji rolnej teren rolnictwa z zakazem zabudowy teren biogazowni teren usług teren zieleni naturalnej teren lasu teren wód
maksymalna nadziemna intensywność zabudowy	0.3
maksymalny udział powierzchni zabudowy	20%
maksymalna wysokość zabudowy	15.0 m
minimalny udział powierzchni biologicznie czynnej	50%
geometria	
plan	https://www.gov.pl/zagospodarowanieprzestrzenne/app/AktPlanowaniaPrzestrzennego/PL.ZIPPZP.10617/141907-POG/1POG
strefa planistyczna	PL.ZIPPZP.10617_141907-POG_1POG-120SJ_20241208T175505

identfier	https://www.gov.pl/zagospodarowanieprzestrzenne/app/StrefaPlanistyczna/PL.ZIPPZP.10617/141907-POG/1POG-120SJ/20241208T175505
przestrzen nazw	PL.ZIPPZP.10617/141907-POG
lokalny id	1POG-120SJ
wersja id	20241208T175505
poczatek wersji obiektu	2024-12-08T17:55:05
nazwa	strefa wielofunkcyjna z zabudową mieszkaniową jednorodzinną
oznaczenie	120SJ
symbol	SJ
obowiazuje od	2024-12-08
obowiazuje do	obecnie
status	w opracowaniu https://inspire.ec.europa.eu/codelist/ProcessStepGeneralValue/elaboration
charakter ustalenia	ogólnie wiążące https://inspire.ec.europa.eu/codelist/RegulationNatureValue/generallyBinding
profil podstawowy	teren zabudowy mieszkaniowej jednorodzinnej teren usług teren komunikacji teren zieleni urządzonej teren ogrodów działkowych teren infrastruktury technicznej
profil dodatkowy	teren zabudowy letniskowej lub rekreacji indywidualnej teren zieleni naturalnej teren lasu teren wód
maksymalna nadziemna intensywnosc zabudowy	0.3
maksymalny udzial powierzchni zabudowy	20%
maksymalna wysokosc zabudowy	10.0 m
minimalny udzial powierzchni biologicznie czynnej	50%
geometria	
plan	https://www.gov.pl/zagospodarowanieprzestrzenne/app/AktPlanowaniaPrzestrzennego/PL.ZIPPZP.10617/141907-POG/1POG

strefa planistyczna	PL.ZIPPZP.10617_141907-POG_1POG-120SZ_20250503T202041
identyfier	https://www.gov.pl/zagospodarowanieprzestrzenne/app/StrefaPlanistyczna/PL.ZIPPZP.10617/141907-POG/1POG-120SZ/20250503T202041
przestrzen nazw	PL.ZIPPZP.10617/141907-POG
lokalny id	1POG-120SZ
wersja id	20250503T202041
poczatek wersji obiektu	2025-05-03T20:20:41
nazwa	strefa wielofunkcyjna z zabudową zagrodową
oznaczenie	120SZ
symbol	SZ
obowiazuje od	2025-05-03
obowiazuje do	obecnie
status	w opracowaniu https://inspire.ec.europa.eu/codelist/ProcessStepGeneralValue/elaboration
charakter ustalenia	ogólnie wiążące https://inspire.ec.europa.eu/codelist/RegulationNatureValue/generallyBinding
profil podstawowy	teren zabudowy zagrodowej teren produkcji w gospodarstwach rolnych teren akwakultury i obsługi rybactwa teren komunikacji teren zieleni urządzonej teren ogrodów działkowych teren infrastruktury technicznej
profil dodatkowy	teren wielkotowarowej produkcji rolnej teren rolnictwa z zakazem zabudowy teren biogazowni teren usług teren zieleni naturalnej teren lasu teren wód
maksymalna nadziemna intensywnosc zabudowy	0.4
maksymalny udzial powierzchni zabudowy	30%
maksymalna wysokosc zabudowy	15.0 m
minimalny udzial powierzchni biologicznie czynnej	30%
geometria	



plan

<https://www.gov.pl/zagospodarowanieprzestrzenne/app/AktPlanowaniaPrzestrzennego/PL.ZIPPZP.10617/141907-POG/1POG>

strefa planistyczna

PL.ZIPPZP.10617_141907-POG_1POG-121SJ_20241212T162309

identyfier

<https://www.gov.pl/zagospodarowanieprzestrzenne/app/StrefaPlanistyczna/PL.ZIPPZP.10617/141907-POG/1POG-121SJ/20241212T162309>

przestrzen nazw

PL.ZIPPZP.10617/141907-POG

lokalny id

1POG-121SJ

wersja id

20241212T162309

początek wersji obiektu

2024-12-12T16:23:09

nazwa

strefa wielofunkcyjna z zabudową mieszkaniową jednorodzinną

oznaczenie

121SJ

symbol

SJ

obowiązuje od

2024-12-12

obowiązuje do

obecnie

status

w opracowaniu
<https://inspire.ec.europa.eu/codelist/ProcessStepGeneralValue/elaboration>

charakter ustalenia

ogólnie wiążące
<https://inspire.ec.europa.eu/codelist/RegulationNatureValue/generallyBinding>

profil podstawowy

teren zabudowy mieszkaniowej jednorodzinnej
teren usług
teren komunikacji
teren zieleni urządzonej
teren ogrodów działkowych
teren infrastruktury technicznej

profil dodatkowy

teren zabudowy letniskowej lub rekreacji indywidualnej
teren zieleni naturalnej
teren lasu
teren wód

maksymalna nadziemna intensywność zabudowy

0.5

maksymalny udział powierzchni zabudowy

40%


maksymalna wysokość zabudowy


10.0 m


minimalny udział powierzchni


biologicznie czynnej	50%
geometria	
plan	https://www.gov.pl/zagospodarowanieprzestrzenne/app/AktPlanowaniaPrzestrzennego/PL.ZIPPZP.10617/141907-POG/1POG
strefa planistyczna	PL.ZIPPZP.10617_141907-POG_1POG-121SZ_20250503T202338
identfier	https://www.gov.pl/zagospodarowanieprzestrzenne/app/StrefaPlanistyczna/PL.ZIPPZP.10617/141907-POG/1POG-121SZ/20250503T202338
przestrzen nazw	PL.ZIPPZP.10617/141907-POG
lokalny id	1POG-121SZ
wersja id	20250503T202338
początek wersji obiektu	2025-05-03T20:23:38
nazwa	strefa wielofunkcyjna z zabudową zagrodową
oznaczenie	121SZ
symbol	SZ
obowiązuje od	2025-05-03
obowiązuje do	obecnie
status	w opracowaniu https://inspire.ec.europa.eu/codelist/ProcessStepGeneralValue/elaboration
charakter ustalenia	ogólnie wiążące https://inspire.ec.europa.eu/codelist/RegulationNatureValue/generallyBinding
profil podstawowy	teren zabudowy zagrodowej teren produkcji w gospodarstwach rolnych teren akwakultury i obsługi rybactwa teren komunikacji teren zieleni urządzonej teren ogrodów działkowych teren infrastruktury technicznej
profil dodatkowy	teren wielkotowarowej produkcji rolnej teren rolnictwa z zakazem zabudowy teren biogazowni teren usług teren zieleni naturalnej teren lasu teren wód
maksymalna nadziemna intensywnosc zabudowy	0.4

maksymalny udział powierzchni zabudowy	30%
maksymalna wysokość zabudowy	15.0 m
minimalny udział powierzchni biologicznie czynnej	30%
geometria	
plan	https://www.gov.pl/zagospodarowanieprzestrzenne/app/AktPlanowaniaPrzestrzennego/PL.ZIPPZP.10617/141907-POG/1POG
strefa planistyczna	PL.ZIPPZP.10617_141907-POG_1POG-122SZ_20250503T202433
identyfier	https://www.gov.pl/zagospodarowanieprzestrzenne/app/StrefaPlanistyczna/PL.ZIPPZP.10617/141907-POG/1POG-122SZ/20250503T202433
przestrzeń nazw	PL.ZIPPZP.10617/141907-POG
lokalny id	1POG-122SZ
wersja id	20250503T202433
początek wersji obiektu	2025-05-03T20:24:33
nazwa	strefa wielofunkcyjna z zabudową zagrodową
oznaczenie	122SZ
symbol	SZ
obowiązuje od	2025-05-03
obowiązuje do	obecnie
status	w opracowaniu https://inspire.ec.europa.eu/codelist/ProcessStepGeneralValue/elaboration
charakter ustalenia	ogólnie wiążące https://inspire.ec.europa.eu/codelist/RegulationNatureValue/generallyBinding
profil podstawowy	teren zabudowy zagrodowej teren produkcji w gospodarstwach rolnych teren akwakultury i obsługi rybactwa teren komunikacji teren zieleni urządzonej teren ogrodów działkowych teren infrastruktury technicznej
profil dodatkowy	teren wielkotowarowej produkcji rolnej teren rolnictwa z zakazem zabudowy teren biogazowni teren usług


	teren zieleni naturalnej teren lasu teren wód
maksymalna nadziemna intensywnosc zabudowy	0.4
maksymalny udzial powierzchni zabudowy	30%
maksymalna wysokosc zabudowy	15.0 m
minimalny udzial powierzchni biologicznie czynnej	30%
geometria	
plan	https://www.gov.pl/zagospodarowanieprzestrzenne/app/AktPlanowaniaPrzestrzennego/PL.ZIPPZP.10617/141907-POG/1POG
strefa planistyczna	PL.ZIPPZP.10617_141907-POG_1POG-122SJ_20250503T211328
identfier	https://www.gov.pl/zagospodarowanieprzestrzenne/app/StrefaPlanistyczna/PL.ZIPPZP.10617/141907-POG/1POG-122SJ/20250503T211328
przestrzen nazw	PL.ZIPPZP.10617/141907-POG
lokalny id	1POG-122SJ
wersja id	20250503T211328
poczatek wersji obiektu	2025-05-03T21:13:28
nazwa	strefa wielofunkcyjna z zabudową mieszkaniową jednorodzinną
oznaczenie	122SJ
symbol	SJ
obowiazuje od	2025-05-03
obowiazuje do	obecnie
status	w opracowaniu https://inspire.ec.europa.eu/codelist/ProcessStepGeneralValue/elaboration
charakter ustalenia	ogólnie wiążące https://inspire.ec.europa.eu/codelist/RegulationNatureValue/generallyBinding
profil podstawowy	teren zabudowy mieszkaniowej jednorodzinnej teren usług teren komunikacji teren zieleni urządzonej teren ogrodów działkowych teren infrastruktury technicznej


profil dodatkowy	teren zabudowy letniskowej lub rekreacji indywidualnej teren zieleni naturalnej teren lasu teren wód
maksymalna nadziemna intensywnosc zabudowy	0.2
maksymalny udzial powierzchni zabudowy	10%
maksymalna wysokosc zabudowy	10.0 m
minimalny udzial powierzchni biologicznie czynnej	30%
geometria	
plan	https://www.gov.pl/zagospodarowanieprzestrzenne/app/AktPlanowaniaPrzestrzennego/PL.ZIPPZP.10617/141907-POG/1POG
strefa planistyczna	PL.ZIPPZP.10617_141907-POG_1POG-123SJ_20250502T183433
identfier	https://www.gov.pl/zagospodarowanieprzestrzenne/app/StrefaPlanistyczna/PL.ZIPPZP.10617/141907-POG/1POG-123SJ/20250502T183433
przestrzen nazw	PL.ZIPPZP.10617/141907-POG
lokalny id	1POG-123SJ
wersja id	20250502T183433
poczatek wersji obiektu	2025-05-02T18:34:33
nazwa	strefa wielofunkcyjna z zabudową mieszkaniową jednorodzinną
oznaczenie	123SJ
symbol	SJ
obowiazuje od	2025-05-02
obowiazuje do	obecnie
status	w opracowaniu https://inspire.ec.europa.eu/codelist/ProcessStepGeneralValue/elaboration
charakter ustalenia	ogólnie wiążące https://inspire.ec.europa.eu/codelist/RegulationNatureValue/generallyBinding
profil podstawowy	teren zabudowy mieszkaniowej jednorodzinnej teren usług teren komunikacji teren zieleni urządzonej

	teren ogrodów działkowych teren infrastruktury technicznej
profil dodatkowy	teren zabudowy letniskowej lub rekreacji indywidualnej teren zieleni naturalnej teren lasu teren wód
maksymalna nadziemna intensywnosc zabudowy	0.2
maksymalny udzial powierzchni zabudowy	10%
maksymalna wysokosc zabudowy	10.0 m
minimalny udzial powierzchni biologicznie czynnej	30%
geometria	
plan	https://www.gov.pl/zagospodarowanieprzestrzenne/app/AktPlanowaniaPrzestrzennego/PL.ZIPPZP.10617/141907-POG/1POG
strefa planistyczna	PL.ZIPPZP.10617_141907-POG_1POG-123SZ_20250503T202529
identfier	https://www.gov.pl/zagospodarowanieprzestrzenne/app/StrefaPlanistyczna/PL.ZIPPZP.10617/141907-POG/1POG-123SZ/20250503T202529
przestrzen nazw	PL.ZIPPZP.10617/141907-POG
lokalny id	1POG-123SZ
wersja id	20250503T202529
poczatek wersji obiektu	2025-05-03T20:25:29
nazwa	strefa wielofunkcyjna z zabudową zagrodową
oznaczenie	123SZ
symbol	SZ
obowiazuje od	2025-05-03
obowiazuje do	obecnie
status	w opracowaniu https://inspire.ec.europa.eu/codelist/ProcessStepGeneralValue/elaboration
charakter ustalenia	ogólnie wiążące https://inspire.ec.europa.eu/codelist/RegulationNatureValue/generallyBinding
profil podstawowy	teren zabudowy zagrodowej teren produkcji w gospodarstwach rolnych

	<p>teren akwakultury i obsługi rybactwa</p> <p>teren komunikacji</p> <p>teren zieleni urządzonej</p> <p>teren ogrodów działkowych</p> <p>teren infrastruktury technicznej</p>
profil dodatkowy	<p>teren wielkotowarowej produkcji rolnej</p> <p>teren rolnictwa z zakazem zabudowy</p> <p>teren biogazowni</p> <p>teren usług</p> <p>teren zieleni naturalnej</p> <p>teren lasu</p> <p>teren wód</p>
maksymalna nadziemna intensywnosc zabudowy	0.4
maksymalny udzial powierzchni zabudowy	30%
maksymalna wysokosc zabudowy	15.0 m
minimalny udzial powierzchni biologicznie czynnej	30%
geometria	
plan	https://www.gov.pl/zagospodarowanieprzestrzenne/app/AktPlanowaniaPrzestrzennego/PL.ZIPPZP.10617/141907-POG/1POG
strefa planistyczna	PL.ZIPPZP.10617_141907-POG_1POG-124SZ_20250503T202911
identfier	https://www.gov.pl/zagospodarowanieprzestrzenne/app/StrefaPlanistyczna/PL.ZIPPZP.10617/141907-POG/1POG-124SZ/20250503T202911
przestrzen nazw	PL.ZIPPZP.10617/141907-POG
lokalny id	1POG-124SZ
wersja id	20250503T202911
poczatek wersji obiektu	2025-05-03T20:29:11
nazwa	strefa wielofunkcyjna z zabudową zagrodową
oznaczenie	124SZ
symbol	SZ
obowiazuje od	2025-05-03
obowiazuje do	obecnie
status	<p>w opracowaniu</p> <p>https://inspire.ec.europa.eu/codelist/ProcessStepGeneralValue/elaboration</p>

charakter ustalenia	ogólnie wiążące https://inspire.ec.europa.eu/codelist/RegulationNatureValue/generallyBinding
profil podstawowy	teren zabudowy zagrodowej teren produkcji w gospodarstwach rolnych teren akwakultury i obsługi rybactwa teren komunikacji teren zieleni urządzonej teren ogrodów działkowych teren infrastruktury technicznej
profil dodatkowy	teren wielkotowarowej produkcji rolnej teren rolnictwa z zakazem zabudowy teren biogazowni teren usług teren zieleni naturalnej teren lasu teren wód
maksymalna nadziemna intensywnosc zabudowy	0.4
maksymalny udzial powierzchni zabudowy	30%
maksymalna wysokosc zabudowy	15.0 m
minimalny udzial powierzchni biologicznie czynnej	30%
geometria	
plan	https://www.gov.pl/zagospodarowanieprzestrzenne/app/AktPlanowaniaPrzestrzennego/PL.ZIPPZP.10617/141907-POG/1POG
strefa planistyczna	PL.ZIPPZP.10617_141907-POG_1POG-124SJ_20250503T210911
identyfier	https://www.gov.pl/zagospodarowanieprzestrzenne/app/StrefaPlanistyczna/PL.ZIPPZP.10617/141907-POG/1POG-124SJ/20250503T210911
przestrzen nazw	PL.ZIPPZP.10617/141907-POG
lokalny id	1POG-124SJ
wersja id	20250503T210911
poczatek wersji obiektu	2025-05-03T21:09:11
nazwa	strefa wielofunkcyjna z zabudową mieszkaniową jednorodzinną
oznaczenie	124SJ
symbol	SJ
obowiazuje od	2025-05-03

obowiazuje do	obecnie
status	w opracowaniu https://inspire.ec.europa.eu/codelist/ProcessStepGeneralValue/elaboration
charakter ustalenia	ogólnie wiążące https://inspire.ec.europa.eu/codelist/RegulationNatureValue/generallyBinding
profil podstawowy	teren zabudowy mieszkaniowej jednorodzinnej teren usług teren komunikacji teren zieleni urządzonej teren ogrodów działkowych teren infrastruktury technicznej
profil dodatkowy	teren zabudowy letniskowej lub rekreacji indywidualnej teren zieleni naturalnej teren lasu teren wód
maksymalna nadziemna intensywnosc zabudowy	0.4
maksymalny udzial powierzchni zabudowy	30%
maksymalna wysokosc zabudowy	10.0 m
minimalny udzial powierzchni biologicznie czynnej	30%
geometria	
plan	https://www.gov.pl/zagospodarowanieprzestrzenne/app/AktPlanowaniaPrzestrzennego/PL.ZIPPZP.10617/141907-POG/1POG
strefa planistyczna	PL.ZIPPZP.10617_141907-POG_1POG-125SJ_20241209T193319
identfier	https://www.gov.pl/zagospodarowanieprzestrzenne/app/StrefaPlanistyczna/PL.ZIPPZP.10617/141907-POG/1POG-125SJ/20241209T193319
przestrzen nazw	PL.ZIPPZP.10617/141907-POG
lokalny id	1POG-125SJ
wersja id	20241209T193319
poczatek wersji obiektu	2024-12-09T19:33:19
nazwa	strefa wielofunkcyjna z zabudową mieszkaniową jednorodzinną
oznaczenie	125SJ
symbol	SJ

obowiązuje od	2024-12-09
obowiązuje do	obecnie
status	w opracowaniu https://inspire.ec.europa.eu/codelist/ProcessStepGeneralValue/elaboration
charakter ustalenia	ogólnie wiążące https://inspire.ec.europa.eu/codelist/RegulationNatureValue/generallyBinding
profil podstawowy	teren zabudowy mieszkaniowej jednorodzinnej teren usług teren komunikacji teren zieleni urządzonej teren ogrodów działkowych teren infrastruktury technicznej
profil dodatkowy	teren zabudowy letniskowej lub rekreacji indywidualnej teren zieleni naturalnej teren lasu teren wód
maksymalna nadziemna intensywnosc zabudowy	0.3
maksymalny udział powierzchni zabudowy	20%
maksymalna wysokosc zabudowy	10.0 m
minimalny udział powierzchni biologicznie czynnej	50%
geometria	
plan	https://www.gov.pl/zagospodarowanieprzestrzenne/app/AktPlanowaniaPrzestrzennego/PL.ZIPPZP.10617/141907-POG/1POG
strefa planistyczna	PL.ZIPPZP.10617_141907-POG_1POG-125SZ_20250503T203646
identfier	https://www.gov.pl/zagospodarowanieprzestrzenne/app/StrefaPlanistyczna/PL.ZIPPZP.10617/141907-POG/1POG-125SZ/20250503T203646
przestrzen nazw	PL.ZIPPZP.10617/141907-POG
lokalny id	1POG-125SZ
wersja id	20250503T203646
początek wersji obiektu	2025-05-03T20:36:46
nazwa	strefa wielofunkcyjna z zabudową zagrodową
oznaczenie	125SZ

symbol	SZ
obowiązuje od	2025-05-03
obowiązuje do	obecnie
status	w opracowaniu https://inspire.ec.europa.eu/codelist/ProcessStepGeneralValue/elaboration
charakter ustalenia	ogólnie wiążące https://inspire.ec.europa.eu/codelist/RegulationNatureValue/generallyBinding
profil podstawowy	teren zabudowy zagrodowej teren produkcji w gospodarstwach rolnych teren akwakultury i obsługi rybactwa teren komunikacji teren zieleni urządzonej teren ogrodów działkowych teren infrastruktury technicznej
profil dodatkowy	teren wielkotowarowej produkcji rolnej teren rolnictwa z zakazem zabudowy teren biogazowni teren usług teren zieleni naturalnej teren lasu teren wód
maksymalna nadziemna intensywnosc zabudowy	0.4
maksymalny udział powierzchni zabudowy	30%
maksymalna wysokosc zabudowy	15.0 m
minimalny udział powierzchni biologicznie czynnej	30%
geometria	
plan	https://www.gov.pl/zagospodarowanieprzestrzenne/app/AktPlanowaniaPrzestrzennego/PL.ZIPPZP.10617/141907-POG/1POG
strefa planistyczna	PL.ZIPPZP.10617_141907-POG_1POG-126SJ_20241209T194406
identfier	https://www.gov.pl/zagospodarowanieprzestrzenne/app/StrefaPlanistyczna/PL.ZIPPZP.10617/141907-POG/1POG-126SJ/20241209T194406
przestrzen nazw	PL.ZIPPZP.10617/141907-POG
lokalny id	1POG-126SJ

wersja id	20241209T194406
początek wersji obiektu	2024-12-09T19:44:06
nazwa	strefa wielofunkcyjna z zabudową mieszkaniową jednorodzinną
oznaczenie	126SJ
symbol	SJ
obowiązuje od	2024-12-09
obowiązuje do	obecnie
status	w opracowaniu https://inspire.ec.europa.eu/codelist/ProcessStepGeneralValue/elaboration
charakter ustalenia	ogólnie wiążące https://inspire.ec.europa.eu/codelist/RegulationNatureValue/generallyBinding
profil podstawowy	teren zabudowy mieszkaniowej jednorodzinnej teren usług teren komunikacji teren zieleni urządzonej teren ogrodów działkowych teren infrastruktury technicznej
profil dodatkowy	teren zabudowy letniskowej lub rekreacji indywidualnej teren zieleni naturalnej teren lasu teren wód
maksymalna nadziemna intensywność zabudowy	0.3
maksymalny udział powierzchni zabudowy	20%
maksymalna wysokość zabudowy	10.0 m
minimalny udział powierzchni biologicznie czynnej	50%
geometria	
plan	https://www.gov.pl/zagospodarowanieprzestrzenne/app/AktPlanowaniaPrzestrzennego/PL.ZIPPZP.10617/141907-POG/1POG
strefa planistyczna	PL.ZIPPZP.10617_141907-POG_1POG-126SZ_20250503T203757
identyfikator	https://www.gov.pl/zagospodarowanieprzestrzenne/app/StrefaPlanistyczna/PL.ZIPPZP.10617/141907-POG/1POG-126SZ/20250503T203757
przestrzeń nazw	PL.ZIPPZP.10617/141907-POG

lokalny id	1POG-126SZ
wersja id	20250503T203757
poczatek wersji obiektu	2025-05-03T20:37:57
nazwa	strefa wielofunkcyjna z zabudową zagrodową
oznaczenie	126SZ
symbol	SZ
obowiazuje od	2025-05-03
obowiazuje do	obecnie
status	w opracowaniu https://inspire.ec.europa.eu/codelist/ProcessStepGeneralValue/elaboration
charakter ustalenia	ogólnie wiążące https://inspire.ec.europa.eu/codelist/RegulationNatureValue/generallyBinding
profil podstawowy	teren zabudowy zagrodowej teren produkcji w gospodarstwach rolnych teren akwakultury i obsługi rybactwa teren komunikacji teren zieleni urządzonej teren ogrodów działkowych teren infrastruktury technicznej
profil dodatkowy	teren wielkotowarowej produkcji rolnej teren rolnictwa z zakazem zabudowy teren biogazowni teren usług teren zieleni naturalnej teren lasu teren wód
maksymalna nadziemna intensywnosc zabudowy	0.4
maksymalny udzial powierzchni zabudowy	30%
maksymalna wysokosc zabudowy	15.0 m
minimalny udzial powierzchni biologicznie czynnej	30%
geometria	
plan	https://www.gov.pl/zagospodarowanieprzestrzenne/app/AktPlanowaniaPrzestrzennego/PL.ZIPPZP.10617/141907-POG/1POG
strefa planistyczna	PL.ZIPPZP.10617_141907-POG_1POG-127SJ_20241209T195356

identfier	https://www.gov.pl/zagospodarowanieprzestrzenne/app/StrefaPlanistyczna/PL.ZIPPZP.10617/141907-POG/1POG-127SJ/20241209T195356
przestrzen nazw	PL.ZIPPZP.10617/141907-POG
lokalny id	1POG-127SJ
wersja id	20241209T195356
poczatek wersji obiektu	2024-12-09T19:53:56
nazwa	strefa wielofunkcyjna z zabudową mieszkaniową jednorodzinną
oznaczenie	127SJ
symbol	SJ
obowiazuje od	2024-12-09
obowiazuje do	obecnie
status	w opracowaniu https://inspire.ec.europa.eu/codelist/ProcessStepGeneralValue/elaboration
charakter ustalenia	ogólnie wiążące https://inspire.ec.europa.eu/codelist/RegulationNatureValue/generallyBinding
profil podstawowy	teren zabudowy mieszkaniowej jednorodzinnej teren usług teren komunikacji teren zieleni urządzonej teren ogrodów działkowych teren infrastruktury technicznej
profil dodatkowy	teren zabudowy letniskowej lub rekreacji indywidualnej teren zieleni naturalnej teren lasu teren wód
maksymalna nadziemna intensywnosc zabudowy	0.3
maksymalny udzial powierzchni zabudowy	20%
maksymalna wysokosc zabudowy	10.0 m
minimalny udzial powierzchni biologicznie czynnej	50%
geometria	
plan	https://www.gov.pl/zagospodarowanieprzestrzenne/app/AktPlanowaniaPrzestrzennego/PL.ZIPPZP.10617/141907-POG/1POG

strefa planistyczna	PL.ZIPPZP.10617_141907-POG_1POG-127SZ_20250503T203905
identyfier	https://www.gov.pl/zagospodarowanieprzestrzenne/app/StrefaPlanistyczna/PL.ZIPPZP.10617/141907-POG/1POG-127SZ/20250503T203905
przestrzen nazw	PL.ZIPPZP.10617/141907-POG
lokalny id	1POG-127SZ
wersja id	20250503T203905
poczatek wersji obiektu	2025-05-03T20:39:05
nazwa	strefa wielofunkcyjna z zabudową zagrodową
oznaczenie	127SZ
symbol	SZ
obowiazuje od	2025-05-03
obowiazuje do	obecnie
status	w opracowaniu https://inspire.ec.europa.eu/codelist/ProcessStepGeneralValue/elaboration
charakter ustalenia	ogólnie wiążące https://inspire.ec.europa.eu/codelist/RegulationNatureValue/generallyBinding
profil podstawowy	teren zabudowy zagrodowej teren produkcji w gospodarstwach rolnych teren akwakultury i obsługi rybactwa teren komunikacji teren zieleni urządzonej teren ogrodów działkowych teren infrastruktury technicznej
profil dodatkowy	teren wielkotowarowej produkcji rolnej teren rolnictwa z zakazem zabudowy teren biogazowni teren usług teren zieleni naturalnej teren lasu teren wód
maksymalna nadziemna intensywnosc zabudowy	0.4
maksymalny udzial powierzchni zabudowy	30%
maksymalna wysokosc zabudowy	15.0 m
minimalny udzial powierzchni biologicznie czynnej	30%
geometria	



plan

<https://www.gov.pl/zagospodarowanieprzestrzenne/app/AktPlanowaniaPrzestrzennego/PL.ZIPPZP.10617/141907-POG/1POG>

strefa planistyczna

PL.ZIPPZP.10617_141907-POG_1POG-128SJ_20241209T195819

identyfier

<https://www.gov.pl/zagospodarowanieprzestrzenne/app/StrefaPlanistyczna/PL.ZIPPZP.10617/141907-POG/1POG-128SJ/20241209T195819>

przestrzen nazw

PL.ZIPPZP.10617/141907-POG

lokalny id

1POG-128SJ

wersja id

20241209T195819

początek wersji obiektu

2024-12-09T19:58:19

nazwa

strefa wielofunkcyjna z zabudową mieszkaniową jednorodzinną

oznaczenie

128SJ

symbol

SJ

obowiązuje od

2024-12-09

obowiązuje do

obecnie

status

w opracowaniu
<https://inspire.ec.europa.eu/codelist/ProcessStepGeneralValue/elaboration>

charakter ustalenia

ogólnie wiążące
<https://inspire.ec.europa.eu/codelist/RegulationNatureValue/generallyBinding>

profil podstawowy

teren zabudowy mieszkaniowej jednorodzinnej
teren usług
teren komunikacji
teren zieleni urządzonej
teren ogrodów działkowych
teren infrastruktury technicznej

profil dodatkowy

teren zabudowy letniskowej lub rekreacji indywidualnej
teren zieleni naturalnej
teren lasu
teren wód

maksymalna nadziemna intensywność zabudowy

0.3

maksymalny udział powierzchni zabudowy

20%

maksymalna wysokość zabudowy


10.0 m

minimalny udział powierzchni

biologicznie czynnej	50%
geometria	
plan	https://www.gov.pl/zagospodarowanieprzestrzenne/app/AktPlanowaniaPrzestrzennego/PL.ZIPPZP.10617/141907-POG/1POG
strefa planistyczna	PL.ZIPPZP.10617_141907-POG_1POG-128SZ_20250503T204032
identfier	https://www.gov.pl/zagospodarowanieprzestrzenne/app/StrefaPlanistyczna/PL.ZIPPZP.10617/141907-POG/1POG-128SZ/20250503T204032
przestrzen nazw	PL.ZIPPZP.10617/141907-POG
lokalny id	1POG-128SZ
wersja id	20250503T204032
początek wersji obiektu	2025-05-03T20:40:32
nazwa	strefa wielofunkcyjna z zabudową zagrodową
oznaczenie	128SZ
symbol	SZ
obowiązuje od	2025-05-03
obowiązuje do	obecnie
status	w opracowaniu https://inspire.ec.europa.eu/codelist/ProcessStepGeneralValue/elaboration
charakter ustalenia	ogólnie wiążące https://inspire.ec.europa.eu/codelist/RegulationNatureValue/generallyBinding
profil podstawowy	teren zabudowy zagrodowej teren produkcji w gospodarstwach rolnych teren akwakultury i obsługi rybactwa teren komunikacji teren zieleni urządzonej teren ogrodów działkowych teren infrastruktury technicznej
profil dodatkowy	teren wielkotowarowej produkcji rolnej teren rolnictwa z zakazem zabudowy teren biogazowni teren usług teren zieleni naturalnej teren lasu teren wód
maksymalna nadziemna intensywnosc zabudowy	0.4


maksymalny udział powierzchni zabudowy	30%
maksymalna wysokość zabudowy	15.0 m
minimalny udział powierzchni biologicznie czynnej	30%
geometria	
plan	https://www.gov.pl/zagospodarowanieprzestrzenne/app/AktPlanowaniaPrzestrzennego/PL.ZIPPZP.10617/141907-POG/1POG
strefa planistyczna	PL.ZIPPZP.10617_141907-POG_1POG-129SJ_20241209T200026
identyfikator	https://www.gov.pl/zagospodarowanieprzestrzenne/app/StrefaPlanistyczna/PL.ZIPPZP.10617/141907-POG/1POG-129SJ/20241209T200026
przestrzeń nazw	PL.ZIPPZP.10617/141907-POG
lokalny id	1POG-129SJ
wersja id	20241209T200026
początek wersji obiektu	2024-12-09T20:00:26
nazwa	strefa wielofunkcyjna z zabudową mieszkaniową jednorodzinną
oznaczenie	129SJ
symbol	SJ
obowiązuje od	2024-12-09
obowiązuje do	obecnie
status	w opracowaniu https://inspire.ec.europa.eu/codelist/ProcessStepGeneralValue/elaboration
charakter ustalenia	ogólnie wiążące https://inspire.ec.europa.eu/codelist/RegulationNatureValue/generallyBinding
profil podstawowy	teren zabudowy mieszkaniowej jednorodzinnej teren usług teren komunikacji teren zieleni urządzonej teren ogrodów działkowych teren infrastruktury technicznej
profil dodatkowy	teren zabudowy letniskowej lub rekreacji indywidualnej teren zieleni naturalnej teren lasu teren wód
maksymalna nadziemna	


intensywnosc zabudowy	0.3
maksymalny udzial powierzchni zabudowy	20%
maksymalna wysokosc zabudowy	10.0 m
minimalny udzial powierzchni biologicznie czynnej	50%
geometria	
plan	https://www.gov.pl/zagospodarowanieprzestrzenne/app/AktPlanowaniaPrzestrzennego/PL.ZIPPZP.10617/141907-POG/1POG
strefa planistyczna	PL.ZIPPZP.10617_141907-POG_1POG-129SZ_20250503T204112
identfier	https://www.gov.pl/zagospodarowanieprzestrzenne/app/StrefaPlanistyczna/PL.ZIPPZP.10617/141907-POG/1POG-129SZ/20250503T204112
przestrzen nazw	PL.ZIPPZP.10617/141907-POG
lokalny id	1POG-129SZ
wersja id	20250503T204112
poczatek wersji obiektu	2025-05-03T20:41:12
nazwa	strefa wielofunkcyjna z zabudową zagrodową
oznaczenie	129SZ
symbol	SZ
obowiazuje od	2025-05-03
obowiazuje do	obecnie
status	w opracowaniu https://inspire.ec.europa.eu/codelist/ProcessStepGeneralValue/elaboration
charakter ustalenia	ogólnie wiążące https://inspire.ec.europa.eu/codelist/RegulationNatureValue/generallyBinding
profil podstawowy	teren zabudowy zagrodowej teren produkcji w gospodarstwach rolnych teren akwakultury i obsługi rybactwa teren komunikacji teren zieleni urządzonej teren ogrodów działkowych teren infrastruktury technicznej
profil dodatkowy	teren wielkotowarowej produkcji rolnej teren rolnictwa z zakazem zabudowy teren biogazowni


	teren usług teren zieleni naturalnej teren lasu teren wód
maksymalna nadziemna intensywnosc zabudowy	0.4
maksymalny udzial powierzchni zabudowy	30%
maksymalna wysokosc zabudowy	15.0 m
minimalny udzial powierzchni biologicznie czynnej	30%
geometria	
plan	https://www.gov.pl/zagospodarowanieprzestrzenne/app/AktPlanowaniaPrzestrzennego/PL.ZIPPZP.10617/141907-POG/1POG
strefa planistyczna	PL.ZIPPZP.10617_141907-POG_1POG-130SJ_20241209T200400
identfier	https://www.gov.pl/zagospodarowanieprzestrzenne/app/StrefaPlanistyczna/PL.ZIPPZP.10617/141907-POG/1POG-130SJ/20241209T200400
przestrzen nazw	PL.ZIPPZP.10617/141907-POG
lokalny id	1POG-130SJ
wersja id	20241209T200400
poczatek wersji obiektu	2024-12-09T20:04
nazwa	strefa wielofunkcyjna z zabudową mieszkaniową jednorodzinną
oznaczenie	130SJ
symbol	SJ
obowiazuje od	2024-12-09
obowiazuje do	obecnie
status	w opracowaniu https://inspire.ec.europa.eu/codelist/ProcessStepGeneralValue/elaboration
charakter ustalenia	ogólnie wiążące https://inspire.ec.europa.eu/codelist/RegulationNatureValue/generallyBinding
profil podstawowy	teren zabudowy mieszkaniowej jednorodzinnej teren usług teren komunikacji teren zieleni urządzonej

	teren ogrodów działkowych teren infrastruktury technicznej
profil dodatkowy	teren zabudowy letniskowej lub rekreacji indywidualnej teren zieleni naturalnej teren lasu teren wód
maksymalna nadziemna intensywnosc zabudowy	0.3
maksymalny udzial powierzchni zabudowy	20%
maksymalna wysokosc zabudowy	10.0 m
minimalny udzial powierzchni biologicznie czynnej	50%
geometria	
plan	https://www.gov.pl/zagospodarowanieprzestrzenne/app/AktPlanowaniaPrzestrzennego/PL.ZIPPZP.10617/141907-POG/1POG
strefa planistyczna	PL.ZIPPZP.10617_141907-POG_1POG-130SZ_20250503T210636
identfier	https://www.gov.pl/zagospodarowanieprzestrzenne/app/StrefaPlanistyczna/PL.ZIPPZP.10617/141907-POG/1POG-130SZ/20250503T210636
przestrzen nazw	PL.ZIPPZP.10617/141907-POG
lokalny id	1POG-130SZ
wersja id	20250503T210636
poczatek wersji obiektu	2025-05-03T21:06:36
nazwa	strefa wielofunkcyjna z zabudową zagrodową
oznaczenie	130SZ
symbol	SZ
obowiazuje od	2025-05-03
obowiazuje do	obecnie
status	w opracowaniu https://inspire.ec.europa.eu/codelist/ProcessStepGeneralValue/elaboration
charakter ustalenia	ogólnie wiążące https://inspire.ec.europa.eu/codelist/RegulationNatureValue/generallyBinding
profil podstawowy	teren zabudowy zagrodowej teren produkcji w gospodarstwach rolnych


	teren akwakultury i obsługi rybactwa teren komunikacji teren zieleni urządzonej teren ogrodów działkowych teren infrastruktury technicznej
profil dodatkowy	teren wielkotowarowej produkcji rolnej teren rolnictwa z zakazem zabudowy teren biogazowni teren usług teren zieleni naturalnej teren lasu teren wód
maksymalna nadziemna intensywnosc zabudowy	0.4
maksymalny udzial powierzchni zabudowy	30%
maksymalna wysokosc zabudowy	15.0 m
minimalny udzial powierzchni biologicznie czynnej	30%
geometria	
plan	https://www.gov.pl/zagospodarowanieprzestrzenne/app/AktPlanowaniaPrzestrzennego/PL.ZIPPZP.10617/141907-POG/1POG
strefa planistyczna	PL.ZIPPZP.10617_141907-POG_1POG-131SJ_20241209T202615
identfier	https://www.gov.pl/zagospodarowanieprzestrzenne/app/StrefaPlanistyczna/PL.ZIPPZP.10617/141907-POG/1POG-131SJ/20241209T202615
przestrzen nazw	PL.ZIPPZP.10617/141907-POG
lokalny id	1POG-131SJ
wersja id	20241209T202615
poczatek wersji obiektu	2024-12-09T20:26:15
nazwa	strefa wielofunkcyjna z zabudową mieszkaniową jednorodzinną
oznaczenie	131SJ
symbol	SJ
obowiazuje od	2024-12-09
obowiazuje do	obecnie
status	w opracowaniu https://inspire.ec.europa.eu/codelist/ProcessStepGeneralValue/elaboration

charakter ustalenia	ogólnie wiążące https://inspire.ec.europa.eu/codelist/RegulationNatureValue/generallyBinding
profil podstawowy	teren zabudowy mieszkaniowej jednorodzinnej teren usług teren komunikacji teren zieleni urządzonej teren ogrodów działkowych teren infrastruktury technicznej
profil dodatkowy	teren zabudowy letniskowej lub rekreacji indywidualnej teren zieleni naturalnej teren lasu teren wód
maksymalna nadziemna intensywnosc zabudowy	0.3
maksymalny udział powierzchni zabudowy	20%
maksymalna wysokosc zabudowy	10.0 m
minimalny udział powierzchni biologicznie czynnej	50%
geometria	
plan	https://www.gov.pl/zagospodarowanieprzestrzenne/app/AktPlanowaniaPrzestrzennego/PL.ZIPPZP.10617/141907-POG/1POG
strefa planistyczna	PL.ZIPPZP.10617_141907-POG_1POG-131SZ_20250503T211001
identfier	https://www.gov.pl/zagospodarowanieprzestrzenne/app/StrefaPlanistyczna/PL.ZIPPZP.10617/141907-POG/1POG-131SZ/20250503T211001
przestrzen nazw	PL.ZIPPZP.10617/141907-POG
lokalny id	1POG-131SZ
wersja id	20250503T211001
początek wersji obiektu	2025-05-03T21:10:01
nazwa	strefa wielofunkcyjna z zabudową zagrodową
oznaczenie	131SZ
symbol	SZ
obowiązuje od	2025-05-03
obowiązuje do	obecnie
status	w opracowaniu https://inspire.ec.europa.eu/codelist/ProcessStepGeneralValue


	/elaboration
charakter ustalenia	ogólnie wiążące https://inspire.ec.europa.eu/codelist/RegulationNatureValue/generallyBinding
profil podstawowy	teren zabudowy zagrodowej teren produkcji w gospodarstwach rolnych teren akwakultury i obsługi rybactwa teren komunikacji teren zieleni urządzonej teren ogrodów działkowych teren infrastruktury technicznej
profil dodatkowy	teren wielkotowarowej produkcji rolnej teren rolnictwa z zakazem zabudowy teren biogazowni teren usług teren zieleni naturalnej teren lasu teren wód
maksymalna nadziemna intensywnosc zabudowy	0.4
maksymalny udział powierzchni zabudowy	30%
maksymalna wysokosc zabudowy	15.0 m
minimalny udział powierzchni biologicznie czynnej	30%
geometria	
plan	https://www.gov.pl/zagospodarowanieprzestrzenne/app/AktPlanowaniaPrzestrzennego/PL.ZIPPZP.10617/141907-POG/1POG
strefa planistyczna	PL.ZIPPZP.10617_141907-POG_1POG-132SJ_20241209T202839
identfier	https://www.gov.pl/zagospodarowanieprzestrzenne/app/StrefaPlanistyczna/PL.ZIPPZP.10617/141907-POG/1POG-132SJ/20241209T202839
przestrzen nazw	PL.ZIPPZP.10617/141907-POG
lokalny id	1POG-132SJ
wersja id	20241209T202839
początek wersji obiektu	2024-12-09T20:28:39
nazwa	strefa wielofunkcyjna z zabudową mieszkaniową jednorodzinną
oznaczenie	132SJ
symbol	SJ

obowiazuje od	2024-12-09
obowiazuje do	obecnie
status	w opracowaniu https://inspire.ec.europa.eu/codelist/ProcessStepGeneralValue/elaboration
charakter ustalenia	ogólnie wiążące https://inspire.ec.europa.eu/codelist/RegulationNatureValue/generallyBinding
profil podstawowy	teren zabudowy mieszkaniowej jednorodzinnej teren usług teren komunikacji teren zieleni urządzonej teren ogrodów działkowych teren infrastruktury technicznej
profil dodatkowy	teren zabudowy letniskowej lub rekreacji indywidualnej teren zieleni naturalnej teren lasu teren wód
maksymalna nadziemna intensywnosc zabudowy	0.3
maksymalny udzial powierzchni zabudowy	20%
maksymalna wysokosc zabudowy	10.0 m
minimalny udzial powierzchni biologicznie czynnej	50%
geometria	
plan	https://www.gov.pl/zagospodarowanieprzestrzenne/app/AktPlanowaniaPrzestrzennego/PL.ZIPPZP.10617/141907-POG/1POG
strefa planistyczna	PL.ZIPPZP.10617_141907-POG_1POG-132SZ_20250503T211106
identyfier	https://www.gov.pl/zagospodarowanieprzestrzenne/app/StrefaPlanistyczna/PL.ZIPPZP.10617/141907-POG/1POG-132SZ/20250503T211106
przestrzen nazw	PL.ZIPPZP.10617/141907-POG
lokalny id	1POG-132SZ
wersja id	20250503T211106
poczatek wersji obiektu	2025-05-03T21:11:06
nazwa	strefa wielofunkcyjna z zabudową zagrodową
oznaczenie	132SZ

symbol	SZ
obowiązuje od	2025-05-03
obowiązuje do	obecnie
status	w opracowaniu https://inspire.ec.europa.eu/codelist/ProcessStepGeneralValue/elaboration
charakter ustalenia	ogólnie wiążące https://inspire.ec.europa.eu/codelist/RegulationNatureValue/generallyBinding
profil podstawowy	teren zabudowy zagrodowej teren produkcji w gospodarstwach rolnych teren akwakultury i obsługi rybactwa teren komunikacji teren zieleni urządzonej teren ogrodów działkowych teren infrastruktury technicznej
profil dodatkowy	teren wielkotowarowej produkcji rolnej teren rolnictwa z zakazem zabudowy teren biogazowni teren usług teren zieleni naturalnej teren lasu teren wód
maksymalna nadziemna intensywnosc zabudowy	0.4
maksymalny udział powierzchni zabudowy	30%
maksymalna wysokosc zabudowy	15.0 m
minimalny udział powierzchni biologicznie czynnej	30%
geometria	
plan	https://www.gov.pl/zagospodarowanieprzestrzenne/app/AktPlanowaniaPrzestrzennego/PL.ZIPPZP.10617/141907-POG/1POG
strefa planistyczna	PL.ZIPPZP.10617_141907-POG_1POG-133SJ_20241209T203033
identfier	https://www.gov.pl/zagospodarowanieprzestrzenne/app/StrefaPlanistyczna/PL.ZIPPZP.10617/141907-POG/1POG-133SJ/20241209T203033
przestrzen nazw	PL.ZIPPZP.10617/141907-POG
lokalny id	1POG-133SJ

wersja id	20241209T203033
początek wersji obiektu	2024-12-09T20:30:33
nazwa	strefa wielofunkcyjna z zabudową mieszkaniową jednorodzinną
oznaczenie	133SJ
symbol	SJ
obowiązuje od	2024-12-09
obowiązuje do	obecnie
status	w opracowaniu https://inspire.ec.europa.eu/codelist/ProcessStepGeneralValue/elaboration
charakter ustalenia	ogólnie wiążące https://inspire.ec.europa.eu/codelist/RegulationNatureValue/generallyBinding
profil podstawowy	teren zabudowy mieszkaniowej jednorodzinnej teren usług teren komunikacji teren zieleni urządzonej teren ogrodów działkowych teren infrastruktury technicznej
profil dodatkowy	teren zabudowy letniskowej lub rekreacji indywidualnej teren zieleni naturalnej teren lasu teren wód
maksymalna nadziemna intensywność zabudowy	0.3
maksymalny udział powierzchni zabudowy	20%
maksymalna wysokość zabudowy	10.0 m
minimalny udział powierzchni biologicznie czynnej	50%
geometria	
plan	https://www.gov.pl/zagospodarowanieprzestrzenne/app/AktPlanowaniaPrzestrzennego/PL.ZIPPZP.10617/141907-POG/1POG
strefa planistyczna	PL.ZIPPZP.10617_141907-POG_1POG-133SZ_20250503T211158
identyfikator	https://www.gov.pl/zagospodarowanieprzestrzenne/app/StrefaPlanistyczna/PL.ZIPPZP.10617/141907-POG/1POG-133SZ/20250503T211158
przestrzeń nazw	PL.ZIPPZP.10617/141907-POG

lokalny id	1POG-133SZ
wersja id	20250503T211158
początek wersji obiektu	2025-05-03T21:11:58
nazwa	strefa wielofunkcyjna z zabudową zagrodową
oznaczenie	133SZ
symbol	SZ
obowiązuje od	2025-05-03
obowiązuje do	obecnie
status	w opracowaniu https://inspire.ec.europa.eu/codelist/ProcessStepGeneralValue/elaboration
charakter ustalenia	ogólnie wiążące https://inspire.ec.europa.eu/codelist/RegulationNatureValue/generallyBinding
profil podstawowy	teren zabudowy zagrodowej teren produkcji w gospodarstwach rolnych teren akwakultury i obsługi rybactwa teren komunikacji teren zieleni urządzonej teren ogrodów działkowych teren infrastruktury technicznej
profil dodatkowy	teren wielkotowarowej produkcji rolnej teren rolnictwa z zakazem zabudowy teren biogazowni teren usług teren zieleni naturalnej teren lasu teren wód
maksymalna nadziemna intensywność zabudowy	0.4
maksymalny udział powierzchni zabudowy	30%
maksymalna wysokość zabudowy	15.0 m
minimalny udział powierzchni biologicznie czynnej	30%
geometria	
plan	https://www.gov.pl/zagospodarowanieprzestrzenne/app/AktPlanowaniaPrzestrzennego/PL.ZIPPZP.10617/141907-POG/1POG
strefa planistyczna	PL.ZIPPZP.10617_141907-POG_1POG-134SJ_20250503T185218

identfier	https://www.gov.pl/zagospodarowanieprzestrzenne/app/StrefaPlanistyczna/PL.ZIPPZP.10617/141907-POG/1POG-134SJ/20250503T185218
przestrzen nazw	PL.ZIPPZP.10617/141907-POG
lokalny id	1POG-134SJ
wersja id	20250503T185218
poczatek wersji obiektu	2025-05-03T18:52:18
nazwa	strefa wielofunkcyjna z zabudową mieszkaniową jednorodzinną
oznaczenie	134SJ
symbol	SJ
obowiazuje od	2025-05-03
obowiazuje do	obecnie
status	w opracowaniu https://inspire.ec.europa.eu/codelist/ProcessStepGeneralValue/elaboration
charakter ustalenia	ogólnie wiążące https://inspire.ec.europa.eu/codelist/RegulationNatureValue/generallyBinding
profil podstawowy	teren zabudowy mieszkaniowej jednorodzinnej teren usług teren komunikacji teren zieleni urządzonej teren ogrodów działkowych teren infrastruktury technicznej
profil dodatkowy	teren zabudowy letniskowej lub rekreacji indywidualnej teren zieleni naturalnej teren lasu teren wód
maksymalna nadziemna intensywnosc zabudowy	0.4
maksymalny udzial powierzchni zabudowy	30%
maksymalna wysokosc zabudowy	10.0 m
minimalny udzial powierzchni biologicznie czynnej	30%
geometria	
plan	https://www.gov.pl/zagospodarowanieprzestrzenne/app/AktPlanowaniaPrzestrzennego/PL.ZIPPZP.10617/141907-POG/1POG

strefa planistyczna	PL.ZIPPZP.10617_141907-POG_1POG-134SZ_20250503T213011
identyfier	https://www.gov.pl/zagospodarowanieprzestrzenne/app/StrefaPlanistyczna/PL.ZIPPZP.10617/141907-POG/1POG-134SZ/20250503T213011
przestrzen nazw	PL.ZIPPZP.10617/141907-POG
lokalny id	1POG-134SZ
wersja id	20250503T213011
poczatek wersji obiektu	2025-05-03T21:30:11
nazwa	strefa wielofunkcyjna z zabudową zagrodową
oznaczenie	134SZ
symbol	SZ
obowiazuje od	2025-05-03
obowiazuje do	obecnie
status	w opracowaniu https://inspire.ec.europa.eu/codelist/ProcessStepGeneralValue/elaboration
charakter ustalenia	ogólnie wiążące https://inspire.ec.europa.eu/codelist/RegulationNatureValue/generallyBinding
profil podstawowy	teren zabudowy zagrodowej teren produkcji w gospodarstwach rolnych teren akwakultury i obsługi rybactwa teren komunikacji teren zieleni urządzonej teren ogrodów działkowych teren infrastruktury technicznej
profil dodatkowy	teren wielkotowarowej produkcji rolnej teren rolnictwa z zakazem zabudowy teren biogazowni teren usług teren zieleni naturalnej teren lasu teren wód
maksymalna nadziemna intensywnosc zabudowy	0.4
maksymalny udzial powierzchni zabudowy	30%
maksymalna wysokosc zabudowy	15.0 m
minimalny udzial powierzchni biologicznie czynnej	30%
geometria	



plan

<https://www.gov.pl/zagospodarowanieprzestrzenne/app/AktPlanowaniaPrzestrzennego/PL.ZIPPZP.10617/141907-POG/1POG>

strefa planistyczna

PL.ZIPPZP.10617_141907-POG_1POG-135SJ_20250503T185314

identyfier

<https://www.gov.pl/zagospodarowanieprzestrzenne/app/StrefaPlanistyczna/PL.ZIPPZP.10617/141907-POG/1POG-135SJ/20250503T185314>

przestrzen nazw

PL.ZIPPZP.10617/141907-POG

lokalny id

1POG-135SJ

wersja id

20250503T185314

poczatek wersji obiektu

2025-05-03T18:53:14

nazwa

strefa wielofunkcyjna z zabudową mieszkaniową jednorodzinną

oznaczenie

135SJ

symbol

SJ

obowiazuje od

2025-05-03

obowiazuje do

obecnie

status

w opracowaniu
<https://inspire.ec.europa.eu/codelist/ProcessStepGeneralValue/elaboration>

charakter ustalenia

ogólnie wiążące
<https://inspire.ec.europa.eu/codelist/RegulationNatureValue/generallyBinding>

profil podstawowy

teren zabudowy mieszkaniowej jednorodzinnej
teren usług
teren komunikacji
teren zieleni urządzonej
teren ogrodów działkowych
teren infrastruktury technicznej

profil dodatkowy

teren zabudowy letniskowej lub rekreacji indywidualnej
teren zieleni naturalnej
teren lasu
teren wód

maksymalna nadziemna intensywnosc zabudowy

0.4

maksymalny udzial powierzchni zabudowy

30%


maksymalna wysokosc zabudowy


10.0 m

minimalny udzial powierzchni

biologicznie czynnej	30%
geometria	
plan	https://www.gov.pl/zagospodarowanieprzestrzenne/app/AktPlanowaniaPrzestrzennego/PL.ZIPPZP.10617/141907-POG/1POG
strefa planistyczna	PL.ZIPPZP.10617_141907-POG_1POG-135SZ_20250503T213108
identfier	https://www.gov.pl/zagospodarowanieprzestrzenne/app/StrefaPlanistyczna/PL.ZIPPZP.10617/141907-POG/1POG-135SZ/20250503T213108
przestrzen nazw	PL.ZIPPZP.10617/141907-POG
lokalny id	1POG-135SZ
wersja id	20250503T213108
początek wersji obiektu	2025-05-03T21:31:08
nazwa	strefa wielofunkcyjna z zabudową zagrodową
oznaczenie	135SZ
symbol	SZ
obowiązuje od	2025-05-03
obowiązuje do	obecnie
status	w opracowaniu https://inspire.ec.europa.eu/codelist/ProcessStepGeneralValue/elaboration
charakter ustalenia	ogólnie wiążące https://inspire.ec.europa.eu/codelist/RegulationNatureValue/generallyBinding
profil podstawowy	teren zabudowy zagrodowej teren produkcji w gospodarstwach rolnych teren akwakultury i obsługi rybactwa teren komunikacji teren zieleni urządzonej teren ogrodów działkowych teren infrastruktury technicznej
profil dodatkowy	teren wielkotowarowej produkcji rolnej teren rolnictwa z zakazem zabudowy teren biogazowni teren usług teren zieleni naturalnej teren lasu teren wód
maksymalna nadziemna intensywnosc zabudowy	0.4


maksymalny udział powierzchni zabudowy	30%
maksymalna wysokość zabudowy	15.0 m
minimalny udział powierzchni biologicznie czynnej	30%
geometria	
plan	https://www.gov.pl/zagospodarowanieprzestrzenne/app/AktPlanowaniaPrzestrzennego/PL.ZIPPZP.10617/141907-POG/1POG
strefa planistyczna	PL.ZIPPZP.10617_141907-POG_1POG-136SJ_20241209T204650
identyfier	https://www.gov.pl/zagospodarowanieprzestrzenne/app/StrefaPlanistyczna/PL.ZIPPZP.10617/141907-POG/1POG-136SJ/20241209T204650
przestrzeń nazw	PL.ZIPPZP.10617/141907-POG
lokalny id	1POG-136SJ
wersja id	20241209T204650
początek wersji obiektu	2024-12-09T20:46:50
nazwa	strefa wielofunkcyjna z zabudową mieszkaniową jednorodzinną
oznaczenie	136SJ
symbol	SJ
obowiązuje od	2024-12-09
obowiązuje do	obecnie
status	w opracowaniu https://inspire.ec.europa.eu/codelist/ProcessStepGeneralValue/elaboration
charakter ustalenia	ogólnie wiążące https://inspire.ec.europa.eu/codelist/RegulationNatureValue/generallyBinding
profil podstawowy	teren zabudowy mieszkaniowej jednorodzinnej teren usług teren komunikacji teren zieleni urządzonej teren ogrodów działkowych teren infrastruktury technicznej
profil dodatkowy	teren zabudowy letniskowej lub rekreacji indywidualnej teren zieleni naturalnej teren lasu teren wód
maksymalna nadziemna	

intensywnosc zabudowy	0.3
maksymalny udzial powierzchni zabudowy	20%
maksymalna wysokosc zabudowy	10.0 m
minimalny udzial powierzchni biologicznie czynnej	50%
geometria	
plan	https://www.gov.pl/zagospodarowanieprzestrzenne/app/AktPlanowaniaPrzestrzennego/PL.ZIPPZP.10617/141907-POG/1POG
strefa planistyczna	PL.ZIPPZP.10617_141907-POG_1POG-136SZ_20250503T213222
identfier	https://www.gov.pl/zagospodarowanieprzestrzenne/app/StrefaPlanistyczna/PL.ZIPPZP.10617/141907-POG/1POG-136SZ/20250503T213222
przestrzen nazw	PL.ZIPPZP.10617/141907-POG
lokalny id	1POG-136SZ
wersja id	20250503T213222
poczatek wersji obiektu	2025-05-03T21:32:22
nazwa	strefa wielofunkcyjna z zabudową zagrodową
oznaczenie	136SZ
symbol	SZ
obowiazuje od	2025-05-03
obowiazuje do	obecnie
status	w opracowaniu https://inspire.ec.europa.eu/codelist/ProcessStepGeneralValue/elaboration
charakter ustalenia	ogólnie wiążące https://inspire.ec.europa.eu/codelist/RegulationNatureValue/generallyBinding
profil podstawowy	teren zabudowy zagrodowej teren produkcji w gospodarstwach rolnych teren akwakultury i obsługi rybactwa teren komunikacji teren zieleni urządzonej teren ogrodów działkowych teren infrastruktury technicznej
profil dodatkowy	teren wielkotowarowej produkcji rolnej teren rolnictwa z zakazem zabudowy teren biogazowni


	teren usług teren zieleni naturalnej teren lasu teren wód
maksymalna nadziemna intensywnosc zabudowy	0.4
maksymalny udzial powierzchni zabudowy	30%
maksymalna wysokosc zabudowy	15.0 m
minimalny udzial powierzchni biologicznie czynnej	30%
geometria	
plan	https://www.gov.pl/zagospodarowanieprzestrzenne/app/AktPlanowaniaPrzestrzennego/PL.ZIPPZP.10617/141907-POG/1POG
strefa planistyczna	PL.ZIPPZP.10617_141907-POG_1POG-137SJ_20241209T204850
identfier	https://www.gov.pl/zagospodarowanieprzestrzenne/app/StrefaPlanistyczna/PL.ZIPPZP.10617/141907-POG/1POG-137SJ/20241209T204850
przestrzen nazw	PL.ZIPPZP.10617/141907-POG
lokalny id	1POG-137SJ
wersja id	20241209T204850
poczatek wersji obiektu	2024-12-09T20:48:50
nazwa	strefa wielofunkcyjna z zabudową mieszkaniową jednorodzinną
oznaczenie	137SJ
symbol	SJ
obowiazuje od	2024-12-09
obowiazuje do	obecnie
status	w opracowaniu https://inspire.ec.europa.eu/codelist/ProcessStepGeneralValue/elaboration
charakter ustalenia	ogólnie wiążące https://inspire.ec.europa.eu/codelist/RegulationNatureValue/generallyBinding
profil podstawowy	teren zabudowy mieszkaniowej jednorodzinnej teren usług teren komunikacji teren zieleni urządzonej


	teren ogrodów działkowych teren infrastruktury technicznej
profil dodatkowy	teren zabudowy letniskowej lub rekreacji indywidualnej teren zieleni naturalnej teren lasu teren wód
maksymalna nadziemna intensywnosc zabudowy	0.3
maksymalny udzial powierzchni zabudowy	20%
maksymalna wysokosc zabudowy	10.0 m
minimalny udzial powierzchni biologicznie czynnej	50%
geometria	
plan	https://www.gov.pl/zagospodarowanieprzestrzenne/app/AktPlanowaniaPrzestrzennego/PL.ZIPPZP.10617/141907-POG/1POG
strefa planistyczna	PL.ZIPPZP.10617_141907-POG_1POG-137SZ_20250503T213309
identfier	https://www.gov.pl/zagospodarowanieprzestrzenne/app/StrefaPlanistyczna/PL.ZIPPZP.10617/141907-POG/1POG-137SZ/20250503T213309
przestrzen nazw	PL.ZIPPZP.10617/141907-POG
lokalny id	1POG-137SZ
wersja id	20250503T213309
poczatek wersji obiektu	2025-05-03T21:33:09
nazwa	strefa wielofunkcyjna z zabudową zagrodową
oznaczenie	137SZ
symbol	SZ
obowiazuje od	2025-05-03
obowiazuje do	obecnie
status	w opracowaniu https://inspire.ec.europa.eu/codelist/ProcessStepGeneralValue/elaboration
charakter ustalenia	ogólnie wiążące https://inspire.ec.europa.eu/codelist/RegulationNatureValue/generallyBinding
profil podstawowy	teren zabudowy zagrodowej teren produkcji w gospodarstwach rolnych

	<p>teren akwakultury i obsługi rybactwa</p> <p>teren komunikacji</p> <p>teren zieleni urządzonej</p> <p>teren ogrodów działkowych</p> <p>teren infrastruktury technicznej</p>
profil dodatkowy	<p>teren wielkotowarowej produkcji rolnej</p> <p>teren rolnictwa z zakazem zabudowy</p> <p>teren biogazowni</p> <p>teren usług</p> <p>teren zieleni naturalnej</p> <p>teren lasu</p> <p>teren wód</p>
maksymalna nadziemna intensywnosc zabudowy	0.4
maksymalny udzial powierzchni zabudowy	30%
maksymalna wysokosc zabudowy	15.0 m
minimalny udzial powierzchni biologicznie czynnej	30%
geometria	
plan	https://www.gov.pl/zagospodarowanieprzestrzenne/app/AktPlanowaniaPrzestrzennego/PL.ZIPPZP.10617/141907-POG/1POG
strefa planistyczna	PL.ZIPPZP.10617_141907-POG_1POG-138SJ_20241209T204938
identfier	https://www.gov.pl/zagospodarowanieprzestrzenne/app/StrefaPlanistyczna/PL.ZIPPZP.10617/141907-POG/1POG-138SJ/20241209T204938
przestrzen nazw	PL.ZIPPZP.10617/141907-POG
lokalny id	1POG-138SJ
wersja id	20241209T204938
poczatek wersji obiektu	2024-12-09T20:49:38
nazwa	strefa wielofunkcyjna z zabudową mieszkaniową jednorodzinną
oznaczenie	138SJ
symbol	SJ
obowiazuje od	2024-12-09
obowiazuje do	obecnie
status	<p>w opracowaniu</p> <p>https://inspire.ec.europa.eu/codelist/ProcessStepGeneralValue/elaboration</p>

charakter ustalenia	ogólnie wiążące https://inspire.ec.europa.eu/codelist/RegulationNatureValue/generallyBinding
profil podstawowy	teren zabudowy mieszkaniowej jednorodzinnej teren usług teren komunikacji teren zieleni urządzonej teren ogrodów działkowych teren infrastruktury technicznej
profil dodatkowy	teren zabudowy letniskowej lub rekreacji indywidualnej teren zieleni naturalnej teren lasu teren wód
maksymalna nadziemna intensywnosc zabudowy	0.3
maksymalny udział powierzchni zabudowy	20%
maksymalna wysokosc zabudowy	10.0 m
minimalny udział powierzchni biologicznie czynnej	50%
geometria	
plan	https://www.gov.pl/zagospodarowanieprzestrzenne/app/AktPlanowaniaPrzestrzennego/PL.ZIPPZP.10617/141907-POG/1POG
strefa planistyczna	PL.ZIPPZP.10617_141907-POG_1POG-138SZ_20250511T151714
identfier	https://www.gov.pl/zagospodarowanieprzestrzenne/app/StrefaPlanistyczna/PL.ZIPPZP.10617/141907-POG/1POG-138SZ/20250511T151714
przestrzen nazw	PL.ZIPPZP.10617/141907-POG
lokalny id	1POG-138SZ
wersja id	20250511T151714
początek wersji obiektu	2025-05-11T15:17:14
nazwa	strefa wielofunkcyjna z zabudową zagrodową
oznaczenie	138SZ
symbol	SZ
obowiązuje od	2025-05-11
obowiązuje do	obecnie
status	w opracowaniu https://inspire.ec.europa.eu/codelist/ProcessStepGeneralValue


	/elaboration
charakter ustalenia	ogólnie wiążące https://inspire.ec.europa.eu/codelist/RegulationNatureValue/generallyBinding
profil podstawowy	teren zabudowy zagrodowej teren produkcji w gospodarstwach rolnych teren akwakultury i obsługi rybactwa teren komunikacji teren zieleni urządzonej teren ogrodów działkowych teren infrastruktury technicznej
profil dodatkowy	teren wielkotowarowej produkcji rolnej teren rolnictwa z zakazem zabudowy teren biogazowni teren usług teren zieleni naturalnej teren lasu teren wód
maksymalna nadziemna intensywnosc zabudowy	0.4
maksymalny udział powierzchni zabudowy	30%
maksymalna wysokosc zabudowy	15.0 m
minimalny udział powierzchni biologicznie czynnej	30%
geometria	
plan	https://www.gov.pl/zagospodarowanieprzestrzenne/app/AktPlanowaniaPrzestrzennego/PL.ZIPPZP.10617/141907-POG/1POG
strefa planistyczna	PL.ZIPPZP.10617_141907-POG_1POG-139SZ_20250511T152438
identfier	https://www.gov.pl/zagospodarowanieprzestrzenne/app/StrefaPlanistyczna/PL.ZIPPZP.10617/141907-POG/1POG-139SZ/20250511T152438
przestrzen nazw	PL.ZIPPZP.10617/141907-POG
lokalny id	1POG-139SZ
wersja id	20250511T152438
początek wersji obiektu	2025-05-11T15:24:38
nazwa	strefa wielofunkcyjna z zabudową zagrodową
oznaczenie	139SZ
symbol	SZ


obowiązuje od	2024-12-09
obowiązuje do	obecnie
status	w opracowaniu https://inspire.ec.europa.eu/codelist/ProcessStepGeneralValue/elaboration
charakter ustalenia	ogólnie wiążące https://inspire.ec.europa.eu/codelist/RegulationNatureValue/generallyBinding
profil podstawowy	teren zabudowy zagrodowej teren produkcji w gospodarstwach rolnych teren akwakultury i obsługi rybactwa teren komunikacji teren zieleni urządzonej teren ogrodów działkowych teren infrastruktury technicznej
profil dodatkowy	teren wielkotowarowej produkcji rolnej teren rolnictwa z zakazem zabudowy teren biogazowni teren usług teren zieleni naturalnej teren lasu teren wód
maksymalna nadziemna intensywnosc zabudowy	0.3
maksymalny udział powierzchni zabudowy	20%
maksymalna wysokosc zabudowy	15.0 m
minimalny udział powierzchni biologicznie czynnej	50%
geometria	
plan	https://www.gov.pl/zagospodarowanieprzestrzenne/app/AktPlanowaniaPrzestrzennego/PL.ZIPPZP.10617/141907-POG/1POG
strefa planistyczna	PL.ZIPPZP.10617_141907-POG_1POG-139SJ_20241209T205029
identfier	https://www.gov.pl/zagospodarowanieprzestrzenne/app/StrefaPlanistyczna/PL.ZIPPZP.10617/141907-POG/1POG-139SJ/20241209T205029
przestrzen nazw	PL.ZIPPZP.10617/141907-POG
lokalny id	1POG-139SJ
wersja id	20241209T205029


początek wersji obiektu	2024-12-09T20:50:29
nazwa	strefa wielofunkcyjna z zabudową mieszkaniową jednorodzinną
oznaczenie	139SJ
symbol	SJ
obowiązuje od	2024-12-09
obowiązuje do	obecnie
status	w opracowaniu https://inspire.ec.europa.eu/codelist/ProcessStepGeneralValue/elaboration
charakter ustalenia	ogólnie wiążące https://inspire.ec.europa.eu/codelist/RegulationNatureValue/generallyBinding
profil podstawowy	teren zabudowy mieszkaniowej jednorodzinnej teren usług teren komunikacji teren zieleni urządzonej teren ogrodów działkowych teren infrastruktury technicznej
profil dodatkowy	teren zabudowy letniskowej lub rekreacji indywidualnej teren zieleni naturalnej teren lasu teren wód
maksymalna nadziemna intensywność zabudowy	0.3
maksymalny udział powierzchni zabudowy	20%
maksymalna wysokość zabudowy	10.0 m
minimalny udział powierzchni biologicznie czynnej	50%
geometria	
plan	https://www.gov.pl/zagospodarowanieprzestrzenne/app/AktPlanowaniaPrzestrzennego/PL.ZIPPZP.10617/141907-POG/1POG
strefa planistyczna	PL.ZIPPZP.10617_141907-POG_1POG-140SZ_20250511T152525
identyfier	https://www.gov.pl/zagospodarowanieprzestrzenne/app/StrefaPlanistyczna/PL.ZIPPZP.10617/141907-POG/1POG-140SZ/20250511T152525
przestrzeń nazw	PL.ZIPPZP.10617/141907-POG
lokalny id	1POG-140SZ

wersja id	20250511T152525
początek wersji obiektu	2025-05-11T15:25:25
nazwa	strefa wielofunkcyjna z zabudową zagrodową
oznaczenie	140SZ
symbol	SZ
obowiązuje od	2024-12-09
obowiązuje do	obecnie
status	w opracowaniu https://inspire.ec.europa.eu/codelist/ProcessStepGeneralValue/elaboration
charakter ustalenia	ogólnie wiążące https://inspire.ec.europa.eu/codelist/RegulationNatureValue/generallyBinding
profil podstawowy	teren zabudowy zagrodowej teren produkcji w gospodarstwach rolnych teren akwakultury i obsługi rybactwa teren komunikacji teren zieleni urządzonej teren ogrodów działkowych teren infrastruktury technicznej
profil dodatkowy	teren wielkotowarowej produkcji rolnej teren rolnictwa z zakazem zabudowy teren biogazowni teren usług teren zieleni naturalnej teren lasu teren wód
maksymalna nadziemna intensywność zabudowy	0.3
maksymalny udział powierzchni zabudowy	20%
maksymalna wysokość zabudowy	15.0 m
minimalny udział powierzchni biologicznie czynnej	50%
geometria	
plan	https://www.gov.pl/zagospodarowanieprzestrzenne/app/AktPlanowaniaPrzestrzennego/PL.ZIPPZP.10617/141907-POG/1POG
strefa planistyczna	PL.ZIPPZP.10617_141907-POG_1POG-140SJ_20241209T205141
identyfikator	https://www.gov.pl/zagospodarowanieprzestrzenne/app

	/StrefaPlanistyczna/PL.ZIPPZP.10617/141907-POG/1POG-140SJ/20241209T205141
przestrzen nazw	PL.ZIPPZP.10617/141907-POG
lokalny id	1POG-140SJ
wersja id	20241209T205141
początek wersji obiektu	2024-12-09T20:51:41
nazwa	strefa wielofunkcyjna z zabudową mieszkaniową jednorodzinną
oznaczenie	140SJ
symbol	SJ
obowiązuje od	2024-12-09
obowiązuje do	obecnie
status	w opracowaniu https://inspire.ec.europa.eu/codelist/ProcessStepGeneralValue/elaboration
charakter ustalenia	ogólnie wiążące https://inspire.ec.europa.eu/codelist/RegulationNatureValue/generallyBinding
profil podstawowy	teren zabudowy mieszkaniowej jednorodzinnej teren usług teren komunikacji teren zieleni urządzonej teren ogrodów działkowych teren infrastruktury technicznej
profil dodatkowy	teren zabudowy letniskowej lub rekreacji indywidualnej teren zieleni naturalnej teren lasu teren wód
maksymalna nadziemna intensywność zabudowy	0.3
maksymalny udział powierzchni zabudowy	20%
maksymalna wysokość zabudowy	10.0 m
minimalny udział powierzchni biologicznie czynnej	50%
geometria	
plan	https://www.gov.pl/zagospodarowanieprzestrzenne/app/AktPlanowaniaPrzestrzennego/PL.ZIPPZP.10617/141907-POG/1POG
strefa planistyczna	PL.ZIPPZP.10617_141907-POG_1POG-141SJ_20241210T150327

identfier	https://www.gov.pl/zagospodarowanieprzestrzenne/app/StrefaPlanistyczna/PL.ZIPPZP.10617/141907-POG/1POG-141SJ/20241210T150327
przestrzen nazw	PL.ZIPPZP.10617/141907-POG
lokalny id	1POG-141SJ
wersja id	20241210T150327
poczatek wersji obiektu	2024-12-10T15:03:27
nazwa	strefa wielofunkcyjna z zabudową mieszkaniową jednorodzinną
oznaczenie	141SJ
symbol	SJ
obowiazuje od	2024-12-10
obowiazuje do	obecnie
status	w opracowaniu https://inspire.ec.europa.eu/codelist/ProcessStepGeneralValue/elaboration
charakter ustalenia	ogólnie wiążące https://inspire.ec.europa.eu/codelist/RegulationNatureValue/generallyBinding
profil podstawowy	teren zabudowy mieszkaniowej jednorodzinnej teren usług teren komunikacji teren zieleni urządzonej teren ogrodów działkowych teren infrastruktury technicznej
profil dodatkowy	teren zabudowy letniskowej lub rekreacji indywidualnej teren zieleni naturalnej teren lasu teren wód
maksymalna nadziemna intensywnosc zabudowy	0.3
maksymalny udzial powierzchni zabudowy	20%
maksymalna wysokosc zabudowy	10.0 m
minimalny udzial powierzchni biologicznie czynnej	50%
geometria	
plan	https://www.gov.pl/zagospodarowanieprzestrzenne/app/AktPlanowaniaPrzestrzennego/PL.ZIPPZP.10617/141907-POG/1POG

strefa planistyczna	PL.ZIPPZP.10617_141907-POG_1POG-142SJ_20241210T150825
identyfier	https://www.gov.pl/zagospodarowanieprzestrzenne/app/StrefaPlanistyczna/PL.ZIPPZP.10617/141907-POG/1POG-142SJ/20241210T150825
przestrzen nazw	PL.ZIPPZP.10617/141907-POG
lokalny id	1POG-142SJ
wersja id	20241210T150825
początek wersji obiektu	2024-12-10T15:08:25
nazwa	strefa wielofunkcyjna z zabudową mieszkaniową jednorodzinną
oznaczenie	142SJ
symbol	SJ
obowiązuje od	2024-12-10
obowiązuje do	obecnie
status	w opracowaniu https://inspire.ec.europa.eu/codelist/ProcessStepGeneralValue/elaboration
charakter ustalenia	ogólnie wiążące https://inspire.ec.europa.eu/codelist/RegulationNatureValue/generallyBinding
profil podstawowy	teren zabudowy mieszkaniowej jednorodzinnej teren usług teren komunikacji teren zieleni urządzonej teren ogrodów działkowych teren infrastruktury technicznej
profil dodatkowy	teren zabudowy letniskowej lub rekreacji indywidualnej teren zieleni naturalnej teren lasu teren wód
maksymalna nadziemna intensywnosc zabudowy	0.3
maksymalny udział powierzchni zabudowy	20%
maksymalna wysokosc zabudowy	10.0 m
minimalny udział powierzchni biologicznie czynnej	50%
geometria	
plan	https://www.gov.pl/zagospodarowanieprzestrzenne/app

strefa planistyczna	PL.ZIPPZP.10617_141907-POG_1POG-143SJ_20241210T151133
identfier	https://www.gov.pl/zagospodarowanieprzestrzenne/app/StrefaPlanistyczna/PL.ZIPPZP.10617/141907-POG/1POG-143SJ/20241210T151133
przestrzen nazw	PL.ZIPPZP.10617/141907-POG
lokalny id	1POG-143SJ
wersja id	20241210T151133
początek wersji obiektu	2024-12-10T15:11:33
nazwa	strefa wielofunkcyjna z zabudową mieszkaniową jednorodzinną
oznaczenie	143SJ
symbol	SJ
obowiązuje od	2024-12-10
obowiązuje do	obecnie
status	w opracowaniu https://inspire.ec.europa.eu/codelist/ProcessStepGeneralValue/elaboration
charakter ustalenia	ogólnie wiążące https://inspire.ec.europa.eu/codelist/RegulationNatureValue/generallyBinding
profil podstawowy	teren zabudowy mieszkaniowej jednorodzinnej teren usług teren komunikacji teren zieleni urządzonej teren ogrodów działkowych teren infrastruktury technicznej
profil dodatkowy	teren zabudowy letniskowej lub rekreacji indywidualnej teren zieleni naturalnej teren lasu teren wód
maksymalna nadziemna intensywnosc zabudowy	0.3
maksymalny udział powierzchni zabudowy	20%
maksymalna wysokosc zabudowy	10.0 m
minimalny udział powierzchni biologicznie czynnej	50%
geometria	

plan	https://www.gov.pl/zagospodarowanieprzestrzenne/app/AktPlanowaniaPrzestrzennego/PL.ZIPPZP.10617/141907-POG/1POG
strefa planistyczna	PL.ZIPPZP.10617_141907-POG_1POG-144SJ_20241210T152213
identfier	https://www.gov.pl/zagospodarowanieprzestrzenne/app/StrefaPlanistyczna/PL.ZIPPZP.10617/141907-POG/1POG-144SJ/20241210T152213
przestrzen nazw	PL.ZIPPZP.10617/141907-POG
lokalny id	1POG-144SJ
wersja id	20241210T152213
początek wersji obiektu	2024-12-10T15:22:13
nazwa	strefa wielofunkcyjna z zabudową mieszkaniową jednorodzinną
oznaczenie	144SJ
symbol	SJ
obowiązuje od	2024-12-10
obowiązuje do	obecnie
status	w opracowaniu https://inspire.ec.europa.eu/codelist/ProcessStepGeneralValue/elaboration
charakter ustalenia	ogólnie wiążące https://inspire.ec.europa.eu/codelist/RegulationNatureValue/generallyBinding
profil podstawowy	teren zabudowy mieszkaniowej jednorodzinnej teren usług teren komunikacji teren zieleni urządzonej teren ogrodów działkowych teren infrastruktury technicznej
profil dodatkowy	teren zabudowy letniskowej lub rekreacji indywidualnej teren zieleni naturalnej teren lasu teren wód
maksymalna nadziemna intensywnosc zabudowy	0.3
maksymalny udział powierzchni zabudowy	20%
maksymalna wysokosc zabudowy	10.0 m
minimalny udział powierzchni biologicznie czynnej	50%
geometria	



plan

<https://www.gov.pl/zagospodarowanieprzestrzenne/app/AktPlanowaniaPrzestrzennego/PL.ZIPPZP.10617/141907-POG/1POG>

strefa planistyczna

PL.ZIPPZP.10617_141907-POG_1POG-145SJ_20250503T210750

identyfier

<https://www.gov.pl/zagospodarowanieprzestrzenne/app/StrefaPlanistyczna/PL.ZIPPZP.10617/141907-POG/1POG-145SJ/20250503T210750>

przestrzen nazw

PL.ZIPPZP.10617/141907-POG

lokalny id

1POG-145SJ

wersja id

20250503T210750

poczatek wersji obiektu

2025-05-03T21:07:50

nazwa

strefa wielofunkcyjna z zabudową mieszkaniową jednorodzinną

oznaczenie

145SJ

symbol

SJ

obowiazuje od

2025-05-03

obowiazuje do

obecnie

status

w opracowaniu
<https://inspire.ec.europa.eu/codelist/ProcessStepGeneralValue/elaboration>

charakter ustalenia

ogólnie wiążące
<https://inspire.ec.europa.eu/codelist/RegulationNatureValue/generallyBinding>

profil podstawowy

teren zabudowy mieszkaniowej jednorodzinnej
 teren usług
 teren komunikacji
 teren zieleni urządzonej
 teren ogrodów działkowych
 teren infrastruktury technicznej

profil dodatkowy

teren zabudowy letniskowej lub rekreacji indywidualnej
 teren zieleni naturalnej
 teren lasu
 teren wód

maksymalna nadziemna intensywnosc zabudowy

0.3

maksymalny udzial powierzchni zabudowy

20%

maksymalna wysokosc zabudowy

10.0 m

minimalny udzial powierzchni

biologicznie czynnej	30%
geometria	
plan	https://www.gov.pl/zagospodarowanieprzestrzenne/app/AktPlanowaniaPrzestrzennego/PL.ZIPPZP.10617/141907-POG/1POG
strefa planistyczna	PL.ZIPPZP.10617_141907-POG_1POG-146SJ_20241210T152345
identfier	https://www.gov.pl/zagospodarowanieprzestrzenne/app/StrefaPlanistyczna/PL.ZIPPZP.10617/141907-POG/1POG-146SJ/20241210T152345
przestrzen nazw	PL.ZIPPZP.10617/141907-POG
lokalny id	1POG-146SJ
wersja id	20241210T152345
początek wersji obiektu	2024-12-10T15:23:45
nazwa	strefa wielofunkcyjna z zabudową mieszkaniową jednorodzinną
oznaczenie	146SJ
symbol	SJ
obowiązuje od	2024-12-10
obowiązuje do	obecnie
status	w opracowaniu https://inspire.ec.europa.eu/codelist/ProcessStepGeneralValue/elaboration
charakter ustalenia	ogólnie wiążące https://inspire.ec.europa.eu/codelist/RegulationNatureValue/generallyBinding
profil podstawowy	teren zabudowy mieszkaniowej jednorodzinnej teren usług teren komunikacji teren zieleni urządzonej teren ogrodów działkowych teren infrastruktury technicznej
profil dodatkowy	teren zabudowy letniskowej lub rekreacji indywidualnej teren zieleni naturalnej teren lasu teren wód
maksymalna nadziemna intensywnosc zabudowy	0.3
maksymalny udział powierzchni zabudowy	20%
maksymalna wysokosc zabudowy	10.0 m

minimalny udział powierzchni
biologicznie czynnej

50%

geometria



plan

<https://www.gov.pl/zagospodarowanieprzestrzenne/app/AktPlanowaniaPrzestrzennego/PL.ZIPPZP.10617/141907-POG/1POG>

strefa planistyczna

PL.ZIPPZP.10617_141907-POG_1POG-147SJ_20241210T152905

identyfier

<https://www.gov.pl/zagospodarowanieprzestrzenne/app/StrefaPlanistyczna/PL.ZIPPZP.10617/141907-POG/1POG-147SJ/20241210T152905>

przestrzen nazw

PL.ZIPPZP.10617/141907-POG

lokalny id

1POG-147SJ

wersja id

20241210T152905

początek wersji obiektu

2024-12-10T15:29:05

nazwa

strefa wielofunkcyjna z zabudową mieszkaniową jednorodzinną

oznaczenie

147SJ

symbol

SJ

obowiązuje od

2024-12-10

obowiązuje do

obecnie

status

w opracowaniu
<https://inspire.ec.europa.eu/codelist/ProcessStepGeneralValue/elaboration>

charakter ustalenia

ogólnie wiążące
<https://inspire.ec.europa.eu/codelist/RegulationNatureValue/generallyBinding>

profil podstawowy

teren zabudowy mieszkaniowej jednorodzinnej
teren usług
teren komunikacji
teren zieleni urządzonej
teren ogrodów działkowych
teren infrastruktury technicznej

profil dodatkowy


teren zabudowy letniskowej lub rekreacji indywidualnej
teren zieleni naturalnej
teren lasu
teren wód

maksymalna nadziemna
intensywność zabudowy

0.3

maksymalny udział powierzchni
zabudowy

20%

maksymalna wysokość zabudowy	10.0 m
minimalny udział powierzchni biologicznie czynnej	50%
geometria	
plan	https://www.gov.pl/zagospodarowanieprzestrzenne/app/AktPlanowaniaPrzestrzennego/PL.ZIPPZP.10617/141907-POG/1POG
strefa planistyczna	PL.ZIPPZP.10617_141907-POG_1POG-148SJ_20241210T152948
identyfikator	https://www.gov.pl/zagospodarowanieprzestrzenne/app/StrefaPlanistyczna/PL.ZIPPZP.10617/141907-POG/1POG-148SJ/20241210T152948
przestrzeń nazw	PL.ZIPPZP.10617/141907-POG
lokalny id	1POG-148SJ
wersja id	20241210T152948
początek wersji obiektu	2024-12-10T15:29:48
nazwa	strefa wielofunkcyjna z zabudową mieszkaniową jednorodzinną
oznaczenie	148SJ
symbol	SJ
obowiązuje od	2024-12-10
obowiązuje do	obecnie
status	w opracowaniu https://inspire.ec.europa.eu/codelist/ProcessStepGeneralValue/elaboration
charakter ustalenia	ogólnie wiążące https://inspire.ec.europa.eu/codelist/RegulationNatureValue/generallyBinding
profil podstawowy	teren zabudowy mieszkaniowej jednorodzinnej teren usług teren komunikacji teren zieleni urządzonej teren ogrodów działkowych teren infrastruktury technicznej
profil dodatkowy	teren zabudowy letniskowej lub rekreacji indywidualnej teren zieleni naturalnej teren lasu teren wód
maksymalna nadziemna intensywność zabudowy	0.3
maksymalny udział powierzchni	

zabudowy	20%
maksymalna wysokość zabudowy	10.0 m
minimalny udział powierzchni biologicznie czynnej	50%
geometria	
plan	https://www.gov.pl/zagospodarowanieprzestrzenne/app/AktPlanowaniaPrzestrzennego/PL.ZIPPZP.10617/141907-POG/1POG
strefa planistyczna	PL.ZIPPZP.10617_141907-POG_1POG-149SJ_20241210T153601
identyfikator	https://www.gov.pl/zagospodarowanieprzestrzenne/app/StrefaPlanistyczna/PL.ZIPPZP.10617/141907-POG/1POG-149SJ/20241210T153601
przestrzeń nazw	PL.ZIPPZP.10617/141907-POG
lokalny id	1POG-149SJ
wersja id	20241210T153601
początek wersji obiektu	2024-12-10T15:36:01
nazwa	strefa wielofunkcyjna z zabudową mieszkaniową jednorodzinną
oznaczenie	149SJ
symbol	SJ
obowiązuje od	2024-12-10
obowiązuje do	obecnie
status	w opracowaniu https://inspire.ec.europa.eu/codelist/ProcessStepGeneralValue/elaboration
charakter ustalenia	ogólnie wiążące https://inspire.ec.europa.eu/codelist/RegulationNatureValue/generallyBinding
profil podstawowy	teren zabudowy mieszkaniowej jednorodzinnej teren usług teren komunikacji teren zieleni urządzonej teren ogrodów działkowych teren infrastruktury technicznej
profil dodatkowy	teren zabudowy letniskowej lub rekreacji indywidualnej teren zieleni naturalnej teren lasu teren wód
maksymalna nadziemna intensywność zabudowy	0.3

maksymalny udział powierzchni zabudowy	20%
maksymalna wysokość zabudowy	10.0 m
minimalny udział powierzchni biologicznie czynnej	50%
geometria	
plan	https://www.gov.pl/zagospodarowanieprzestrzenne/app/AktPlanowaniaPrzestrzennego/PL.ZIPPZP.10617/141907-POG/1POG
strefa planistyczna	PL.ZIPPZP.10617_141907-POG_1POG-150SJ_20241212T162706
identyfier	https://www.gov.pl/zagospodarowanieprzestrzenne/app/StrefaPlanistyczna/PL.ZIPPZP.10617/141907-POG/1POG-150SJ/20241212T162706
przestrzeń nazw	PL.ZIPPZP.10617/141907-POG
lokalny id	1POG-150SJ
wersja id	20241212T162706
początek wersji obiektu	2024-12-12T16:27:06
nazwa	strefa wielofunkcyjna z zabudową mieszkaniową jednorodzinną
oznaczenie	150SJ
symbol	SJ
obowiązuje od	2024-12-12
obowiązuje do	obecnie
status	w opracowaniu https://inspire.ec.europa.eu/codelist/ProcessStepGeneralValue/elaboration
charakter ustalenia	ogólnie wiążące https://inspire.ec.europa.eu/codelist/RegulationNatureValue/generallyBinding
profil podstawowy	teren zabudowy mieszkaniowej jednorodzinnej teren usług teren komunikacji teren zieleni urządzonej teren ogrodów działkowych teren infrastruktury technicznej
profil dodatkowy	teren zabudowy letniskowej lub rekreacji indywidualnej teren zieleni naturalnej teren lasu teren wód
maksymalna nadziemna	

intensywnosc zabudowy	0.5
maksymalny udzial powierzchni zabudowy	30%
maksymalna wysokosc zabudowy	10.0 m
minimalny udzial powierzchni biologicznie czynnej	50%
geometria	
plan	https://www.gov.pl/zagospodarowanieprzestrzenne/app/AktPlanowaniaPrzestrzennego/PL.ZIPPZP.10617/141907-POG/1POG
strefa planistyczna	PL.ZIPPZP.10617_141907-POG_1POG-151SJ_20241210T161806
identfier	https://www.gov.pl/zagospodarowanieprzestrzenne/app/StrefaPlanistyczna/PL.ZIPPZP.10617/141907-POG/1POG-151SJ/20241210T161806
przestrzen nazw	PL.ZIPPZP.10617/141907-POG
lokalny id	1POG-151SJ
wersja id	20241210T161806
poczatek wersji obiektu	2024-12-10T16:18:06
nazwa	strefa wielofunkcyjna z zabudową mieszkaniową jednorodzinną
oznaczenie	151SJ
symbol	SJ
obowiazuje od	2024-12-10
obowiazuje do	obecnie
status	w opracowaniu https://inspire.ec.europa.eu/codelist/ProcessStepGeneralValue/elaboration
charakter ustalenia	ogólnie wiążące https://inspire.ec.europa.eu/codelist/RegulationNatureValue/generallyBinding
profil podstawowy	teren zabudowy mieszkaniowej jednorodzinnej teren usług teren komunikacji teren zieleni urządzonej teren ogrodów działkowych teren infrastruktury technicznej
profil dodatkowy	teren zabudowy letniskowej lub rekreacji indywidualnej teren zieleni naturalnej teren lasu teren wód

maksymalna nadziemna intensywnosc zabudowy 0.3

maksymalny udzial powierzchni zabudowy 20%

maksymalna wysokosc zabudowy 10.0 m

minimalny udzial powierzchni biologicznie czynnej 50%

geometria



plan <https://www.gov.pl/zagospodarowanieprzestrzenne/app/AktPlanowaniaPrzestrzennego/PL.ZIPPZP.10617/141907-POG/1POG>

strefa planistyczna PL.ZIPPZP.10617_141907-POG_1POG-152SJ_20241210T162623

identfier <https://www.gov.pl/zagospodarowanieprzestrzenne/app/StrefaPlanistyczna/PL.ZIPPZP.10617/141907-POG/1POG-152SJ/20241210T162623>

przestrzen nazw PL.ZIPPZP.10617/141907-POG

lokalny id 1POG-152SJ

wersja id 20241210T162623

poczatek wersji obiektu 2024-12-10T16:26:23

nazwa strefa wielofunkcyjna z zabudową mieszkaniową jednorodzinną

oznaczenie 152SJ

symbol SJ

obowiazuje od 2024-12-10


obowiazuje do obecnie


status w opracowaniu
<https://inspire.ec.europa.eu/codelist/ProcessStepGeneralValue/elaboration>

charakter ustalenia ogólnie wiążące
<https://inspire.ec.europa.eu/codelist/RegulationNatureValue/generallyBinding>


profil podstawowy teren zabudowy mieszkaniowej jednorodzinnej
teren usług
teren komunikacji
teren zieleni urządzonej
teren ogrodów działkowych
teren infrastruktury technicznej

profil dodatkowy teren zabudowy letniskowej lub rekreacji indywidualnej
teren zieleni naturalnej

	teren lasu teren wód
maksymalna nadziemna intensywnosc zabudowy	0.3
maksymalny udzial powierzchni zabudowy	20%
maksymalna wysokosc zabudowy	10.0 m
minimalny udzial powierzchni biologicznie czynnej	50%
geometria	
plan	https://www.gov.pl/zagospodarowanieprzestrzenne/app/AktPlanowaniaPrzestrzennego/PL.ZIPPZP.10617/141907-POG/1POG
strefa planistyczna	PL.ZIPPZP.10617_141907-POG_1POG-153SJ_20250503T203947
identfier	https://www.gov.pl/zagospodarowanieprzestrzenne/app/StrefaPlanistyczna/PL.ZIPPZP.10617/141907-POG/1POG-153SJ/20250503T203947
przestrzen nazw	PL.ZIPPZP.10617/141907-POG
lokalny id	1POG-153SJ
wersja id	20250503T203947
poczatek wersji obiektu	2025-05-03T20:39:47
nazwa	strefa wielofunkcyjna z zabudową mieszkaniową jednorodzinną
oznaczenie	153SJ
symbol	SJ
obowiazuje od	2025-05-03
obowiazuje do	obecnie
status	w opracowaniu https://inspire.ec.europa.eu/codelist/ProcessStepGeneralValue/elaboration
charakter ustalenia	ogólnie wiążące https://inspire.ec.europa.eu/codelist/RegulationNatureValue/generallyBinding
profil podstawowy	teren zabudowy mieszkaniowej jednorodzinnej teren usług teren komunikacji teren zieleni urządzonej teren ogrodów działkowych teren infrastruktury technicznej


profil dodatkowy	teren zabudowy letniskowej lub rekreacji indywidualnej teren zieleni naturalnej teren lasu teren wód
maksymalna nadziemna intensywnosc zabudowy	0.4
maksymalny udzial powierzchni zabudowy	30%
maksymalna wysokosc zabudowy	10.0 m
minimalny udzial powierzchni biologicznie czynnej	30%
geometria	
plan	https://www.gov.pl/zagospodarowanieprzestrzenne/app/AktPlanowaniaPrzestrzennego/PL.ZIPPZP.10617/141907-POG/1POG
strefa planistyczna	PL.ZIPPZP.10617_141907-POG_1POG-154SJ_20250503T185430
identfier	https://www.gov.pl/zagospodarowanieprzestrzenne/app/StrefaPlanistyczna/PL.ZIPPZP.10617/141907-POG/1POG-154SJ/20250503T185430
przestrzen nazw	PL.ZIPPZP.10617/141907-POG
lokalny id	1POG-154SJ
wersja id	20250503T185430
poczatek wersji obiektu	2025-05-03T18:54:30
nazwa	strefa wielofunkcyjna z zabudową mieszkaniową jednorodzinną
oznaczenie	154SJ
symbol	SJ
obowiazuje od	2025-05-03
obowiazuje do	obecnie
status	w opracowaniu https://inspire.ec.europa.eu/codelist/ProcessStepGeneralValue/elaboration
charakter ustalenia	ogólnie wiążące https://inspire.ec.europa.eu/codelist/RegulationNatureValue/generallyBinding
profil podstawowy	teren zabudowy mieszkaniowej jednorodzinnej teren usług teren komunikacji teren zieleni urządzonej


	teren ogrodów działkowych teren infrastruktury technicznej
profil dodatkowy	teren zabudowy letniskowej lub rekreacji indywidualnej teren zieleni naturalnej teren lasu teren wód
maksymalna nadziemna intensywnosc zabudowy	0.4
maksymalny udzial powierzchni zabudowy	30%
maksymalna wysokosc zabudowy	10.0 m
minimalny udzial powierzchni biologicznie czynnej	30%
geometria	
plan	https://www.gov.pl/zagospodarowanieprzestrzenne/app/AktPlanowaniaPrzestrzennego/PL.ZIPPZP.10617/141907-POG/1POG
strefa planistyczna	PL.ZIPPZP.10617_141907-POG_1POG-155SJ_20241210T163813
identfier	https://www.gov.pl/zagospodarowanieprzestrzenne/app/StrefaPlanistyczna/PL.ZIPPZP.10617/141907-POG/1POG-155SJ/20241210T163813
przestrzen nazw	PL.ZIPPZP.10617/141907-POG
lokalny id	1POG-155SJ
wersja id	20241210T163813
poczatek wersji obiektu	2024-12-10T16:38:13
nazwa	strefa wielofunkcyjna z zabudową mieszkaniową jednorodzinną
oznaczenie	155SJ
symbol	SJ
obowiazuje od	2024-12-10
obowiazuje do	obecnie
status	w opracowaniu https://inspire.ec.europa.eu/codelist/ProcessStepGeneralValue/elaboration
charakter ustalenia	ogólnie wiążące https://inspire.ec.europa.eu/codelist/RegulationNatureValue/generallyBinding
profil podstawowy	teren zabudowy mieszkaniowej jednorodzinnej teren usług

	teren komunikacji teren zieleni urządzonej teren ogrodów działkowych teren infrastruktury technicznej
profil dodatkowy	teren zabudowy letniskowej lub rekreacji indywidualnej teren zieleni naturalnej teren lasu teren wód
maksymalna nadziemna intensywnosc zabudowy	0.3
maksymalny udzial powierzchni zabudowy	20%
maksymalna wysokosc zabudowy	10.0 m
minimalny udzial powierzchni biologicznie czynnej	50%
geometria	
plan	https://www.gov.pl/zagospodarowanieprzestrzenne/app/AktPlanowaniaPrzestrzennego/PL.ZIPPZP.10617/141907-POG/1POG
strefa planistyczna	PL.ZIPPZP.10617_141907-POG_1POG-156SJ_20241210T173956
identfier	https://www.gov.pl/zagospodarowanieprzestrzenne/app/StrefaPlanistyczna/PL.ZIPPZP.10617/141907-POG/1POG-156SJ/20241210T173956
przestrzen nazw	PL.ZIPPZP.10617/141907-POG
lokalny id	1POG-156SJ
wersja id	20241210T173956
poczatek wersji obiektu	2024-12-10T17:39:56
nazwa	strefa wielofunkcyjna z zabudową mieszkaniową jednorodzinną
oznaczenie	156SJ
symbol	SJ
obowiazuje od	2024-12-10
obowiazuje do	obecnie
status	w opracowaniu https://inspire.ec.europa.eu/codelist/ProcessStepGeneralValue/elaboration
charakter ustalenia	ogólnie wiążące https://inspire.ec.europa.eu/codelist/RegulationNatureValue/generallyBinding

profil podstawowy	teren zabudowy mieszkaniowej jednorodzinnej teren usług teren komunikacji teren zieleni urządzonej teren ogrodów działkowych teren infrastruktury technicznej
profil dodatkowy	teren zabudowy letniskowej lub rekreacji indywidualnej teren zieleni naturalnej teren lasu teren wód
maksymalna nadziemna intensywnosc zabudowy	0.3
maksymalny udzial powierzchni zabudowy	20%
maksymalna wysokosc zabudowy	10.0 m
minimalny udzial powierzchni biologicznie czynnej	50%
geometria	
plan	https://www.gov.pl/zagospodarowanieprzestrzenne/app/AktPlanowaniaPrzestrzennego/PL.ZIPPZP.10617/141907-POG/1POG
strefa planistyczna	PL.ZIPPZP.10617_141907-POG_1POG-157SJ_20241210T174437
identfier	https://www.gov.pl/zagospodarowanieprzestrzenne/app/StrefaPlanistyczna/PL.ZIPPZP.10617/141907-POG/1POG-157SJ/20241210T174437
przestrzen nazw	PL.ZIPPZP.10617/141907-POG
lokalny id	1POG-157SJ
wersja id	20241210T174437
poczatek wersji obiektu	2024-12-10T17:44:37
nazwa	strefa wielofunkcyjna z zabudową mieszkaniową jednorodziną
oznaczenie	157SJ
symbol	SJ
obowiazuje od	2024-12-10
obowiazuje do	obecnie
status	w opracowaniu https://inspire.ec.europa.eu/codelist/ProcessStepGeneralValue/elaboration
charakter ustalenia	ogólnie wiążące https://inspire.ec.europa.eu/codelist/RegulationNatureValue


	/generallyBinding
profil podstawowy	teren zabudowy mieszkaniowej jednorodzinnej teren usług teren komunikacji teren zieleni urządzonej teren ogrodów działkowych teren infrastruktury technicznej
profil dodatkowy	teren zabudowy letniskowej lub rekreacji indywidualnej teren zieleni naturalnej teren lasu teren wód
maksymalna nadziemna intensywnosc zabudowy	0.3
maksymalny udzial powierzchni zabudowy	20%
maksymalna wysokosc zabudowy	10.0 m
minimalny udzial powierzchni biologicznie czynnej	50%
geometria	
plan	https://www.gov.pl/zagospodarowanieprzestrzenne/app/AktPlanowaniaPrzestrzennego/PL.ZIPPZP.10617/141907-POG/1POG
strefa planistyczna	PL.ZIPPZP.10617_141907-POG_1POG-158SJ_20241210T175549
identfier	https://www.gov.pl/zagospodarowanieprzestrzenne/app/StrefaPlanistyczna/PL.ZIPPZP.10617/141907-POG/1POG-158SJ/20241210T175549
przestrzen nazw	PL.ZIPPZP.10617/141907-POG
lokalny id	1POG-158SJ
wersja id	20241210T175549
poczatek wersji obiektu	2024-12-10T17:55:49
nazwa	strefa wielofunkcyjna z zabudową mieszkaniową jednorodzinną
oznaczenie	158SJ
symbol	SJ
obowiazuje od	2024-12-10
obowiazuje do	obecnie
status	w opracowaniu https://inspire.ec.europa.eu/codelist/ProcessStepGeneralValue/elaboration


charakter ustalenia	ogólnie wiążące https://inspire.ec.europa.eu/codelist/RegulationNatureValue/generallyBinding
profil podstawowy	teren zabudowy mieszkaniowej jednorodzinnej teren usług teren komunikacji teren zieleni urządzonej teren ogrodów działkowych teren infrastruktury technicznej
profil dodatkowy	teren zabudowy letniskowej lub rekreacji indywidualnej teren zieleni naturalnej teren lasu teren wód
maksymalna nadziemna intensywnosc zabudowy	0.3
maksymalny udział powierzchni zabudowy	20%
maksymalna wysokosc zabudowy	10.0 m
minimalny udział powierzchni biologicznie czynnej	50%
geometria	
plan	https://www.gov.pl/zagospodarowanieprzestrzenne/app/AktPlanowaniaPrzestrzennego/PL.ZIPPZP.10617/141907-POG/1POG
strefa planistyczna	PL.ZIPPZP.10617_141907-POG_1POG-159SJ_20250503T202234
identfier	https://www.gov.pl/zagospodarowanieprzestrzenne/app/StrefaPlanistyczna/PL.ZIPPZP.10617/141907-POG/1POG-159SJ/20250503T202234
przestrzen nazw	PL.ZIPPZP.10617/141907-POG
lokalny id	1POG-159SJ
wersja id	20250503T202234
początek wersji obiektu	2025-05-03T20:22:34
nazwa	strefa wielofunkcyjna z zabudową mieszkaniową jednorodzinną
oznaczenie	159SJ
symbol	SJ
obowiązuje od	2025-05-03
obowiązuje do	obecnie
status	w opracowaniu https://inspire.ec.europa.eu/codelist/ProcessStepGeneralValue

	/elaboration
charakter ustalenia	ogólnie wiążące https://inspire.ec.europa.eu/codelist/RegulationNatureValue/generallyBinding
profil podstawowy	teren zabudowy mieszkaniowej jednorodzinnej teren usług teren komunikacji teren zieleni urządzonej teren ogrodów działkowych teren infrastruktury technicznej
profil dodatkowy	teren zabudowy letniskowej lub rekreacji indywidualnej teren zieleni naturalnej teren lasu teren wód
maksymalna nadziemna intensywnosc zabudowy	0.5
maksymalny udzial powierzchni zabudowy	40%
maksymalna wysokosc zabudowy	10.0 m
minimalny udzial powierzchni biologicznie czynnej	30%
geometria	
plan	https://www.gov.pl/zagospodarowanieprzestrzenne/app/AktPlanowaniaPrzestrzennego/PL.ZIPPZP.10617/141907-POG/1POG
strefa planistyczna	PL.ZIPPZP.10617_141907-POG_1POG-160SJ_20241210T175709
identfier	https://www.gov.pl/zagospodarowanieprzestrzenne/app/StrefaPlanistyczna/PL.ZIPPZP.10617/141907-POG/1POG-160SJ/20241210T175709
przestrzen nazw	PL.ZIPPZP.10617/141907-POG
lokalny id	1POG-160SJ
wersja id	20241210T175709
poczatek wersji obiektu	2024-12-10T17:57:09
nazwa	strefa wielofunkcyjna z zabudową mieszkaniową jednorodzinną
oznaczenie	160SJ
symbol	SJ
obowiazuje od	2024-12-10
obowiazuje do	obecnie

status	w opracowaniu https://inspire.ec.europa.eu/codelist/ProcessStepGeneralValue/elaboration
charakter ustalenia	ogólnie wiążące https://inspire.ec.europa.eu/codelist/RegulationNatureValue/generallyBinding
profil podstawowy	teren zabudowy mieszkaniowej jednorodzinnej teren usług teren komunikacji teren zieleni urządzonej teren ogrodów działkowych teren infrastruktury technicznej
profil dodatkowy	teren zabudowy letniskowej lub rekreacji indywidualnej teren zieleni naturalnej teren lasu teren wód
maksymalna nadziemna intensywnosc zabudowy	0.3
maksymalny udzial powierzchni zabudowy	20%
maksymalna wysokosc zabudowy	10.0 m
minimalny udzial powierzchni biologicznie czynnej	50%
geometria	
plan	https://www.gov.pl/zagospodarowanieprzestrzenne/app/AktPlanowaniaPrzestrzennego/PL.ZIPPZP.10617/141907-POG/1POG
strefa planistyczna	PL.ZIPPZP.10617_141907-POG_1POG-161SJ_20250503T202135
identfier	https://www.gov.pl/zagospodarowanieprzestrzenne/app/StrefaPlanistyczna/PL.ZIPPZP.10617/141907-POG/1POG-161SJ/20250503T202135
przestrzen nazw	PL.ZIPPZP.10617/141907-POG
lokalny id	1POG-161SJ
wersja id	20250503T202135
poczatek wersji obiektu	2025-05-03T20:21:35
nazwa	strefa wielofunkcyjna z zabudową mieszkaniową jednorodzinną
oznaczenie	161SJ
symbol	SJ
obowiazuje od	2025-05-03

obowiazuje do	obecnie
status	w opracowaniu https://inspire.ec.europa.eu/codelist/ProcessStepGeneralValue/elaboration
charakter ustalenia	ogólnie wiążące https://inspire.ec.europa.eu/codelist/RegulationNatureValue/generallyBinding
profil podstawowy	teren zabudowy mieszkaniowej jednorodzinnej teren usług teren komunikacji teren zieleni urządzonej teren ogrodów działkowych teren infrastruktury technicznej
profil dodatkowy	teren zabudowy letniskowej lub rekreacji indywidualnej teren zieleni naturalnej teren lasu teren wód
maksymalna nadziemna intensywnosc zabudowy	0.3
maksymalny udzial powierzchni zabudowy	30%
maksymalna wysokosc zabudowy	10.0 m
minimalny udzial powierzchni biologicznie czynnej	30%
geometria	
plan	https://www.gov.pl/zagospodarowanieprzestrzenne/app/AktPlanowaniaPrzestrzennego/PL.ZIPPZP.10617/141907-POG/1POG
strefa planistyczna	PL.ZIPPZP.10617_141907-POG_1POG-162SJ_20241210T181239
identyfier	https://www.gov.pl/zagospodarowanieprzestrzenne/app/StrefaPlanistyczna/PL.ZIPPZP.10617/141907-POG/1POG-162SJ/20241210T181239
przestrzen nazw	PL.ZIPPZP.10617/141907-POG
lokalny id	1POG-162SJ
wersja id	20241210T181239
poczatek wersji obiektu	2024-12-10T18:12:39
nazwa	strefa wielofunkcyjna z zabudową mieszkaniową jednorodzinną
oznaczenie	162SJ
symbol	SJ


obowiązuje od	2024-12-10
obowiązuje do	obecnie
status	w opracowaniu https://inspire.ec.europa.eu/codelist/ProcessStepGeneralValue/elaboration
charakter ustalenia	ogólnie wiążące https://inspire.ec.europa.eu/codelist/RegulationNatureValue/generallyBinding
profil podstawowy	teren zabudowy mieszkaniowej jednorodzinnej teren usług teren komunikacji teren zieleni urządzonej teren ogrodów działkowych teren infrastruktury technicznej
profil dodatkowy	teren zabudowy letniskowej lub rekreacji indywidualnej teren zieleni naturalnej teren lasu teren wód
maksymalna nadziemna intensywnosc zabudowy	0.3
maksymalny udział powierzchni zabudowy	20%
maksymalna wysokosc zabudowy	10.0 m
minimalny udział powierzchni biologicznie czynnej	50%
geometria	
plan	https://www.gov.pl/zagospodarowanieprzestrzenne/app/AktPlanowaniaPrzestrzennego/PL.ZIPPZP.10617/141907-POG/1POG
strefa planistyczna	PL.ZIPPZP.10617_141907-POG_1POG-163SJ_20241210T181338
identfier	https://www.gov.pl/zagospodarowanieprzestrzenne/app/StrefaPlanistyczna/PL.ZIPPZP.10617/141907-POG/1POG-163SJ/20241210T181338
przestrzen nazw	PL.ZIPPZP.10617/141907-POG
lokalny id	1POG-163SJ
wersja id	20241210T181338
początek wersji obiektu	2024-12-10T18:13:38
nazwa	strefa wielofunkcyjna z zabudową mieszkaniową jednorodzinną
oznaczenie	163SJ

symbol	SJ
obowiazuje od	2024-12-10
obowiazuje do	obecnie
status	w opracowaniu https://inspire.ec.europa.eu/codelist/ProcessStepGeneralValue/elaboration
charakter ustalenia	ogólnie wiążące https://inspire.ec.europa.eu/codelist/RegulationNatureValue/generallyBinding
profil podstawowy	teren zabudowy mieszkaniowej jednorodzinnej teren usług teren komunikacji teren zieleni urządzonej teren ogrodów działkowych teren infrastruktury technicznej
profil dodatkowy	teren zabudowy letniskowej lub rekreacji indywidualnej teren zieleni naturalnej teren lasu teren wód
maksymalna nadziemna intensywnosc zabudowy	0.3
maksymalny udzial powierzchni zabudowy	20%
maksymalna wysokosc zabudowy	10.0 m
minimalny udzial powierzchni biologicznie czynnej	50%
geometria	
plan	https://www.gov.pl/zagospodarowanieprzestrzenne/app/AktPlanowaniaPrzestrzennego/PL.ZIPPZP.10617/141907-POG/1POG
strefa planistyczna	PL.ZIPPZP.10617_141907-POG_1POG-164SJ_20241210T181707
identfier	https://www.gov.pl/zagospodarowanieprzestrzenne/app/StrefaPlanistyczna/PL.ZIPPZP.10617/141907-POG/1POG-164SJ/20241210T181707
przestrzen nazw	PL.ZIPPZP.10617/141907-POG
lokalny id	1POG-164SJ
wersja id	20241210T181707
początek wersji obiektu	2024-12-10T18:17:07
nazwa	strefa wielofunkcyjna z zabudową mieszkaniową jednorodinną

oznaczenie	164SJ
symbol	SJ
obowiazuje od	2024-12-10
obowiazuje do	obecnie
status	w opracowaniu https://inspire.ec.europa.eu/codelist/ProcessStepGeneralValue/elaboration
charakter ustalenia	ogólnie wiążące https://inspire.ec.europa.eu/codelist/RegulationNatureValue/generallyBinding
profil podstawowy	teren zabudowy mieszkaniowej jednorodzinnej teren usług teren komunikacji teren zieleni urządzonej teren ogrodów działkowych teren infrastruktury technicznej
profil dodatkowy	teren zabudowy letniskowej lub rekreacji indywidualnej teren zieleni naturalnej teren lasu teren wód
maksymalna nadziemna intensywnosc zabudowy	0.3
maksymalny udzial powierzchni zabudowy	20%
maksymalna wysokosc zabudowy	10.0 m
minimalny udzial powierzchni biologicznie czynnej	50%
geometria	
plan	https://www.gov.pl/zagospodarowanieprzestrzenne/app/AktPlanowaniaPrzestrzennego/PL.ZIPPZP.10617/141907-POG/1POG
strefa planistyczna	PL.ZIPPZP.10617_141907-POG_1POG-165SJ_20241210T182548
identyfier	https://www.gov.pl/zagospodarowanieprzestrzenne/app/StrefaPlanistyczna/PL.ZIPPZP.10617/141907-POG/1POG-165SJ/20241210T182548
przestrzen nazw	PL.ZIPPZP.10617/141907-POG
lokalny id	1POG-165SJ
wersja id	20241210T182548
poczatek wersji obiektu	2024-12-10T18:25:48

nazwa	strefa wielofunkcyjna z zabudową mieszkaniową jednorodzinną
oznaczenie	165SJ
symbol	SJ
obowiązuje od	2024-12-10
obowiązuje do	obecnie
status	w opracowaniu https://inspire.ec.europa.eu/codelist/ProcessStepGeneralValue/elaboration
charakter ustalenia	ogólnie wiążące https://inspire.ec.europa.eu/codelist/RegulationNatureValue/generallyBinding
profil podstawowy	teren zabudowy mieszkaniowej jednorodzinnej teren usług teren komunikacji teren zieleni urządzonej teren ogrodów działkowych teren infrastruktury technicznej
profil dodatkowy	teren zabudowy letniskowej lub rekreacji indywidualnej teren zieleni naturalnej teren lasu teren wód
maksymalna nadziemna intensywnosc zabudowy	0.3
maksymalny udział powierzchni zabudowy	20%
maksymalna wysokosc zabudowy	10.0 m
minimalny udział powierzchni biologicznie czynnej	50%
geometria	
plan	https://www.gov.pl/zagospodarowanieprzestrzenne/app/AktPlanowaniaPrzestrzennego/PL.ZIPPZP.10617/141907-POG/1POG
strefa planistyczna	PL.ZIPPZP.10617_141907-POG_1POG-166SJ_20241210T182935
identfier	https://www.gov.pl/zagospodarowanieprzestrzenne/app/StrefaPlanistyczna/PL.ZIPPZP.10617/141907-POG/1POG-166SJ/20241210T182935
przestrzen nazw	PL.ZIPPZP.10617/141907-POG
lokalny id	1POG-166SJ
wersja id	20241210T182935

początek wersji obiektu	2024-12-10T18:29:35
nazwa	strefa wielofunkcyjna z zabudową mieszkaniową jednorodzinną
oznaczenie	166SJ
symbol	SJ
obowiązuje od	2024-12-10
obowiązuje do	obecnie
status	w opracowaniu https://inspire.ec.europa.eu/codelist/ProcessStepGeneralValue/elaboration
charakter ustalenia	ogólnie wiążące https://inspire.ec.europa.eu/codelist/RegulationNatureValue/generallyBinding
profil podstawowy	teren zabudowy mieszkaniowej jednorodzinnej teren usług teren komunikacji teren zieleni urządzonej teren ogrodów działkowych teren infrastruktury technicznej
profil dodatkowy	teren zabudowy letniskowej lub rekreacji indywidualnej teren zieleni naturalnej teren lasu teren wód
maksymalna nadziemna intensywność zabudowy	0.3
maksymalny udział powierzchni zabudowy	20%
maksymalna wysokość zabudowy	10.0 m
minimalny udział powierzchni biologicznie czynnej	50%
geometria	
plan	https://www.gov.pl/zagospodarowanieprzestrzenne/app/AktPlanowaniaPrzestrzennego/PL.ZIPPZP.10617/141907-POG/1POG
strefa planistyczna	PL.ZIPPZP.10617_141907-POG_1POG-167SJ_20250503T201900
identyfier	https://www.gov.pl/zagospodarowanieprzestrzenne/app/StrefaPlanistyczna/PL.ZIPPZP.10617/141907-POG/1POG-167SJ/20250503T201900
przestrzeń nazw	PL.ZIPPZP.10617/141907-POG
lokalny id	1POG-167SJ

wersja id	20250503T201900
początek wersji obiektu	2025-05-03T20:19
nazwa	strefa wielofunkcyjna z zabudową mieszkaniową jednorodzinną
oznaczenie	167SJ
symbol	SJ
obowiązuje od	2025-05-03
obowiązuje do	obecnie
status	w opracowaniu https://inspire.ec.europa.eu/codelist/ProcessStepGeneralValue/elaboration
charakter ustalenia	ogólnie wiążące https://inspire.ec.europa.eu/codelist/RegulationNatureValue/generallyBinding
profil podstawowy	teren zabudowy mieszkaniowej jednorodzinnej teren usług teren komunikacji teren zieleni urządzonej teren ogrodów działkowych teren infrastruktury technicznej
profil dodatkowy	teren zabudowy letniskowej lub rekreacji indywidualnej teren zieleni naturalnej teren lasu teren wód
maksymalna nadziemna intensywność zabudowy	0.3
maksymalny udział powierzchni zabudowy	30%
maksymalna wysokość zabudowy	10.0 m
minimalny udział powierzchni biologicznie czynnej	30%
geometria	
plan	https://www.gov.pl/zagospodarowanieprzestrzenne/app/AktPlanowaniaPrzestrzennego/PL.ZIPPZP.10617/141907-POG/1POG
strefa planistyczna	PL.ZIPPZP.10617_141907-POG_1POG-168SJ_20241210T190848
identyfikator	https://www.gov.pl/zagospodarowanieprzestrzenne/app/StrefaPlanistyczna/PL.ZIPPZP.10617/141907-POG/1POG-168SJ/20241210T190848
przestrzeń nazw	PL.ZIPPZP.10617/141907-POG


lokalny id	1POG-168SJ
wersja id	20241210T190848
początek wersji obiektu	2024-12-10T19:08:48
nazwa	strefa wielofunkcyjna z zabudową mieszkaniową jednorodzinną
oznaczenie	168SJ
symbol	SJ
obowiązuje od	2024-12-10
obowiązuje do	obecnie
status	w opracowaniu https://inspire.ec.europa.eu/codelist/ProcessStepGeneralValue/elaboration
charakter ustalenia	ogólnie wiążące https://inspire.ec.europa.eu/codelist/RegulationNatureValue/generallyBinding
profil podstawowy	teren zabudowy mieszkaniowej jednorodzinnej teren usług teren komunikacji teren zieleni urządzonej teren ogrodów działkowych teren infrastruktury technicznej
profil dodatkowy	teren zabudowy letniskowej lub rekreacji indywidualnej teren zieleni naturalnej teren lasu teren wód
maksymalna nadziemna intensywność zabudowy	0.3
maksymalny udział powierzchni zabudowy	20%
maksymalna wysokość zabudowy	10.0 m
minimalny udział powierzchni biologicznie czynnej	50%
geometria	
plan	https://www.gov.pl/zagospodarowanieprzestrzenne/app/AktPlanowaniaPrzestrzennego/PL.ZIPPZP.10617/141907-POG/1POG
strefa planistyczna	PL.ZIPPZP.10617_141907-POG_1POG-169SJ_20241210T191428
identyfikator	https://www.gov.pl/zagospodarowanieprzestrzenne/app/StrefaPlanistyczna/PL.ZIPPZP.10617/141907-POG/1POG-169SJ/20241210T191428

przestrzen nazw	PL.ZIPPZP.10617/141907-POG
lokalny id	1POG-169SJ
wersja id	20241210T191428
początek wersji obiektu	2024-12-10T19:14:28
nazwa	strefa wielofunkcyjna z zabudową mieszkaniową jednorodzinną
oznaczenie	169SJ
symbol	SJ
obowiązuje od	2024-12-10
obowiązuje do	obecnie
status	w opracowaniu https://inspire.ec.europa.eu/codelist/ProcessStepGeneralValue/elaboration
charakter ustalenia	ogólnie wiążące https://inspire.ec.europa.eu/codelist/RegulationNatureValue/generallyBinding
profil podstawowy	teren zabudowy mieszkaniowej jednorodzinnej teren usług teren komunikacji teren zieleni urządzonej teren ogrodów działkowych teren infrastruktury technicznej
profil dodatkowy	teren zabudowy letniskowej lub rekreacji indywidualnej teren zieleni naturalnej teren lasu teren wód
maksymalna nadziemna intensywność zabudowy	0.4
maksymalny udział powierzchni zabudowy	30%
maksymalna wysokość zabudowy	10.0 m
minimalny udział powierzchni biologicznie czynnej	50%
geometria	
plan	https://www.gov.pl/zagospodarowanieprzestrzenne/app/AktPlanowaniaPrzestrzennego/PL.ZIPPZP.10617/141907-POG/1POG
strefa planistyczna	PL.ZIPPZP.10617_141907-POG_1POG-170SJ_20241210T193415
identyfikator	https://www.gov.pl/zagospodarowanieprzestrzenne/app/StrefaPlanistyczna/PL.ZIPPZP.10617/141907-POG/1POG-170SJ

	/20241210T193415
przestrzen nazw	PL.ZIPPZP.10617/141907-POG
lokalny id	1POG-170SJ
wersja id	20241210T193415
początek wersji obiektu	2024-12-10T19:34:15
nazwa	strefa wielofunkcyjna z zabudową mieszkaniową jednorodzinną
oznaczenie	170SJ
symbol	SJ
obowiązuje od	2024-12-10
obowiązuje do	obecnie
status	w opracowaniu https://inspire.ec.europa.eu/codelist/ProcessStepGeneralValue/elaboration
charakter ustalenia	ogólnie wiążące https://inspire.ec.europa.eu/codelist/RegulationNatureValue/generallyBinding
profil podstawowy	teren zabudowy mieszkaniowej jednorodzinnej teren usług teren komunikacji teren zieleni urządzonej teren ogrodów działkowych teren infrastruktury technicznej
profil dodatkowy	teren zabudowy letniskowej lub rekreacji indywidualnej teren zieleni naturalnej teren lasu teren wód
maksymalna nadziemna intensywność zabudowy	0.3
maksymalny udział powierzchni zabudowy	20%
maksymalna wysokość zabudowy	10.0 m
minimalny udział powierzchni biologicznie czynnej	50%
geometria	
plan	https://www.gov.pl/zagospodarowanieprzestrzenne/app/AktPlanowaniaPrzestrzennego/PL.ZIPPZP.10617/141907-POG/1POG
strefa planistyczna	PL.ZIPPZP.10617_141907-POG_1POG-171SJ_20241210T204841

identyfier	https://www.gov.pl/zagospodarowanieprzestrzenne/app/StrefaPlanistyczna/PL.ZIPPZP.10617/141907-POG/1POG-171SJ/20241210T204841
przestrzen nazw	PL.ZIPPZP.10617/141907-POG
lokalny id	1POG-171SJ
wersja id	20241210T204841
początek wersji obiektu	2024-12-10T20:48:41
nazwa	strefa wielofunkcyjna z zabudową mieszkaniową jednorodzinną
oznaczenie	171SJ
symbol	SJ
obowiązuje od	2024-12-10
obowiązuje do	obecnie
status	w opracowaniu https://inspire.ec.europa.eu/codelist/ProcessStepGeneralValue/elaboration
charakter ustalenia	ogólnie wiążące https://inspire.ec.europa.eu/codelist/RegulationNatureValue/generallyBinding
profil podstawowy	teren zabudowy mieszkaniowej jednorodzinnej teren usług teren komunikacji teren zieleni urządzonej teren ogrodów działkowych teren infrastruktury technicznej
profil dodatkowy	teren zabudowy letniskowej lub rekreacji indywidualnej teren zieleni naturalnej teren lasu teren wód
maksymalna nadziemna intensywnosc zabudowy	0.3
maksymalny udział powierzchni zabudowy	20%
maksymalna wysokosc zabudowy	10.0 m
minimalny udział powierzchni biologicznie czynnej	50%
geometria	
plan	https://www.gov.pl/zagospodarowanieprzestrzenne/app/AktPlanowaniaPrzestrzennego/PL.ZIPPZP.10617/141907-POG/1POG

strefa planistyczna	PL.ZIPPZP.10617_141907-POG_1POG-172SJ_20241210T210434
identfier	https://www.gov.pl/zagospodarowanieprzestrzenne/app/StrefaPlanistyczna/PL.ZIPPZP.10617/141907-POG/1POG-172SJ/20241210T210434
przestrzen nazw	PL.ZIPPZP.10617/141907-POG
lokalny id	1POG-172SJ
wersja id	20241210T210434
początek wersji obiektu	2024-12-10T21:04:34
nazwa	strefa wielofunkcyjna z zabudową mieszkaniową jednorodzinną
oznaczenie	172SJ
symbol	SJ
obowiązuje od	2024-12-10
obowiązuje do	obecnie
status	w opracowaniu https://inspire.ec.europa.eu/codelist/ProcessStepGeneralValue/elaboration
charakter ustalenia	ogólnie wiążące https://inspire.ec.europa.eu/codelist/RegulationNatureValue/generallyBinding
profil podstawowy	teren zabudowy mieszkaniowej jednorodzinnej teren usług teren komunikacji teren zieleni urządzonej teren ogrodów działkowych teren infrastruktury technicznej
profil dodatkowy	teren zabudowy letniskowej lub rekreacji indywidualnej teren zieleni naturalnej teren lasu teren wód
maksymalna nadziemna intensywnosc zabudowy	0.3
maksymalny udział powierzchni zabudowy	20%
maksymalna wysokosc zabudowy	10.0 m
minimalny udział powierzchni biologicznie czynnej	50%
geometria	
plan	https://www.gov.pl/zagospodarowanieprzestrzenne/app

strefa planistyczna	PL.ZIPPZP.10617_141907-POG_1POG-173SJ_20241210T210729
identfier	https://www.gov.pl/zagospodarowanieprzestrzenne/app/StrefaPlanistyczna/PL.ZIPPZP.10617/141907-POG/1POG-173SJ/20241210T210729
przestrzen nazw	PL.ZIPPZP.10617/141907-POG
lokalny id	1POG-173SJ
wersja id	20241210T210729
poczatek wersji obiektu	2024-12-10T21:07:29
nazwa	strefa wielofunkcyjna z zabudową mieszkaniową jednorodzinną
oznaczenie	173SJ
symbol	SJ
obowiazuje od	2024-12-10
obowiazuje do	obecnie
status	w opracowaniu https://inspire.ec.europa.eu/codelist/ProcessStepGeneralValue/elaboration
charakter ustalenia	ogólnie wiążące https://inspire.ec.europa.eu/codelist/RegulationNatureValue/generallyBinding
profil podstawowy	teren zabudowy mieszkaniowej jednorodzinnej teren usług teren komunikacji teren zieleni urządzonej teren ogrodów działkowych teren infrastruktury technicznej
profil dodatkowy	teren zabudowy letniskowej lub rekreacji indywidualnej teren zieleni naturalnej teren lasu teren wód
maksymalna nadziemna intensywnosc zabudowy	0.3
maksymalny udzial powierzchni zabudowy	20%
maksymalna wysokosc zabudowy	10.0 m
minimalny udzial powierzchni biologicznie czynnej	50%
geometria	

plan	https://www.gov.pl/zagospodarowanieprzestrzenne/app/AktPlanowaniaPrzestrzennego/PL.ZIPPZP.10617/141907-POG/1POG
strefa planistyczna	PL.ZIPPZP.10617_141907-POG_1POG-174SJ_20241210T211048
identfier	https://www.gov.pl/zagospodarowanieprzestrzenne/app/StrefaPlanistyczna/PL.ZIPPZP.10617/141907-POG/1POG-174SJ/20241210T211048
przestrzen nazw	PL.ZIPPZP.10617/141907-POG
lokalny id	1POG-174SJ
wersja id	20241210T211048
początek wersji obiektu	2024-12-10T21:10:48
nazwa	strefa wielofunkcyjna z zabudową mieszkaniową jednorodzinną
oznaczenie	174SJ
symbol	SJ
obowiązuje od	2024-12-10
obowiązuje do	obecnie
status	w opracowaniu https://inspire.ec.europa.eu/codelist/ProcessStepGeneralValue/elaboration
charakter ustalenia	ogólnie wiążące https://inspire.ec.europa.eu/codelist/RegulationNatureValue/generallyBinding
profil podstawowy	teren zabudowy mieszkaniowej jednorodzinnej teren usług teren komunikacji teren zieleni urządzonej teren ogrodów działkowych teren infrastruktury technicznej
profil dodatkowy	teren zabudowy letniskowej lub rekreacji indywidualnej teren zieleni naturalnej teren lasu teren wód
maksymalna nadziemna intensywnosc zabudowy	0.3
maksymalny udział powierzchni zabudowy	20%
maksymalna wysokosc zabudowy	10.0 m
minimalny udział powierzchni biologicznie czynnej	50%
geometria	



plan	https://www.gov.pl/zagospodarowanieprzestrzenne/app/AktPlanowaniaPrzestrzennego/PL.ZIPPZP.10617/141907-POG/1POG
------	---

strefa planistyczna	PL.ZIPPZP.10617_141907-POG_1POG-175SJ_20241210T211126
---------------------	---

identfier	https://www.gov.pl/zagospodarowanieprzestrzenne/app/StrefaPlanistyczna/PL.ZIPPZP.10617/141907-POG/1POG-175SJ/20241210T211126
-----------	---

przestrzen nazw	PL.ZIPPZP.10617/141907-POG
-----------------	----------------------------

lokalny id	1POG-175SJ
------------	------------

wersja id	20241210T211126
-----------	-----------------

poczatek wersji obiektu	2024-12-10T21:11:26
-------------------------	---------------------

nazwa	strefa wielofunkcyjna z zabudową mieszkaniową jednorodzinną
-------	---

oznaczenie	175SJ
------------	-------

symbol	SJ
--------	----

obowiazuje od	2024-12-10
---------------	------------

obowiazuje do	obecnie
---------------	---------

status	w opracowaniu https://inspire.ec.europa.eu/codelist/ProcessStepGeneralValue/elaboration
--------	--

charakter ustalenia	ogólnie wiążące https://inspire.ec.europa.eu/codelist/RegulationNatureValue/generallyBinding
---------------------	--

profil podstawowy	teren zabudowy mieszkaniowej jednorodzinnej teren usług teren komunikacji teren zieleni urządzonej teren ogrodów działkowych teren infrastruktury technicznej
-------------------	--

profil dodatkowy	teren zabudowy letniskowej lub rekreacji indywidualnej teren zieleni naturalnej teren lasu teren wód
------------------	---

maksymalna nadziemna intensywnosc zabudowy	0.3
--	-----

maksymalny udzial powierzchni zabudowy	20%
--	-----

maksymalna wysokosc zabudowy	10.0 m
------------------------------	--------

minimalny udzial powierzchni	
------------------------------	--

biologicznie czynnej	50%
geometria	
plan	https://www.gov.pl/zagospodarowanieprzestrzenne/app/AktPlanowaniaPrzestrzennego/PL.ZIPPZP.10617/141907-POG/1POG
strefa planistyczna	PL.ZIPPZP.10617_141907-POG_1POG-176SJ_20241210T211804
identfier	https://www.gov.pl/zagospodarowanieprzestrzenne/app/StrefaPlanistyczna/PL.ZIPPZP.10617/141907-POG/1POG-176SJ/20241210T211804
przestrzen nazw	PL.ZIPPZP.10617/141907-POG
lokalny id	1POG-176SJ
wersja id	20241210T211804
początek wersji obiektu	2024-12-10T21:18:04
nazwa	strefa wielofunkcyjna z zabudową mieszkaniową jednorodzinną
oznaczenie	176SJ
symbol	SJ
obowiązuje od	2024-12-10
obowiązuje do	obecnie
status	w opracowaniu https://inspire.ec.europa.eu/codelist/ProcessStepGeneralValue/elaboration
charakter ustalenia	ogólnie wiążące https://inspire.ec.europa.eu/codelist/RegulationNatureValue/generallyBinding
profil podstawowy	teren zabudowy mieszkaniowej jednorodzinnej teren usług teren komunikacji teren zieleni urządzonej teren ogrodów działkowych teren infrastruktury technicznej
profil dodatkowy	teren zabudowy letniskowej lub rekreacji indywidualnej teren zieleni naturalnej teren lasu teren wód
maksymalna nadziemna intensywnosc zabudowy	0.3
maksymalny udział powierzchni zabudowy	20%
maksymalna wysokosc zabudowy	10.0 m

minimalny udział powierzchni biologicznie czynnej	50%
geometria	
plan	https://www.gov.pl/zagospodarowanieprzestrzenne/app/AktPlanowaniaPrzestrzennego/PL.ZIPPZP.10617/141907-POG/1POG
strefa planistyczna	PL.ZIPPZP.10617_141907-POG_1POG-177SJ_20241212T170749
identyfier	https://www.gov.pl/zagospodarowanieprzestrzenne/app/StrefaPlanistyczna/PL.ZIPPZP.10617/141907-POG/1POG-177SJ/20241212T170749
przestrzen nazw	PL.ZIPPZP.10617/141907-POG
lokalny id	1POG-177SJ
wersja id	20241212T170749
poczatek wersji obiektu	2024-12-12T17:07:49
nazwa	strefa wielofunkcyjna z zabudową mieszkaniową jednorodzinną
oznaczenie	177SJ
symbol	SJ
obowiazuje od	2024-12-12
obowiazuje do	obecnie
status	w opracowaniu https://inspire.ec.europa.eu/codelist/ProcessStepGeneralValue/elaboration
charakter ustalenia	ogólnie wiążące https://inspire.ec.europa.eu/codelist/RegulationNatureValue/generallyBinding
profil podstawowy	teren zabudowy mieszkaniowej jednorodzinnej teren usług teren komunikacji teren zieleni urządzonej teren ogrodów działkowych teren infrastruktury technicznej
profil dodatkowy	teren zabudowy letniskowej lub rekreacji indywidualnej teren zieleni naturalnej teren lasu teren wód
maksymalna nadziemna intensywnosc zabudowy	0.3
maksymalny udział powierzchni zabudowy	20%

maksymalna wysokosc zabudowy	9.0 m
minimalny udzial powierzchni biologicznie czynnej	50%
geometria	
plan	https://www.gov.pl/zagospodarowanieprzestrzenne/app/AktPlanowaniaPrzestrzennego/PL.ZIPPZP.10617/141907-POG/1POG
strefa planistyczna	PL.ZIPPZP.10617_141907-POG_1POG-178SJ_20241216T134825
identfier	https://www.gov.pl/zagospodarowanieprzestrzenne/app/StrefaPlanistyczna/PL.ZIPPZP.10617/141907-POG/1POG-178SJ/20241216T134825
przestrzen nazw	PL.ZIPPZP.10617/141907-POG
lokalny id	1POG-178SJ
wersja id	20241216T134825
początek wersji obiektu	2024-12-16T13:48:25
nazwa	strefa wielofunkcyjna z zabudową mieszkaniową jednorodzinną
oznaczenie	178SJ
symbol	SJ
obowiązuje od	2024-12-16
obowiązuje do	obecnie
status	w opracowaniu https://inspire.ec.europa.eu/codelist/ProcessStepGeneralValue/elaboration
charakter ustalenia	ogólnie wiążące https://inspire.ec.europa.eu/codelist/RegulationNatureValue/generallyBinding
profil podstawowy	teren zabudowy mieszkaniowej jednorodzinnej teren usług teren komunikacji teren zieleni urządzonej teren ogrodów działkowych teren infrastruktury technicznej
profil dodatkowy	teren zabudowy letniskowej lub rekreacji indywidualnej teren zieleni naturalnej teren lasu teren wód
maksymalna nadziemna intensywnosc zabudowy	0.4
maksymalny udzial powierzchni	

zabudowy	20%
maksymalna wysokość zabudowy	9.0 m
minimalny udział powierzchni biologicznie czynnej	50%
geometria	
plan	https://www.gov.pl/zagospodarowanieprzestrzenne/app/AktPlanowaniaPrzestrzennego/PL.ZIPPZP.10617/141907-POG/1POG
strefa planistyczna	PL.ZIPPZP.10617_141907-POG_1POG-179SJ_20241227T111243
identyfikator	https://www.gov.pl/zagospodarowanieprzestrzenne/app/StrefaPlanistyczna/PL.ZIPPZP.10617/141907-POG/1POG-179SJ/20241227T111243
przestrzeń nazw	PL.ZIPPZP.10617/141907-POG
lokalny id	1POG-179SJ
wersja id	20241227T111243
początek wersji obiektu	2024-12-27T11:12:43
nazwa	strefa wielofunkcyjna z zabudową mieszkaniową jednorodzinną
oznaczenie	179SJ
symbol	SJ
obowiązuje od	2024-12-27
obowiązuje do	obecnie
status	w opracowaniu https://inspire.ec.europa.eu/codelist/ProcessStepGeneralValue/elaboration
charakter ustalenia	ogólnie wiążące https://inspire.ec.europa.eu/codelist/RegulationNatureValue/generallyBinding
profil podstawowy	teren zabudowy mieszkaniowej jednorodzinnej teren usług teren komunikacji teren zieleni urządzonej teren ogrodów działkowych teren infrastruktury technicznej
profil dodatkowy	teren zabudowy letniskowej lub rekreacji indywidualnej teren zieleni naturalnej teren lasu teren wód
maksymalna nadziemna intensywność zabudowy	0.3

maksymalny udział powierzchni zabudowy	20%
maksymalna wysokość zabudowy	7.5 m
minimalny udział powierzchni biologicznie czynnej	70%
geometria	
plan	https://www.gov.pl/zagospodarowanieprzestrzenne/app/AktPlanowaniaPrzestrzennego/PL.ZIPPZP.10617/141907-POG/1POG
strefa planistyczna	PL.ZIPPZP.10617_141907-POG_1POG-180SJ_20250430T200648
identyfier	https://www.gov.pl/zagospodarowanieprzestrzenne/app/StrefaPlanistyczna/PL.ZIPPZP.10617/141907-POG/1POG-180SJ/20250430T200648
przestrzeń nazw	PL.ZIPPZP.10617/141907-POG
lokalny id	1POG-180SJ
wersja id	20250430T200648
początek wersji obiektu	2025-04-30T20:06:48
nazwa	strefa wielofunkcyjna z zabudową mieszkaniową jednorodzinną
oznaczenie	180SJ
symbol	SJ
obowiązuje od	2024-12-05
obowiązuje do	obecnie
status	w opracowaniu https://inspire.ec.europa.eu/codelist/ProcessStepGeneralValue/elaboration
charakter ustalenia	ogólnie wiążące https://inspire.ec.europa.eu/codelist/RegulationNatureValue/generallyBinding
profil podstawowy	teren zabudowy mieszkaniowej jednorodzinnej teren usług teren komunikacji teren zieleni urządzonej teren ogrodów działkowych teren infrastruktury technicznej
profil dodatkowy	teren zabudowy letniskowej lub rekreacji indywidualnej teren zieleni naturalnej teren lasu teren wód
maksymalna nadziemna	

intensywnosc zabudowy	0.3
maksymalny udzial powierzchni zabudowy	20%
maksymalna wysokosc zabudowy	10.0 m
minimalny udzial powierzchni biologicznie czynnej	50%
geometria	
plan	https://www.gov.pl/zagospodarowanieprzestrzenne/app/AktPlanowaniaPrzestrzennego/PL.ZIPPZP.10617/141907-POG/1POG
strefa planistyczna	PL.ZIPPZP.10617_141907-POG_1POG-181SJ_20250502T202359
identfier	https://www.gov.pl/zagospodarowanieprzestrzenne/app/StrefaPlanistyczna/PL.ZIPPZP.10617/141907-POG/1POG-181SJ/20250502T202359
przestrzen nazw	PL.ZIPPZP.10617/141907-POG
lokalny id	1POG-181SJ
wersja id	20250502T202359
poczatek wersji obiektu	2025-05-02T20:23:59
nazwa	strefa wielofunkcyjna z zabudową mieszkaniową jednorodzinną
oznaczenie	181SJ
symbol	SJ
obowiazuje od	2025-05-02
obowiazuje do	obecnie
status	w opracowaniu https://inspire.ec.europa.eu/codelist/ProcessStepGeneralValue/elaboration
charakter ustalenia	ogólnie wiążące https://inspire.ec.europa.eu/codelist/RegulationNatureValue/generallyBinding
profil podstawowy	teren zabudowy mieszkaniowej jednorodzinnej teren usług teren komunikacji teren zieleni urządzonej teren ogrodów działkowych teren infrastruktury technicznej
profil dodatkowy	teren zabudowy letniskowej lub rekreacji indywidualnej teren zieleni naturalnej teren lasu teren wód

maksymalna nadziemna intensywnosc zabudowy 0.4

maksymalny udzial powierzchni zabudowy 30%

maksymalna wysokosc zabudowy 10.0 m

minimalny udzial powierzchni biologicznie czynnej 30%

geometria



plan <https://www.gov.pl/zagospodarowanieprzestrzenne/app/AktPlanowaniaPrzestrzennego/PL.ZIPPZP.10617/141907-POG/1POG>

strefa planistyczna PL.ZIPPZP.10617_141907-POG_1POG-182SJ_20250501T164638

identfier <https://www.gov.pl/zagospodarowanieprzestrzenne/app/StrefaPlanistyczna/PL.ZIPPZP.10617/141907-POG/1POG-182SJ/20250501T164638>

przestrzen nazw PL.ZIPPZP.10617/141907-POG

lokalny id 1POG-182SJ

wersja id 20250501T164638

poczatek wersji obiektu 2025-05-01T16:46:38

nazwa strefa wielofunkcyjna z zabudową mieszkaniową jednorodzinną

oznaczenie 182SJ

symbol SJ

obowiazuje od 2025-05-01


obowiazuje do obecnie

status w opracowaniu
<https://inspire.ec.europa.eu/codelist/ProcessStepGeneralValue/elaboration>

charakter ustalenia ogólnie wiążące
<https://inspire.ec.europa.eu/codelist/RegulationNatureValue/generallyBinding>


profil podstawowy teren zabudowy mieszkaniowej jednorodzinnej
teren usług
teren komunikacji
teren zieleni urządzonej
teren ogrodów działkowych
teren infrastruktury technicznej

profil dodatkowy teren zabudowy letniskowej lub rekreacji indywidualnej
teren zieleni naturalnej

	teren lasu teren wód
maksymalna nadziemna intensywnosc zabudowy	0.4
maksymalny udzial powierzchni zabudowy	30%
maksymalna wysokosc zabudowy	10.0 m
minimalny udzial powierzchni biologicznie czynnej	30%
geometria	
plan	https://www.gov.pl/zagospodarowanieprzestrzenne/app/AktPlanowaniaPrzestrzennego/PL.ZIPPZP.10617/141907-POG/1POG
strefa planistyczna	PL.ZIPPZP.10617_141907-POG_1POG-183SJ_20250501T184718
identfier	https://www.gov.pl/zagospodarowanieprzestrzenne/app/StrefaPlanistyczna/PL.ZIPPZP.10617/141907-POG/1POG-183SJ/20250501T184718
przestrzen nazw	PL.ZIPPZP.10617/141907-POG
lokalny id	1POG-183SJ
wersja id	20250501T184718
poczatek wersji obiektu	2025-05-01T18:47:18
nazwa	strefa wielofunkcyjna z zabudową mieszkaniową jednorodzinną
oznaczenie	183SJ
symbol	SJ
obowiazuje od	2025-05-01
obowiazuje do	obecnie
status	w opracowaniu https://inspire.ec.europa.eu/codelist/ProcessStepGeneralValue/elaboration
charakter ustalenia	ogólnie wiążące https://inspire.ec.europa.eu/codelist/RegulationNatureValue/generallyBinding
profil podstawowy	teren zabudowy mieszkaniowej jednorodzinnej teren usług teren komunikacji teren zieleni urządzonej teren ogrodów działkowych teren infrastruktury technicznej


profil dodatkowy	teren zabudowy letniskowej lub rekreacji indywidualnej teren zieleni naturalnej teren lasu teren wód
maksymalna nadziemna intensywnosc zabudowy	0.7
maksymalny udzial powierzchni zabudowy	60%
maksymalna wysokosc zabudowy	10.0 m
minimalny udzial powierzchni biologicznie czynnej	30%
geometria	
plan	https://www.gov.pl/zagospodarowanieprzestrzenne/app/AktPlanowaniaPrzestrzennego/PL.ZIPPZP.10617/141907-POG/1POG
strefa planistyczna	PL.ZIPPZP.10617_141907-POG_1POG-184SJ_20250501T185549
identfier	https://www.gov.pl/zagospodarowanieprzestrzenne/app/StrefaPlanistyczna/PL.ZIPPZP.10617/141907-POG/1POG-184SJ/20250501T185549
przestrzen nazw	PL.ZIPPZP.10617/141907-POG
lokalny id	1POG-184SJ
wersja id	20250501T185549
poczatek wersji obiektu	2025-05-01T18:55:49
nazwa	strefa wielofunkcyjna z zabudową mieszkaniową jednorodzinną
oznaczenie	184SJ
symbol	SJ
obowiazuje od	2025-05-01
obowiazuje do	obecnie
status	w opracowaniu https://inspire.ec.europa.eu/codelist/ProcessStepGeneralValue/elaboration
charakter ustalenia	ogólnie wiążące https://inspire.ec.europa.eu/codelist/RegulationNatureValue/generallyBinding
profil podstawowy	teren zabudowy mieszkaniowej jednorodzinnej teren usług teren komunikacji teren zieleni urządzonej

	teren ogrodów działkowych teren infrastruktury technicznej
profil dodatkowy	teren zabudowy letniskowej lub rekreacji indywidualnej teren zieleni naturalnej teren lasu teren wód
maksymalna nadziemna intensywnosc zabudowy	0.3
maksymalny udzial powierzchni zabudowy	20%
maksymalna wysokosc zabudowy	10.0 m
minimalny udzial powierzchni biologicznie czynnej	30%
geometria	
plan	https://www.gov.pl/zagospodarowanieprzestrzenne/app/AktPlanowaniaPrzestrzennego/PL.ZIPPZP.10617/141907-POG/1POG
strefa planistyczna	PL.ZIPPZP.10617_141907-POG_1POG-185SJ_20250501T195541
identfier	https://www.gov.pl/zagospodarowanieprzestrzenne/app/StrefaPlanistyczna/PL.ZIPPZP.10617/141907-POG/1POG-185SJ/20250501T195541
przestrzen nazw	PL.ZIPPZP.10617/141907-POG
lokalny id	1POG-185SJ
wersja id	20250501T195541
poczatek wersji obiektu	2025-05-01T19:55:41
nazwa	strefa wielofunkcyjna z zabudową mieszkaniową jednorodzinną
oznaczenie	185SJ
symbol	SJ
obowiazuje od	2025-05-01
obowiazuje do	obecnie
status	w opracowaniu https://inspire.ec.europa.eu/codelist/ProcessStepGeneralValue/elaboration
charakter ustalenia	ogólnie wiążące https://inspire.ec.europa.eu/codelist/RegulationNatureValue/generallyBinding
profil podstawowy	teren zabudowy mieszkaniowej jednorodzinnej teren usług

	teren komunikacji teren zieleni urządzonej teren ogrodów działkowych teren infrastruktury technicznej
profil dodatkowy	teren zabudowy letniskowej lub rekreacji indywidualnej teren zieleni naturalnej teren lasu teren wód
maksymalna nadziemna intensywnosc zabudowy	0.3
maksymalny udzial powierzchni zabudowy	20%
maksymalna wysokosc zabudowy	10.0 m
minimalny udzial powierzchni biologicznie czynnej	30%
geometria	
plan	https://www.gov.pl/zagospodarowanieprzestrzenne/app/AktPlanowaniaPrzestrzennego/PL.ZIPPZP.10617/141907-POG/1POG
strefa planistyczna	PL.ZIPPZP.10617_141907-POG_1POG-186SJ_20250501T211328
identfier	https://www.gov.pl/zagospodarowanieprzestrzenne/app/StrefaPlanistyczna/PL.ZIPPZP.10617/141907-POG/1POG-186SJ/20250501T211328
przestrzen nazw	PL.ZIPPZP.10617/141907-POG
lokalny id	1POG-186SJ
wersja id	20250501T211328
poczatek wersji obiektu	2025-05-01T21:13:28
nazwa	strefa wielofunkcyjna z zabudową mieszkaniową jednorodzinną
oznaczenie	186SJ
symbol	SJ
obowiazuje od	2025-05-01
obowiazuje do	obecnie
status	w opracowaniu https://inspire.ec.europa.eu/codelist/ProcessStepGeneralValue/elaboration
charakter ustalenia	ogólnie wiążące https://inspire.ec.europa.eu/codelist/RegulationNatureValue/generallyBinding


profil podstawowy	teren zabudowy mieszkaniowej jednorodzinnej teren usług teren komunikacji teren zieleni urządzonej teren ogrodów działkowych teren infrastruktury technicznej
profil dodatkowy	teren zabudowy letniskowej lub rekreacji indywidualnej teren zieleni naturalnej teren lasu teren wód
maksymalna nadziemna intensywnosc zabudowy	0.4
maksymalny udzial powierzchni zabudowy	30%
maksymalna wysokosc zabudowy	10.0 m
minimalny udzial powierzchni biologicznie czynnej	30%
geometria	
plan	https://www.gov.pl/zagospodarowanieprzestrzenne/app/AktPlanowaniaPrzestrzennego/PL.ZIPPZP.10617/141907-POG/1POG
strefa planistyczna	PL.ZIPPZP.10617_141907-POG_1POG-187SJ_20250501T211524
identfier	https://www.gov.pl/zagospodarowanieprzestrzenne/app/StrefaPlanistyczna/PL.ZIPPZP.10617/141907-POG/1POG-187SJ/20250501T211524
przestrzen nazw	PL.ZIPPZP.10617/141907-POG
lokalny id	1POG-187SJ
wersja id	20250501T211524
poczatek wersji obiektu	2025-05-01T21:15:24
nazwa	strefa wielofunkcyjna z zabudową mieszkaniową jednorodziną
oznaczenie	187SJ
symbol	SJ
obowiazuje od	2025-05-01
obowiazuje do	obecnie
status	w opracowaniu https://inspire.ec.europa.eu/codelist/ProcessStepGeneralValue/elaboration
charakter ustalenia	ogólnie wiążące https://inspire.ec.europa.eu/codelist/RegulationNatureValue


	/generallyBinding
profil podstawowy	teren zabudowy mieszkaniowej jednorodzinnej teren usług teren komunikacji teren zieleni urządzonej teren ogrodów działkowych teren infrastruktury technicznej
profil dodatkowy	teren zabudowy letniskowej lub rekreacji indywidualnej teren zieleni naturalnej teren lasu teren wód
maksymalna nadziemna intensywnosc zabudowy	0.4
maksymalny udzial powierzchni zabudowy	30%
maksymalna wysokosc zabudowy	10.0 m
minimalny udzial powierzchni biologicznie czynnej	30%
geometria	
plan	https://www.gov.pl/zagospodarowanieprzestrzenne/app/AktPlanowaniaPrzestrzennego/PL.ZIPPZP.10617/141907-POG/1POG
strefa planistyczna	PL.ZIPPZP.10617_141907-POG_1POG-188SJ_20250501T211634
identfier	https://www.gov.pl/zagospodarowanieprzestrzenne/app/StrefaPlanistyczna/PL.ZIPPZP.10617/141907-POG/1POG-188SJ/20250501T211634
przestrzen nazw	PL.ZIPPZP.10617/141907-POG
lokalny id	1POG-188SJ
wersja id	20250501T211634
początek wersji obiektu	2025-05-01T21:16:34
nazwa	strefa wielofunkcyjna z zabudową mieszkaniową jednorodzinną
oznaczenie	188SJ
symbol	SJ
obowiązuje od	2025-05-01
obowiązuje do	obecnie
status	w opracowaniu https://inspire.ec.europa.eu/codelist/ProcessStepGeneralValue/elaboration


charakter ustalenia	ogólnie wiążące https://inspire.ec.europa.eu/codelist/RegulationNatureValue/generallyBinding
profil podstawowy	teren zabudowy mieszkaniowej jednorodzinnej teren usług teren komunikacji teren zieleni urządzonej teren ogrodów działkowych teren infrastruktury technicznej
profil dodatkowy	teren zabudowy letniskowej lub rekreacji indywidualnej teren zieleni naturalnej teren lasu teren wód
maksymalna nadziemna intensywnosc zabudowy	0.5
maksymalny udział powierzchni zabudowy	30%
maksymalna wysokosc zabudowy	10.0 m
minimalny udział powierzchni biologicznie czynnej	30%
geometria	
plan	https://www.gov.pl/zagospodarowanieprzestrzenne/app/AktPlanowaniaPrzestrzennego/PL.ZIPPZP.10617/141907-POG/1POG
strefa planistyczna	PL.ZIPPZP.10617_141907-POG_1POG-189SJ_20250501T212745
identfier	https://www.gov.pl/zagospodarowanieprzestrzenne/app/StrefaPlanistyczna/PL.ZIPPZP.10617/141907-POG/1POG-189SJ/20250501T212745
przestrzen nazw	PL.ZIPPZP.10617/141907-POG
lokalny id	1POG-189SJ
wersja id	20250501T212745
początek wersji obiektu	2025-05-01T21:27:45
nazwa	strefa wielofunkcyjna z zabudową mieszkaniową jednorodzinną
oznaczenie	189SJ
symbol	SJ
obowiązuje od	2025-05-01
obowiązuje do	obecnie
status	w opracowaniu https://inspire.ec.europa.eu/codelist/ProcessStepGeneralValue

	/elaboration
charakter ustalenia	ogólnie wiążące https://inspire.ec.europa.eu/codelist/RegulationNatureValue/generallyBinding
profil podstawowy	teren zabudowy mieszkaniowej jednorodzinnej teren usług teren komunikacji teren zieleni urządzonej teren ogrodów działkowych teren infrastruktury technicznej
profil dodatkowy	teren zabudowy letniskowej lub rekreacji indywidualnej teren zieleni naturalnej teren lasu teren wód
maksymalna nadziemna intensywnosc zabudowy	0.3
maksymalny udzial powierzchni zabudowy	20%
maksymalna wysokosc zabudowy	10.0 m
minimalny udzial powierzchni biologicznie czynnej	30%
geometria	
plan	https://www.gov.pl/zagospodarowanieprzestrzenne/app/AktPlanowaniaPrzestrzennego/PL.ZIPPZP.10617/141907-POG/1POG
strefa planistyczna	PL.ZIPPZP.10617_141907-POG_1POG-190SJ_20250501T214729
identfier	https://www.gov.pl/zagospodarowanieprzestrzenne/app/StrefaPlanistyczna/PL.ZIPPZP.10617/141907-POG/1POG-190SJ/20250501T214729
przestrzen nazw	PL.ZIPPZP.10617/141907-POG
lokalny id	1POG-190SJ
wersja id	20250501T214729
poczatek wersji obiektu	2025-05-01T21:47:29
nazwa	strefa wielofunkcyjna z zabudową mieszkaniową jednorodzinną
oznaczenie	190SJ
symbol	SJ
obowiazuje od	2025-05-01
obowiazuje do	obecnie


status	w opracowaniu https://inspire.ec.europa.eu/codelist/ProcessStepGeneralValue/elaboration
charakter ustalenia	ogólnie wiążące https://inspire.ec.europa.eu/codelist/RegulationNatureValue/generallyBinding
profil podstawowy	teren zabudowy mieszkaniowej jednorodzinnej teren usług teren komunikacji teren zieleni urządzonej teren ogrodów działkowych teren infrastruktury technicznej
profil dodatkowy	teren zabudowy letniskowej lub rekreacji indywidualnej teren zieleni naturalnej teren lasu teren wód
maksymalna nadziemna intensywnosc zabudowy	0.3
maksymalny udzial powierzchni zabudowy	20%
maksymalna wysokosc zabudowy	10.0 m
minimalny udzial powierzchni biologicznie czynnej	30%
geometria	
plan	https://www.gov.pl/zagospodarowanieprzestrzenne/app/AktPlanowaniaPrzestrzennego/PL.ZIPPZP.10617/141907-POG/1POG
strefa planistyczna	PL.ZIPPZP.10617_141907-POG_1POG-191SJ_20250501T215127
identfier	https://www.gov.pl/zagospodarowanieprzestrzenne/app/StrefaPlanistyczna/PL.ZIPPZP.10617/141907-POG/1POG-191SJ/20250501T215127
przestrzen nazw	PL.ZIPPZP.10617/141907-POG
lokalny id	1POG-191SJ
wersja id	20250501T215127
poczatek wersji obiektu	2025-05-01T21:51:27
nazwa	strefa wielofunkcyjna z zabudową mieszkaniową jednorodzinną
oznaczenie	191SJ
symbol	SJ
obowiazuje od	2025-05-01

obowiazuje do	obecnie
status	w opracowaniu https://inspire.ec.europa.eu/codelist/ProcessStepGeneralValue/elaboration
charakter ustalenia	ogólnie wiążące https://inspire.ec.europa.eu/codelist/RegulationNatureValue/generallyBinding
profil podstawowy	teren zabudowy mieszkaniowej jednorodzinnej teren usług teren komunikacji teren zieleni urządzonej teren ogrodów działkowych teren infrastruktury technicznej
profil dodatkowy	teren zabudowy letniskowej lub rekreacji indywidualnej teren zieleni naturalnej teren lasu teren wód
maksymalna nadziemna intensywnosc zabudowy	0.3
maksymalny udzial powierzchni zabudowy	20%
maksymalna wysokosc zabudowy	10.0 m
minimalny udzial powierzchni biologicznie czynnej	30%
geometria	
plan	https://www.gov.pl/zagospodarowanieprzestrzenne/app/AktPlanowaniaPrzestrzennego/PL.ZIPPZP.10617/141907-POG/1POG
strefa planistyczna	PL.ZIPPZP.10617_141907-POG_1POG-192SJ_20250501T215550
identfier	https://www.gov.pl/zagospodarowanieprzestrzenne/app/StrefaPlanistyczna/PL.ZIPPZP.10617/141907-POG/1POG-192SJ/20250501T215550
przestrzen nazw	PL.ZIPPZP.10617/141907-POG
lokalny id	1POG-192SJ
wersja id	20250501T215550
poczatek wersji obiektu	2025-05-01T21:55:50
nazwa	strefa wielofunkcyjna z zabudową mieszkaniową jednorodzinną
oznaczenie	192SJ
symbol	SJ

obowiązuje od	2025-05-01
obowiązuje do	obecnie
status	w opracowaniu https://inspire.ec.europa.eu/codelist/ProcessStepGeneralValue/elaboration
charakter ustalenia	ogólnie wiążące https://inspire.ec.europa.eu/codelist/RegulationNatureValue/generallyBinding
profil podstawowy	teren zabudowy mieszkaniowej jednorodzinnej teren usług teren komunikacji teren zieleni urządzonej teren ogrodów działkowych teren infrastruktury technicznej
profil dodatkowy	teren zabudowy letniskowej lub rekreacji indywidualnej teren zieleni naturalnej teren lasu teren wód
maksymalna nadziemna intensywnosc zabudowy	0.3
maksymalny udział powierzchni zabudowy	20%
maksymalna wysokosc zabudowy	10.0 m
minimalny udział powierzchni biologicznie czynnej	30%
geometria	
plan	https://www.gov.pl/zagospodarowanieprzestrzenne/app/AktPlanowaniaPrzestrzennego/PL.ZIPPZP.10617/141907-POG/1POG
strefa planistyczna	PL.ZIPPZP.10617_141907-POG_1POG-193SJ_20250501T215743
identfier	https://www.gov.pl/zagospodarowanieprzestrzenne/app/StrefaPlanistyczna/PL.ZIPPZP.10617/141907-POG/1POG-193SJ/20250501T215743
przestrzen nazw	PL.ZIPPZP.10617/141907-POG
lokalny id	1POG-193SJ
wersja id	20250501T215743
początek wersji obiektu	2025-05-01T21:57:43
nazwa	strefa wielofunkcyjna z zabudową mieszkaniową jednorodzinną
oznaczenie	193SJ

symbol	SJ
obowiazuje od	2025-05-01
obowiazuje do	obecnie
status	w opracowaniu https://inspire.ec.europa.eu/codelist/ProcessStepGeneralValue/elaboration
charakter ustalenia	ogólnie wiążące https://inspire.ec.europa.eu/codelist/RegulationNatureValue/generallyBinding
profil podstawowy	teren zabudowy mieszkaniowej jednorodzinnej teren usług teren komunikacji teren zieleni urządzonej teren ogrodów działkowych teren infrastruktury technicznej
profil dodatkowy	teren zabudowy letniskowej lub rekreacji indywidualnej teren zieleni naturalnej teren lasu teren wód
maksymalna nadziemna intensywnosc zabudowy	0.4
maksymalny udzial powierzchni zabudowy	30%
maksymalna wysokosc zabudowy	10.0 m
minimalny udzial powierzchni biologicznie czynnej	30%
geometria	
plan	https://www.gov.pl/zagospodarowanieprzestrzenne/app/AktPlanowaniaPrzestrzennego/PL.ZIPPZP.10617/141907-POG/1POG
strefa planistyczna	PL.ZIPPZP.10617_141907-POG_1POG-194SJ_20250502T202452
identfier	https://www.gov.pl/zagospodarowanieprzestrzenne/app/StrefaPlanistyczna/PL.ZIPPZP.10617/141907-POG/1POG-194SJ/20250502T202452
przestrzen nazw	PL.ZIPPZP.10617/141907-POG
lokalny id	1POG-194SJ
wersja id	20250502T202452
poczatek wersji obiektu	2025-05-02T20:24:52
nazwa	strefa wielofunkcyjna z zabudową mieszkaniową jednorodzinną

oznaczenie	194SJ
symbol	SJ
obowiązuje od	2025-05-02
obowiązuje do	obecnie
status	w opracowaniu https://inspire.ec.europa.eu/codelist/ProcessStepGeneralValue/elaboration
charakter ustalenia	ogólnie wiążące https://inspire.ec.europa.eu/codelist/RegulationNatureValue/generallyBinding
profil podstawowy	teren zabudowy mieszkaniowej jednorodzinnej teren usług teren komunikacji teren zieleni urządzonej teren ogrodów działkowych teren infrastruktury technicznej
profil dodatkowy	teren zabudowy letniskowej lub rekreacji indywidualnej teren zieleni naturalnej teren lasu teren wód
maksymalna nadziemna intensywnosc zabudowy	0.3
maksymalny udział powierzchni zabudowy	20%
maksymalna wysokosc zabudowy	10.0 m
minimalny udział powierzchni biologicznie czynnej	30%
geometria	
plan	https://www.gov.pl/zagospodarowanieprzestrzenne/app/AktPlanowaniaPrzestrzennego/PL.ZIPPZP.10617/141907-POG/1POG
strefa planistyczna	PL.ZIPPZP.10617_141907-POG_1POG-195SJ_20250502T202622
identyfier	https://www.gov.pl/zagospodarowanieprzestrzenne/app/StrefaPlanistyczna/PL.ZIPPZP.10617/141907-POG/1POG-195SJ/20250502T202622
przestrzen nazw	PL.ZIPPZP.10617/141907-POG
lokalny id	1POG-195SJ
wersja id	20250502T202622
początek wersji obiektu	2025-05-02T20:26:22


nazwa	strefa wielofunkcyjna z zabudową mieszkaniową jednorodzinną
oznaczenie	195SJ
symbol	SJ
obowiązuje od	2025-05-02
obowiązuje do	obecnie
status	w opracowaniu https://inspire.ec.europa.eu/codelist/ProcessStepGeneralValue/elaboration
charakter ustalenia	ogólnie wiążące https://inspire.ec.europa.eu/codelist/RegulationNatureValue/generallyBinding
profil podstawowy	teren zabudowy mieszkaniowej jednorodzinnej teren usług teren komunikacji teren zieleni urządzonej teren ogrodów działkowych teren infrastruktury technicznej
profil dodatkowy	teren zabudowy letniskowej lub rekreacji indywidualnej teren zieleni naturalnej teren lasu teren wód
maksymalna nadziemna intensywnosc zabudowy	0.3
maksymalny udział powierzchni zabudowy	20%
maksymalna wysokosc zabudowy	10.0 m
minimalny udział powierzchni biologicznie czynnej	30%
geometria	
plan	https://www.gov.pl/zagospodarowanieprzestrzenne/app/AktPlanowaniaPrzestrzennego/PL.ZIPPZP.10617/141907-POG/1POG
strefa planistyczna	PL.ZIPPZP.10617_141907-POG_1POG-196SJ_20250502T202714
identfier	https://www.gov.pl/zagospodarowanieprzestrzenne/app/StrefaPlanistyczna/PL.ZIPPZP.10617/141907-POG/1POG-196SJ/20250502T202714
przestrzen nazw	PL.ZIPPZP.10617/141907-POG
lokalny id	1POG-196SJ
wersja id	20250502T202714

początek wersji obiektu	2025-05-02T20:27:14
nazwa	strefa wielofunkcyjna z zabudową mieszkaniową jednorodzinną
oznaczenie	196SJ
symbol	SJ
obowiązuje od	2025-05-02
obowiązuje do	obecnie
status	w opracowaniu https://inspire.ec.europa.eu/codelist/ProcessStepGeneralValue/elaboration
charakter ustalenia	ogólnie wiążące https://inspire.ec.europa.eu/codelist/RegulationNatureValue/generallyBinding
profil podstawowy	teren zabudowy mieszkaniowej jednorodzinnej teren usług teren komunikacji teren zieleni urządzonej teren ogrodów działkowych teren infrastruktury technicznej
profil dodatkowy	teren zabudowy letniskowej lub rekreacji indywidualnej teren zieleni naturalnej teren lasu teren wód
maksymalna nadziemna intensywność zabudowy	0.3
maksymalny udział powierzchni zabudowy	20%
maksymalna wysokość zabudowy	10.0 m
minimalny udział powierzchni biologicznie czynnej	30%
geometria	
plan	https://www.gov.pl/zagospodarowanieprzestrzenne/app/AktPlanowaniaPrzestrzennego/PL.ZIPPZP.10617/141907-POG/1POG
strefa planistyczna	PL.ZIPPZP.10617_141907-POG_1POG-197SJ_20250502T202829
identyfikator	https://www.gov.pl/zagospodarowanieprzestrzenne/app/StrefaPlanistyczna/PL.ZIPPZP.10617/141907-POG/1POG-197SJ/20250502T202829
przestrzeń nazw	PL.ZIPPZP.10617/141907-POG
lokalny id	1POG-197SJ

wersja id	20250502T202829
początek wersji obiektu	2025-05-02T20:28:29
nazwa	strefa wielofunkcyjna z zabudową mieszkaniową jednorodzinną
oznaczenie	197SJ
symbol	SJ
obowiązuje od	2025-05-02
obowiązuje do	obecnie
status	w opracowaniu https://inspire.ec.europa.eu/codelist/ProcessStepGeneralValue/elaboration
charakter ustalenia	ogólnie wiążące https://inspire.ec.europa.eu/codelist/RegulationNatureValue/generallyBinding
profil podstawowy	teren zabudowy mieszkaniowej jednorodzinnej teren usług teren komunikacji teren zieleni urządzonej teren ogrodów działkowych teren infrastruktury technicznej
profil dodatkowy	teren zabudowy letniskowej lub rekreacji indywidualnej teren zieleni naturalnej teren lasu teren wód
maksymalna nadziemna intensywność zabudowy	0.4
maksymalny udział powierzchni zabudowy	30%
maksymalna wysokość zabudowy	10.0 m
minimalny udział powierzchni biologicznie czynnej	30%
geometria	
plan	https://www.gov.pl/zagospodarowanieprzestrzenne/app/AktPlanowaniaPrzestrzennego/PL.ZIPPZP.10617/141907-POG/1POG
strefa planistyczna	PL.ZIPPZP.10617_141907-POG_1POG-198SJ_20250502T203100
identyfikator	https://www.gov.pl/zagospodarowanieprzestrzenne/app/StrefaPlanistyczna/PL.ZIPPZP.10617/141907-POG/1POG-198SJ/20250502T203100
przestrzeń nazw	PL.ZIPPZP.10617/141907-POG


lokalny id	1POG-198SJ
wersja id	20250502T203100
poczatek wersji obiektu	2025-05-02T20:31
nazwa	strefa wielofunkcyjna z zabudową mieszkaniową jednorodzinną
oznaczenie	198SJ
symbol	SJ
obowiązuje od	2025-05-02
obowiązuje do	obecnie
status	w opracowaniu https://inspire.ec.europa.eu/codelist/ProcessStepGeneralValue/elaboration
charakter ustalenia	ogólnie wiążące https://inspire.ec.europa.eu/codelist/RegulationNatureValue/generallyBinding
profil podstawowy	teren zabudowy mieszkaniowej jednorodzinnej teren usług teren komunikacji teren zieleni urządzonej teren ogrodów działkowych teren infrastruktury technicznej
profil dodatkowy	teren zabudowy letniskowej lub rekreacji indywidualnej teren zieleni naturalnej teren lasu teren wód
maksymalna nadziemna intensywnosc zabudowy	0.4
maksymalny udział powierzchni zabudowy	20%
maksymalna wysokosc zabudowy	10.0 m
minimalny udział powierzchni biologicznie czynnej	30%
geometria	
plan	https://www.gov.pl/zagospodarowanieprzestrzenne/app/AktPlanowaniaPrzestrzennego/PL.ZIPPZP.10617/141907-POG/1POG
strefa planistyczna	PL.ZIPPZP.10617_141907-POG_1POG-199SJ_20250502T203901
identfier	https://www.gov.pl/zagospodarowanieprzestrzenne/app/StrefaPlanistyczna/PL.ZIPPZP.10617/141907-POG/1POG-199SJ/20250502T203901

przestrzen nazw	PL.ZIPPZP.10617/141907-POG
lokalny id	1POG-199SJ
wersja id	20250502T203901
początek wersji obiektu	2025-05-02T20:39:01
nazwa	strefa wielofunkcyjna z zabudową mieszkaniową jednorodzinną
oznaczenie	199SJ
symbol	SJ
obowiązuje od	2025-05-02
obowiązuje do	obecnie
status	w opracowaniu https://inspire.ec.europa.eu/codelist/ProcessStepGeneralValue/elaboration
charakter ustalenia	ogólnie wiążące https://inspire.ec.europa.eu/codelist/RegulationNatureValue/generallyBinding
profil podstawowy	teren zabudowy mieszkaniowej jednorodzinnej teren usług teren komunikacji teren zieleni urządzonej teren ogrodów działkowych teren infrastruktury technicznej
profil dodatkowy	teren zabudowy letniskowej lub rekreacji indywidualnej teren zieleni naturalnej teren lasu teren wód
maksymalna nadziemna intensywność zabudowy	0.5
maksymalny udział powierzchni zabudowy	40%
maksymalna wysokość zabudowy	10.0 m
minimalny udział powierzchni biologicznie czynnej	30%
geometria	
plan	https://www.gov.pl/zagospodarowanieprzestrzenne/app/AktPlanowaniaPrzestrzennego/PL.ZIPPZP.10617/141907-POG/1POG
strefa planistyczna	PL.ZIPPZP.10617_141907-POG_1POG-200SJ_20250502T204244
identyfikator	https://www.gov.pl/zagospodarowanieprzestrzenne/app/StrefaPlanistyczna/PL.ZIPPZP.10617/141907-POG/1POG-200SJ

	/20250502T204244
przestrzen nazw	PL.ZIPPZP.10617/141907-POG
lokalny id	1POG-200SJ
wersja id	20250502T204244
początek wersji obiektu	2025-05-02T20:42:44
nazwa	strefa wielofunkcyjna z zabudową mieszkaniową jednorodzinną
oznaczenie	200SJ
symbol	SJ
obowiązuje od	2025-05-02
obowiązuje do	obecnie
status	w opracowaniu https://inspire.ec.europa.eu/codelist/ProcessStepGeneralValue/elaboration
charakter ustalenia	ogólnie wiążące https://inspire.ec.europa.eu/codelist/RegulationNatureValue/generallyBinding
profil podstawowy	teren zabudowy mieszkaniowej jednorodzinnej teren usług teren komunikacji teren zieleni urządzonej teren ogrodów działkowych teren infrastruktury technicznej
profil dodatkowy	teren zabudowy letniskowej lub rekreacji indywidualnej teren zieleni naturalnej teren lasu teren wód
maksymalna nadziemna intensywność zabudowy	0.3
maksymalny udział powierzchni zabudowy	20%
maksymalna wysokość zabudowy	10.0 m
minimalny udział powierzchni biologicznie czynnej	30%
geometria	
plan	https://www.gov.pl/zagospodarowanieprzestrzenne/app/AktPlanowaniaPrzestrzennego/PL.ZIPPZP.10617/141907-POG/1POG
strefa planistyczna	PL.ZIPPZP.10617_141907-POG_1POG-201SJ_20250502T211845

identyfier	https://www.gov.pl/zagospodarowanieprzestrzenne/app/StrefaPlanistyczna/PL.ZIPPZP.10617/141907-POG/1POG-201SJ/20250502T211845
przestrzen nazw	PL.ZIPPZP.10617/141907-POG
lokalny id	1POG-201SJ
wersja id	20250502T211845
początek wersji obiektu	2025-05-02T21:18:45
nazwa	strefa wielofunkcyjna z zabudową mieszkaniową jednorodzinną
oznaczenie	201SJ
symbol	SJ
obowiązuje od	2025-05-02
obowiązuje do	obecnie
status	w opracowaniu https://inspire.ec.europa.eu/codelist/ProcessStepGeneralValue/elaboration
charakter ustalenia	ogólnie wiążące https://inspire.ec.europa.eu/codelist/RegulationNatureValue/generallyBinding
profil podstawowy	teren zabudowy mieszkaniowej jednorodzinnej teren usług teren komunikacji teren zieleni urządzonej teren ogrodów działkowych teren infrastruktury technicznej
profil dodatkowy	teren zabudowy letniskowej lub rekreacji indywidualnej teren zieleni naturalnej teren lasu teren wód
maksymalna nadziemna intensywnosc zabudowy	0.3
maksymalny udział powierzchni zabudowy	20%
maksymalna wysokosc zabudowy	10.0 m
minimalny udział powierzchni biologicznie czynnej	30%
geometria	
plan	https://www.gov.pl/zagospodarowanieprzestrzenne/app/AktPlanowaniaPrzestrzennego/PL.ZIPPZP.10617/141907-POG/1POG

strefa planistyczna	PL.ZIPPZP.10617_141907-POG_1POG-202SJ_20250503T201832
identyfier	https://www.gov.pl/zagospodarowanieprzestrzenne/app/StrefaPlanistyczna/PL.ZIPPZP.10617/141907-POG/1POG-202SJ/20250503T201832
przestrzen nazw	PL.ZIPPZP.10617/141907-POG
lokalny id	1POG-202SJ
wersja id	20250503T201832
początek wersji obiektu	2025-05-03T20:18:32
nazwa	strefa wielofunkcyjna z zabudową mieszkaniową jednorodzinną
oznaczenie	202SJ
symbol	SJ
obowiązuje od	2025-05-03
obowiązuje do	obecnie
status	w opracowaniu https://inspire.ec.europa.eu/codelist/ProcessStepGeneralValue/elaboration
charakter ustalenia	ogólnie wiążące https://inspire.ec.europa.eu/codelist/RegulationNatureValue/generallyBinding
profil podstawowy	teren zabudowy mieszkaniowej jednorodzinnej teren usług teren komunikacji teren zieleni urządzonej teren ogrodów działkowych teren infrastruktury technicznej
profil dodatkowy	teren zabudowy letniskowej lub rekreacji indywidualnej teren zieleni naturalnej teren lasu teren wód
maksymalna nadziemna intensywnosc zabudowy	0.3
maksymalny udział powierzchni zabudowy	30%
maksymalna wysokosc zabudowy	10.0 m
minimalny udział powierzchni biologicznie czynnej	30%
geometria	
plan	https://www.gov.pl/zagospodarowanieprzestrzenne/app

strefa planistyczna	PL.ZIPPZP.10617_141907-POG_1POG-203SJ_20250502T212920
identfier	https://www.gov.pl/zagospodarowanieprzestrzenne/app/StrefaPlanistyczna/PL.ZIPPZP.10617/141907-POG/1POG-203SJ/20250502T212920
przestrzen nazw	PL.ZIPPZP.10617/141907-POG
lokalny id	1POG-203SJ
wersja id	20250502T212920
poczatek wersji obiektu	2025-05-02T21:29:20
nazwa	strefa wielofunkcyjna z zabudową mieszkaniową jednorodzinną
oznaczenie	203SJ
symbol	SJ
obowiazuje od	2025-05-02
obowiazuje do	obecnie
status	w opracowaniu https://inspire.ec.europa.eu/codelist/ProcessStepGeneralValue/elaboration
charakter ustalenia	ogólnie wiążące https://inspire.ec.europa.eu/codelist/RegulationNatureValue/generallyBinding
profil podstawowy	teren zabudowy mieszkaniowej jednorodzinnej teren usług teren komunikacji teren zieleni urządzonej teren ogrodów działkowych teren infrastruktury technicznej
profil dodatkowy	teren zabudowy letniskowej lub rekreacji indywidualnej teren zieleni naturalnej teren lasu teren wód
maksymalna nadziemna intensywnosc zabudowy	0.3
maksymalny udzial powierzchni zabudowy	20%
maksymalna wysokosc zabudowy	10.0 m
minimalny udzial powierzchni biologicznie czynnej	30%
geometria	

plan	https://www.gov.pl/zagospodarowanieprzestrzenne/app/AktPlanowaniaPrzestrzennego/PL.ZIPPZP.10617/141907-POG/1POG
strefa planistyczna	PL.ZIPPZP.10617_141907-POG_1POG-204SJ_20250502T212946
identyfier	https://www.gov.pl/zagospodarowanieprzestrzenne/app/StrefaPlanistyczna/PL.ZIPPZP.10617/141907-POG/1POG-204SJ/20250502T212946
przestrzen nazw	PL.ZIPPZP.10617/141907-POG
lokalny id	1POG-204SJ
wersja id	20250502T212946
początek wersji obiektu	2025-05-02T21:29:46
nazwa	strefa wielofunkcyjna z zabudową mieszkaniową jednorodzinną
oznaczenie	204SJ
symbol	SJ
obowiązuje od	2025-05-02
obowiązuje do	obecnie
status	w opracowaniu https://inspire.ec.europa.eu/codelist/ProcessStepGeneralValue/elaboration
charakter ustalenia	ogólnie wiążące https://inspire.ec.europa.eu/codelist/RegulationNatureValue/generallyBinding
profil podstawowy	teren zabudowy mieszkaniowej jednorodzinnej teren usług teren komunikacji teren zieleni urządzonej teren ogrodów działkowych teren infrastruktury technicznej
profil dodatkowy	teren zabudowy letniskowej lub rekreacji indywidualnej teren zieleni naturalnej teren lasu teren wód
maksymalna nadziemna intensywnosc zabudowy	0.2
maksymalny udział powierzchni zabudowy	10%
maksymalna wysokosc zabudowy	10.0 m
minimalny udział powierzchni biologicznie czynnej	30%
geometria	



plan

<https://www.gov.pl/zagospodarowanieprzestrzenne/app/AktPlanowaniaPrzestrzennego/PL.ZIPPZP.10617/141907-POG/1POG>

strefa planistyczna

PL.ZIPPZP.10617_141907-POG_1POG-205SJ_20250503T193219

identyfier

<https://www.gov.pl/zagospodarowanieprzestrzenne/app/StrefaPlanistyczna/PL.ZIPPZP.10617/141907-POG/1POG-205SJ/20250503T193219>

przestrzen nazw

PL.ZIPPZP.10617/141907-POG

lokalny id

1POG-205SJ

wersja id

20250503T193219

początek wersji obiektu

2025-05-03T19:32:19

nazwa

strefa wielofunkcyjna z zabudową mieszkaniową jednorodzinną

oznaczenie

205SJ

symbol

SJ

obowiązuje od

2025-05-03

obowiązuje do

obecnie

status

w opracowaniu
<https://inspire.ec.europa.eu/codelist/ProcessStepGeneralValue/elaboration>

charakter ustalenia

ogólnie wiążące
<https://inspire.ec.europa.eu/codelist/RegulationNatureValue/generallyBinding>

profil podstawowy

teren zabudowy mieszkaniowej jednorodzinnej
teren usług
teren komunikacji
teren zieleni urządzonej
teren ogrodów działkowych
teren infrastruktury technicznej

profil dodatkowy

teren zabudowy letniskowej lub rekreacji indywidualnej
teren zieleni naturalnej
teren lasu
teren wód

maksymalna nadziemna intensywność zabudowy

0.2

maksymalny udział powierzchni zabudowy

10%

maksymalna wysokość zabudowy

10.0 m

minimalny udział powierzchni


biologicznie czynnej	30%
geometria	
plan	https://www.gov.pl/zagospodarowanieprzestrzenne/app/AktPlanowaniaPrzestrzennego/PL.ZIPPZP.10617/141907-POG/1POG
strefa planistyczna	PL.ZIPPZP.10617_141907-POG_1POG-206SJ_20250503T193120
identfier	https://www.gov.pl/zagospodarowanieprzestrzenne/app/StrefaPlanistyczna/PL.ZIPPZP.10617/141907-POG/1POG-206SJ/20250503T193120
przestrzen nazw	PL.ZIPPZP.10617/141907-POG
lokalny id	1POG-206SJ
wersja id	20250503T193120
początek wersji obiektu	2025-05-03T19:31:20
nazwa	strefa wielofunkcyjna z zabudową mieszkaniową jednorodzinną
oznaczenie	206SJ
symbol	SJ
obowiązuje od	2025-05-03
obowiązuje do	obecnie
status	w opracowaniu https://inspire.ec.europa.eu/codelist/ProcessStepGeneralValue/elaboration
charakter ustalenia	ogólnie wiążące https://inspire.ec.europa.eu/codelist/RegulationNatureValue/generallyBinding
profil podstawowy	teren zabudowy mieszkaniowej jednorodzinnej teren usług teren komunikacji teren zieleni urządzonej teren ogrodów działkowych teren infrastruktury technicznej
profil dodatkowy	teren zabudowy letniskowej lub rekreacji indywidualnej teren zieleni naturalnej teren lasu teren wód
maksymalna nadziemna intensywnosc zabudowy	0.2
maksymalny udział powierzchni zabudowy	10%
maksymalna wysokosc zabudowy	10.0 m

minimalny udział powierzchni biologicznie czynnej	30%
geometria	
plan	https://www.gov.pl/zagospodarowanieprzestrzenne/app/AktPlanowaniaPrzestrzennego/PL.ZIPPZP.10617/141907-POG/1POG
strefa planistyczna	PL.ZIPPZP.10617_141907-POG_1POG-207SJ_20250503T191118
identyfier	https://www.gov.pl/zagospodarowanieprzestrzenne/app/StrefaPlanistyczna/PL.ZIPPZP.10617/141907-POG/1POG-207SJ/20250503T191118
przestrzen nazw	PL.ZIPPZP.10617/141907-POG
lokalny id	1POG-207SJ
wersja id	20250503T191118
początek wersji obiektu	2025-05-03T19:11:18
nazwa	strefa wielofunkcyjna z zabudową mieszkaniową jednorodzinną
oznaczenie	207SJ
symbol	SJ
obowiązuje od	2025-05-03
obowiązuje do	obecnie
status	w opracowaniu https://inspire.ec.europa.eu/codelist/ProcessStepGeneralValue/elaboration
charakter ustalenia	ogólnie wiążące https://inspire.ec.europa.eu/codelist/RegulationNatureValue/generallyBinding
profil podstawowy	teren zabudowy mieszkaniowej jednorodzinnej teren usług teren komunikacji teren zieleni urządzonej teren ogrodów działkowych teren infrastruktury technicznej
profil dodatkowy	teren zabudowy letniskowej lub rekreacji indywidualnej teren zieleni naturalnej teren lasu teren wód
maksymalna nadziemna intensywność zabudowy	0.4
maksymalny udział powierzchni zabudowy	30%

maksymalna wysokość zabudowy	10.0 m
minimalny udział powierzchni biologicznie czynnej	30%
geometria	
plan	https://www.gov.pl/zagospodarowanieprzestrzenne/app/AktPlanowaniaPrzestrzennego/PL.ZIPPZP.10617/141907-POG/1POG
strefa planistyczna	PL.ZIPPZP.10617_141907-POG_1POG-208SJ_20250504T151758
identyfikator	https://www.gov.pl/zagospodarowanieprzestrzenne/app/StrefaPlanistyczna/PL.ZIPPZP.10617/141907-POG/1POG-208SJ/20250504T151758
przestrzeń nazw	PL.ZIPPZP.10617/141907-POG
lokalny id	1POG-208SJ
wersja id	20250504T151758
początek wersji obiektu	2025-05-04T15:17:58
nazwa	strefa wielofunkcyjna z zabudową mieszkaniową jednorodzinną
oznaczenie	208SJ
symbol	SJ
obowiązuje od	2025-05-04
obowiązuje do	obecnie
status	w opracowaniu https://inspire.ec.europa.eu/codelist/ProcessStepGeneralValue/elaboration
charakter ustalenia	ogólnie wiążące https://inspire.ec.europa.eu/codelist/RegulationNatureValue/generallyBinding
profil podstawowy	teren zabudowy mieszkaniowej jednorodzinnej teren usług teren komunikacji teren zieleni urządzonej teren ogrodów działkowych teren infrastruktury technicznej
profil dodatkowy	teren zabudowy letniskowej lub rekreacji indywidualnej teren zieleni naturalnej teren lasu teren wód
maksymalna nadziemna intensywność zabudowy	0.3
maksymalny udział powierzchni	

zabudowy	20%
maksymalna wysokość zabudowy	10.0 m
minimalny udział powierzchni biologicznie czynnej	30%
geometria	
plan	https://www.gov.pl/zagospodarowanieprzestrzenne/app/AktPlanowaniaPrzestrzennego/PL.ZIPPZP.10617/141907-POG/1POG
strefa planistyczna	PL.ZIPPZP.10617_141907-POG_1POG-209SJ_20250502T213526
identyfikator	https://www.gov.pl/zagospodarowanieprzestrzenne/app/StrefaPlanistyczna/PL.ZIPPZP.10617/141907-POG/1POG-209SJ/20250502T213526
przestrzeń nazw	PL.ZIPPZP.10617/141907-POG
lokalny id	1POG-209SJ
wersja id	20250502T213526
początek wersji obiektu	2025-05-02T21:35:26
nazwa	strefa wielofunkcyjna z zabudową mieszkaniową jednorodzinną
oznaczenie	209SJ
symbol	SJ
obowiązuje od	2025-05-02
obowiązuje do	obecnie
status	w opracowaniu https://inspire.ec.europa.eu/codelist/ProcessStepGeneralValue/elaboration
charakter ustalenia	ogólnie wiążące https://inspire.ec.europa.eu/codelist/RegulationNatureValue/generallyBinding
profil podstawowy	teren zabudowy mieszkaniowej jednorodzinnej teren usług teren komunikacji teren zieleni urządzonej teren ogrodów działkowych teren infrastruktury technicznej
profil dodatkowy	teren zabudowy letniskowej lub rekreacji indywidualnej teren zieleni naturalnej teren lasu teren wód
maksymalna nadziemna intensywność zabudowy	0.2

maksymalny udział powierzchni zabudowy	10%
maksymalna wysokość zabudowy	10.0 m
minimalny udział powierzchni biologicznie czynnej	30%
geometria	
plan	https://www.gov.pl/zagospodarowanieprzestrzenne/app/AktPlanowaniaPrzestrzennego/PL.ZIPPZP.10617/141907-POG/1POG
strefa planistyczna	PL.ZIPPZP.10617_141907-POG_1POG-210SJ_20250502T213615
identyfier	https://www.gov.pl/zagospodarowanieprzestrzenne/app/StrefaPlanistyczna/PL.ZIPPZP.10617/141907-POG/1POG-210SJ/20250502T213615
przestrzeń nazw	PL.ZIPPZP.10617/141907-POG
lokalny id	1POG-210SJ
wersja id	20250502T213615
początek wersji obiektu	2025-05-02T21:36:15
nazwa	strefa wielofunkcyjna z zabudową mieszkaniową jednorodzinną
oznaczenie	210SJ
symbol	SJ
obowiązuje od	2025-05-02
obowiązuje do	obecnie
status	w opracowaniu https://inspire.ec.europa.eu/codelist/ProcessStepGeneralValue/elaboration
charakter ustalenia	ogólnie wiążące https://inspire.ec.europa.eu/codelist/RegulationNatureValue/generallyBinding
profil podstawowy	teren zabudowy mieszkaniowej jednorodzinnej teren usług teren komunikacji teren zieleni urządzonej teren ogrodów działkowych teren infrastruktury technicznej
profil dodatkowy	teren zabudowy letniskowej lub rekreacji indywidualnej teren zieleni naturalnej teren lasu teren wód
maksymalna nadziemna	

intensywnosc zabudowy	0.5
maksymalny udzial powierzchni zabudowy	30%
maksymalna wysokosc zabudowy	10.0 m
minimalny udzial powierzchni biologicznie czynnej	30%
geometria	
plan	https://www.gov.pl/zagospodarowanieprzestrzenne/app/AktPlanowaniaPrzestrzennego/PL.ZIPPZP.10617/141907-POG/1POG
strefa planistyczna	PL.ZIPPZP.10617_141907-POG_1POG-211SJ_20250503T124102
identfier	https://www.gov.pl/zagospodarowanieprzestrzenne/app/StrefaPlanistyczna/PL.ZIPPZP.10617/141907-POG/1POG-211SJ/20250503T124102
przestrzen nazw	PL.ZIPPZP.10617/141907-POG
lokalny id	1POG-211SJ
wersja id	20250503T124102
poczatek wersji obiektu	2025-05-03T12:41:02
nazwa	strefa wielofunkcyjna z zabudową mieszkaniową jednorodzinną
oznaczenie	211SJ
symbol	SJ
obowiazuje od	2025-05-03
obowiazuje do	obecnie
status	w opracowaniu https://inspire.ec.europa.eu/codelist/ProcessStepGeneralValue/elaboration
charakter ustalenia	ogólnie wiążące https://inspire.ec.europa.eu/codelist/RegulationNatureValue/generallyBinding
profil podstawowy	teren zabudowy mieszkaniowej jednorodzinnej teren usług teren komunikacji teren zieleni urządzonej teren ogrodów działkowych teren infrastruktury technicznej
profil dodatkowy	teren zabudowy letniskowej lub rekreacji indywidualnej teren zieleni naturalnej teren lasu teren wód

maksymalna nadziemna intensywnosc zabudowy 0.4

maksymalny udzial powierzchni zabudowy 30%

maksymalna wysokosc zabudowy 10.0 m

minimalny udzial powierzchni biologicznie czynnej 30%

geometria



plan <https://www.gov.pl/zagospodarowanieprzestrzenne/app/AktPlanowaniaPrzestrzennego/PL.ZIPPZP.10617/141907-POG/1POG>

strefa planistyczna PL.ZIPPZP.10617_141907-POG_1POG-212SJ_20250503T124159

identfier <https://www.gov.pl/zagospodarowanieprzestrzenne/app/StrefaPlanistyczna/PL.ZIPPZP.10617/141907-POG/1POG-212SJ/20250503T124159>

przestrzen nazw PL.ZIPPZP.10617/141907-POG

lokalny id 1POG-212SJ

wersja id 20250503T124159

poczatek wersji obiektu 2025-05-03T12:41:59

nazwa strefa wielofunkcyjna z zabudową mieszkaniową jednorodzinną

oznaczenie 212SJ

symbol SJ

obowiazuje od 2025-05-03

obowiazuje do obecnie


status w opracowaniu
<https://inspire.ec.europa.eu/codelist/ProcessStepGeneralValue/elaboration>


charakter ustalenia ogólnie wiążące
<https://inspire.ec.europa.eu/codelist/RegulationNatureValue/generallyBinding>


profil podstawowy teren zabudowy mieszkaniowej jednorodzinnej
teren usług
teren komunikacji
teren zieleni urządzonej
teren ogrodów działkowych
teren infrastruktury technicznej

profil dodatkowy teren zabudowy letniskowej lub rekreacji indywidualnej
teren zieleni naturalnej


	teren lasu teren wód
maksymalna nadziemna intensywnosc zabudowy	0.4
maksymalny udzial powierzchni zabudowy	30%
maksymalna wysokosc zabudowy	10.0 m
minimalny udzial powierzchni biologicznie czynnej	30%
geometria	
plan	https://www.gov.pl/zagospodarowanieprzestrzenne/app/AktPlanowaniaPrzestrzennego/PL.ZIPPZP.10617/141907-POG/1POG
strefa planistyczna	PL.ZIPPZP.10617_141907-POG_1POG-213SJ_20250503T131440
identfier	https://www.gov.pl/zagospodarowanieprzestrzenne/app/StrefaPlanistyczna/PL.ZIPPZP.10617/141907-POG/1POG-213SJ/20250503T131440
przestrzen nazw	PL.ZIPPZP.10617/141907-POG
lokalny id	1POG-213SJ
wersja id	20250503T131440
poczatek wersji obiektu	2025-05-03T13:14:40
nazwa	strefa wielofunkcyjna z zabudową mieszkaniową jednorodzinną
oznaczenie	213SJ
symbol	SJ
obowiazuje od	2025-05-03
obowiazuje do	obecnie
status	w opracowaniu https://inspire.ec.europa.eu/codelist/ProcessStepGeneralValue/elaboration
charakter ustalenia	ogólnie wiążące https://inspire.ec.europa.eu/codelist/RegulationNatureValue/generallyBinding
profil podstawowy	teren zabudowy mieszkaniowej jednorodzinnej teren usług teren komunikacji teren zieleni urządzonej teren ogrodów działkowych teren infrastruktury technicznej


profil dodatkowy	teren zabudowy letniskowej lub rekreacji indywidualnej teren zieleni naturalnej teren lasu teren wód
maksymalna nadziemna intensywnosc zabudowy	0.3
maksymalny udzial powierzchni zabudowy	20%
maksymalna wysokosc zabudowy	10.0 m
minimalny udzial powierzchni biologicznie czynnej	30%
geometria	
plan	https://www.gov.pl/zagospodarowanieprzestrzenne/app/AktPlanowaniaPrzestrzennego/PL.ZIPPZP.10617/141907-POG/1POG
strefa planistyczna	PL.ZIPPZP.10617_141907-POG_1POG-214SJ_20250503T135456
identfier	https://www.gov.pl/zagospodarowanieprzestrzenne/app/StrefaPlanistyczna/PL.ZIPPZP.10617/141907-POG/1POG-214SJ/20250503T135456
przestrzen nazw	PL.ZIPPZP.10617/141907-POG
lokalny id	1POG-214SJ
wersja id	20250503T135456
poczatek wersji obiektu	2025-05-03T13:54:56
nazwa	strefa wielofunkcyjna z zabudową mieszkaniową jednorodzinną
oznaczenie	214SJ
symbol	SJ
obowiazuje od	2025-05-03
obowiazuje do	obecnie
status	w opracowaniu https://inspire.ec.europa.eu/codelist/ProcessStepGeneralValue/elaboration
charakter ustalenia	ogólnie wiążące https://inspire.ec.europa.eu/codelist/RegulationNatureValue/generallyBinding
profil podstawowy	teren zabudowy mieszkaniowej jednorodzinnej teren usług teren komunikacji teren zieleni urządzonej

	teren ogrodów działkowych teren infrastruktury technicznej
profil dodatkowy	teren zabudowy letniskowej lub rekreacji indywidualnej teren zieleni naturalnej teren lasu teren wód
maksymalna nadziemna intensywnosc zabudowy	0.2
maksymalny udzial powierzchni zabudowy	10%
maksymalna wysokosc zabudowy	10.0 m
minimalny udzial powierzchni biologicznie czynnej	30%
geometria	
plan	https://www.gov.pl/zagospodarowanieprzestrzenne/app/AktPlanowaniaPrzestrzennego/PL.ZIPPZP.10617/141907-POG/1POG
strefa planistyczna	PL.ZIPPZP.10617_141907-POG_1POG-215SJ_20250503T145950
identfier	https://www.gov.pl/zagospodarowanieprzestrzenne/app/StrefaPlanistyczna/PL.ZIPPZP.10617/141907-POG/1POG-215SJ/20250503T145950
przestrzen nazw	PL.ZIPPZP.10617/141907-POG
lokalny id	1POG-215SJ
wersja id	20250503T145950
poczatek wersji obiektu	2025-05-03T14:59:50
nazwa	strefa wielofunkcyjna z zabudową mieszkaniową jednorodzinną
oznaczenie	215SJ
symbol	SJ
obowiazuje od	2025-05-03
obowiazuje do	obecnie
status	w opracowaniu https://inspire.ec.europa.eu/codelist/ProcessStepGeneralValue/elaboration
charakter ustalenia	ogólnie wiążące https://inspire.ec.europa.eu/codelist/RegulationNatureValue/generallyBinding
profil podstawowy	teren zabudowy mieszkaniowej jednorodzinnej teren usług


	teren komunikacji teren zieleni urządzonej teren ogrodów działkowych teren infrastruktury technicznej
profil dodatkowy	teren zabudowy letniskowej lub rekreacji indywidualnej teren zieleni naturalnej teren lasu teren wód
maksymalna nadziemna intensywnosc zabudowy	0.4
maksymalny udzial powierzchni zabudowy	30%
maksymalna wysokosc zabudowy	10.0 m
minimalny udzial powierzchni biologicznie czynnej	30%
geometria	
plan	https://www.gov.pl/zagospodarowanieprzestrzenne/app/AktPlanowaniaPrzestrzennego/PL.ZIPPZP.10617/141907-POG/1POG
strefa planistyczna	PL.ZIPPZP.10617_141907-POG_1POG-216SJ_20250503T152155
identfier	https://www.gov.pl/zagospodarowanieprzestrzenne/app/StrefaPlanistyczna/PL.ZIPPZP.10617/141907-POG/1POG-216SJ/20250503T152155
przestrzen nazw	PL.ZIPPZP.10617/141907-POG
lokalny id	1POG-216SJ
wersja id	20250503T152155
poczatek wersji obiektu	2025-05-03T15:21:55
nazwa	strefa wielofunkcyjna z zabudową mieszkaniową jednorodzinną
oznaczenie	216SJ
symbol	SJ
obowiazuje od	2025-05-03
obowiazuje do	obecnie
status	w opracowaniu https://inspire.ec.europa.eu/codelist/ProcessStepGeneralValue/elaboration
charakter ustalenia	ogólnie wiążące https://inspire.ec.europa.eu/codelist/RegulationNatureValue/generallyBinding

profil podstawowy	teren zabudowy mieszkaniowej jednorodzinnej teren usług teren komunikacji teren zieleni urządzonej teren ogrodów działkowych teren infrastruktury technicznej
profil dodatkowy	teren zabudowy letniskowej lub rekreacji indywidualnej teren zieleni naturalnej teren lasu teren wód
maksymalna nadziemna intensywnosc zabudowy	0.3
maksymalny udzial powierzchni zabudowy	30%
maksymalna wysokosc zabudowy	10.0 m
minimalny udzial powierzchni biologicznie czynnej	30%
geometria	
plan	https://www.gov.pl/zagospodarowanieprzestrzenne/app/AktPlanowaniaPrzestrzennego/PL.ZIPPZP.10617/141907-POG/1POG
strefa planistyczna	PL.ZIPPZP.10617_141907-POG_1POG-217SJ_20250503T171724
identfier	https://www.gov.pl/zagospodarowanieprzestrzenne/app/StrefaPlanistyczna/PL.ZIPPZP.10617/141907-POG/1POG-217SJ/20250503T171724
przestrzen nazw	PL.ZIPPZP.10617/141907-POG
lokalny id	1POG-217SJ
wersja id	20250503T171724
poczatek wersji obiektu	2025-05-03T17:17:24
nazwa	strefa wielofunkcyjna z zabudową mieszkaniową jednorodziną
oznaczenie	217SJ
symbol	SJ
obowiazuje od	2025-05-03
obowiazuje do	obecnie
status	w opracowaniu https://inspire.ec.europa.eu/codelist/ProcessStepGeneralValue/elaboration
charakter ustalenia	ogólnie wiążące https://inspire.ec.europa.eu/codelist/RegulationNatureValue

	/generallyBinding
profil podstawowy	teren zabudowy mieszkaniowej jednorodzinnej teren usług teren komunikacji teren zieleni urządzonej teren ogrodów działkowych teren infrastruktury technicznej
profil dodatkowy	teren zabudowy letniskowej lub rekreacji indywidualnej teren zieleni naturalnej teren lasu teren wód
maksymalna nadziemna intensywnosc zabudowy	0.5
maksymalny udzial powierzchni zabudowy	40%
maksymalna wysokosc zabudowy	10.0 m
minimalny udzial powierzchni biologicznie czynnej	30%
geometria	
plan	https://www.gov.pl/zagospodarowanieprzestrzenne/app/AktPlanowaniaPrzestrzennego/PL.ZIPPZP.10617/141907-POG/1POG
strefa planistyczna	PL.ZIPPZP.10617_141907-POG_1POG-218SJ_20250503T171849
identfier	https://www.gov.pl/zagospodarowanieprzestrzenne/app/StrefaPlanistyczna/PL.ZIPPZP.10617/141907-POG/1POG-218SJ/20250503T171849
przestrzen nazw	PL.ZIPPZP.10617/141907-POG
lokalny id	1POG-218SJ
wersja id	20250503T171849
początek wersji obiektu	2025-05-03T17:18:49
nazwa	strefa wielofunkcyjna z zabudową mieszkaniową jednorodzinną
oznaczenie	218SJ
symbol	SJ
obowiązuje od	2025-05-03
obowiązuje do	obecnie
status	w opracowaniu https://inspire.ec.europa.eu/codelist/ProcessStepGeneralValue/elaboration

charakter ustalenia	ogólnie wiążące https://inspire.ec.europa.eu/codelist/RegulationNatureValue/generallyBinding
profil podstawowy	teren zabudowy mieszkaniowej jednorodzinnej teren usług teren komunikacji teren zieleni urządzonej teren ogrodów działkowych teren infrastruktury technicznej
profil dodatkowy	teren zabudowy letniskowej lub rekreacji indywidualnej teren zieleni naturalnej teren lasu teren wód
maksymalna nadziemna intensywnosc zabudowy	0.5
maksymalny udział powierzchni zabudowy	40%
maksymalna wysokosc zabudowy	10.0 m
minimalny udział powierzchni biologicznie czynnej	30%
geometria	
plan	https://www.gov.pl/zagospodarowanieprzestrzenne/app/AktPlanowaniaPrzestrzennego/PL.ZIPPZP.10617/141907-POG/1POG
strefa planistyczna	PL.ZIPPZP.10617_141907-POG_1POG-219SJ_20250503T181425
identfier	https://www.gov.pl/zagospodarowanieprzestrzenne/app/StrefaPlanistyczna/PL.ZIPPZP.10617/141907-POG/1POG-219SJ/20250503T181425
przestrzen nazw	PL.ZIPPZP.10617/141907-POG
lokalny id	1POG-219SJ
wersja id	20250503T181425
początek wersji obiektu	2025-05-03T18:14:25
nazwa	strefa wielofunkcyjna z zabudową mieszkaniową jednorodzinną
oznaczenie	219SJ
symbol	SJ
obowiązuje od	2025-05-03
obowiązuje do	obecnie
status	w opracowaniu https://inspire.ec.europa.eu/codelist/ProcessStepGeneralValue

	/elaboration
charakter ustalenia	ogólnie wiążące https://inspire.ec.europa.eu/codelist/RegulationNatureValue/generallyBinding
profil podstawowy	teren zabudowy mieszkaniowej jednorodzinnej teren usług teren komunikacji teren zieleni urządzonej teren ogrodów działkowych teren infrastruktury technicznej
profil dodatkowy	teren zabudowy letniskowej lub rekreacji indywidualnej teren zieleni naturalnej teren lasu teren wód
maksymalna nadziemna intensywnosc zabudowy	0.3
maksymalny udzial powierzchni zabudowy	20%
maksymalna wysokosc zabudowy	10.0 m
minimalny udzial powierzchni biologicznie czynnej	30%
geometria	
plan	https://www.gov.pl/zagospodarowanieprzestrzenne/app/AktPlanowaniaPrzestrzennego/PL.ZIPPZP.10617/141907-POG/1POG
strefa planistyczna	PL.ZIPPZP.10617_141907-POG_1POG-220SJ_20250503T181757
identfier	https://www.gov.pl/zagospodarowanieprzestrzenne/app/StrefaPlanistyczna/PL.ZIPPZP.10617/141907-POG/1POG-220SJ/20250503T181757
przestrzen nazw	PL.ZIPPZP.10617/141907-POG
lokalny id	1POG-220SJ
wersja id	20250503T181757
poczatek wersji obiektu	2025-05-03T18:17:57
nazwa	strefa wielofunkcyjna z zabudową mieszkaniową jednorodzinną
oznaczenie	220SJ
symbol	SJ
obowiazuje od	2025-05-03
obowiazuje do	obecnie

status	w opracowaniu https://inspire.ec.europa.eu/codelist/ProcessStepGeneralValue/elaboration
charakter ustalenia	ogólnie wiążące https://inspire.ec.europa.eu/codelist/RegulationNatureValue/generallyBinding
profil podstawowy	teren zabudowy mieszkaniowej jednorodzinnej teren usług teren komunikacji teren zieleni urządzonej teren ogrodów działkowych teren infrastruktury technicznej
profil dodatkowy	teren zabudowy letniskowej lub rekreacji indywidualnej teren zieleni naturalnej teren lasu teren wód
maksymalna nadziemna intensywnosc zabudowy	0.2
maksymalny udzial powierzchni zabudowy	10%
maksymalna wysokosc zabudowy	10.0 m
minimalny udzial powierzchni biologicznie czynnej	30%
geometria	
plan	https://www.gov.pl/zagospodarowanieprzestrzenne/app/AktPlanowaniaPrzestrzennego/PL.ZIPPZP.10617/141907-POG/1POG
strefa planistyczna	PL.ZIPPZP.10617_141907-POG_1POG-221SJ_20250503T185036
identfier	https://www.gov.pl/zagospodarowanieprzestrzenne/app/StrefaPlanistyczna/PL.ZIPPZP.10617/141907-POG/1POG-221SJ/20250503T185036
przestrzen nazw	PL.ZIPPZP.10617/141907-POG
lokalny id	1POG-221SJ
wersja id	20250503T185036
poczatek wersji obiektu	2025-05-03T18:50:36
nazwa	strefa wielofunkcyjna z zabudową mieszkaniową jednorodzinną
oznaczenie	221SJ
symbol	SJ
obowiazuje od	2025-05-03

obowiazuje do	obecnie
status	w opracowaniu https://inspire.ec.europa.eu/codelist/ProcessStepGeneralValue/elaboration
charakter ustalenia	ogólnie wiążące https://inspire.ec.europa.eu/codelist/RegulationNatureValue/generallyBinding
profil podstawowy	teren zabudowy mieszkaniowej jednorodzinnej teren usług teren komunikacji teren zieleni urządzonej teren ogrodów działkowych teren infrastruktury technicznej
profil dodatkowy	teren zabudowy letniskowej lub rekreacji indywidualnej teren zieleni naturalnej teren lasu teren wód
maksymalna nadziemna intensywnosc zabudowy	0.3
maksymalny udzial powierzchni zabudowy	20%
maksymalna wysokosc zabudowy	10.0 m
minimalny udzial powierzchni biologicznie czynnej	30%
geometria	
plan	https://www.gov.pl/zagospodarowanieprzestrzenne/app/AktPlanowaniaPrzestrzennego/PL.ZIPPZP.10617/141907-POG/1POG
strefa planistyczna	PL.ZIPPZP.10617_141907-POG_1POG-222SJ_20250503T185136
identfier	https://www.gov.pl/zagospodarowanieprzestrzenne/app/StrefaPlanistyczna/PL.ZIPPZP.10617/141907-POG/1POG-222SJ/20250503T185136
przestrzen nazw	PL.ZIPPZP.10617/141907-POG
lokalny id	1POG-222SJ
wersja id	20250503T185136
poczatek wersji obiektu	2025-05-03T18:51:36
nazwa	strefa wielofunkcyjna z zabudową mieszkaniową jednorodzinną
oznaczenie	222SJ
symbol	SJ

obowiązuje od	2025-05-03
obowiązuje do	obecnie
status	w opracowaniu https://inspire.ec.europa.eu/codelist/ProcessStepGeneralValue/elaboration
charakter ustalenia	ogólnie wiążące https://inspire.ec.europa.eu/codelist/RegulationNatureValue/generallyBinding
profil podstawowy	teren zabudowy mieszkaniowej jednorodzinnej teren usług teren komunikacji teren zieleni urządzonej teren ogrodów działkowych teren infrastruktury technicznej
profil dodatkowy	teren zabudowy letniskowej lub rekreacji indywidualnej teren zieleni naturalnej teren lasu teren wód
maksymalna nadziemna intensywnosc zabudowy	0.5
maksymalny udział powierzchni zabudowy	40%
maksymalna wysokosc zabudowy	10.0 m
minimalny udział powierzchni biologicznie czynnej	30%
geometria	
plan	https://www.gov.pl/zagospodarowanieprzestrzenne/app/AktPlanowaniaPrzestrzennego/PL.ZIPPZP.10617/141907-POG/1POG
obszar uzupełnienia zabudowy	PL.ZIPPZP.10617_141907-POG_1POG-1OUZ_20241120T152102
identfier	https://www.gov.pl/zagospodarowanieprzestrzenne/app/ObszarUzupelnieniaZabudowy/PL.ZIPPZP.10617/141907-POG/1POG-1OUZ/20241120T152102
przestrzen nazw	PL.ZIPPZP.10617/141907-POG
lokalny id	1POG-1OUZ
wersja id	20241120T152102
początek wersji obiektu	2024-11-20T15:21:02
oznaczenie	1OUZ
symbol	OUZ

obowiązuje od	2024-10-04
obowiązuje do	obecnie
status	w opracowaniu https://inspire.ec.europa.eu/codelist/ProcessStepGeneralValue/elaboration
charakter ustalenia	ogólnie wiążące https://inspire.ec.europa.eu/codelist/RegulationNatureValue/generallyBinding
geometria	
plan	https://www.gov.pl/zagospodarowanieprzestrzenne/app/AktPlanowaniaPrzestrzennego/PL.ZIPPZP.10617/141907-POG/1POG
obszar uzupełnienia zabudowy	PL.ZIPPZP.10617_141907-POG_1POG-2OUZ_20241120T162102
identfier	https://www.gov.pl/zagospodarowanieprzestrzenne/app/ObszarUzupelnieniaZabudowy/PL.ZIPPZP.10617/141907-POG/1POG-2OUZ/20241120T162102
przestrzen nazw	PL.ZIPPZP.10617/141907-POG
lokalny id	1POG-2OUZ
wersja id	20241120T162102
początek wersji obiektu	2024-11-20T16:21:02
oznaczenie	2OUZ
symbol	OUZ
obowiązuje od	2024-10-04
obowiązuje do	obecnie
status	w opracowaniu https://inspire.ec.europa.eu/codelist/ProcessStepGeneralValue/elaboration
charakter ustalenia	ogólnie wiążące https://inspire.ec.europa.eu/codelist/RegulationNatureValue/generallyBinding
geometria	



plan

<https://www.gov.pl/zagospodarowanieprzestrzenne/app/AktPlanowaniaPrzestrzennego/PL.ZIPPZP.10617/141907-POG/1POG>

obszar uzupełnienia zabudowy

PL.ZIPPZP.10617_141907-POG_1POG-3OUZ_20241120T162102

identyfier

<https://www.gov.pl/zagospodarowanieprzestrzenne/app/ObszarUzupelnieniaZabudowy/PL.ZIPPZP.10617/141907-POG/1POG-3OUZ/20241120T162102>

przestrzen nazw

PL.ZIPPZP.10617/141907-POG

lokalny id

1POG-3OUZ

wersja id

20241120T162102

początek wersji obiektu

2024-11-20T16:21:02

oznaczenie

3OUZ

symbol

OUZ

obowiązuje od

2024-10-04

obowiązuje do

obecnie


status

w opracowaniu
<https://inspire.ec.europa.eu/codelist/ProcessStepGeneralValue/elaboration>

charakter ustalenia

ogólnie wiążące
<https://inspire.ec.europa.eu/codelist/RegulationNatureValue/generallyBinding>

geometria



plan


<https://www.gov.pl/zagospodarowanieprzestrzenne/app/AktPlanowaniaPrzestrzennego/PL.ZIPPZP.10617/141907-POG/1POG>

obszar uzupełnienia zabudowy

PL.ZIPPZP.10617_141907-POG_1POG-4OUZ_20241120T162102

identyfier

<https://www.gov.pl/zagospodarowanieprzestrzenne/app/ObszarUzupelnieniaZabudowy/PL.ZIPPZP.10617/141907-POG/1POG-4OUZ/20241120T162102>

przestrzen nazw	PL.ZIPPZP.10617/141907-POG
lokalny id	1POG-4OUZ
wersja id	20241120T162102
początek wersji obiektu	2024-11-20T16:21:02
oznaczenie	4OUZ
symbol	OUZ
obowiązuje od	2024-10-04
obowiązuje do	obecnie
status	w opracowaniu https://inspire.ec.europa.eu/codelist/ProcessStepGeneralValue/elaboration
charakter ustalenia	ogólnie wiążące https://inspire.ec.europa.eu/codelist/RegulationNatureValue/generallyBinding
geometria	
plan	https://www.gov.pl/zagospodarowanieprzestrzenne/app/AktPlanowaniaPrzestrzennego/PL.ZIPPZP.10617/141907-POG/1POG
obszar uzupełnienia zabudowy	PL.ZIPPZP.10617_141907-POG_1POG-5OUZ_20241120T162102
identyfier	https://www.gov.pl/zagospodarowanieprzestrzenne/app/ObszarUzupelnieniaZabudowy/PL.ZIPPZP.10617/141907-POG/1POG-5OUZ/20241120T162102
przestrzen nazw	PL.ZIPPZP.10617/141907-POG
lokalny id	1POG-5OUZ
wersja id	20241120T162102
początek wersji obiektu	2024-11-20T16:21:02
oznaczenie	5OUZ
symbol	OUZ
obowiązuje od	2024-10-04
obowiązuje do	obecnie
status	w opracowaniu https://inspire.ec.europa.eu/codelist/ProcessStepGeneralValue/elaboration
charakter ustalenia	ogólnie wiążące https://inspire.ec.europa.eu/codelist/RegulationNatureValue/generallyBinding
geometria	



plan

<https://www.gov.pl/zagospodarowanieprzestrzenne/app/AktPlanowaniaPrzestrzennego/PL.ZIPPZP.10617/141907-POG/1POG>

obszar uzupełnienia zabudowy

PL.ZIPPZP.10617_141907-POG_1POG-6OUZ_20241120T162102

identyfier

<https://www.gov.pl/zagospodarowanieprzestrzenne/app/ObszarUzupelnieniaZabudowy/PL.ZIPPZP.10617/141907-POG/1POG-6OUZ/20241120T162102>

przestrzen nazw

PL.ZIPPZP.10617/141907-POG

lokalny id

1POG-6OUZ

wersja id

20241120T162102

początek wersji obiektu

2024-11-20T16:21:02

oznaczenie

6OUZ

symbol

OUZ

obowiązuje od

2024-10-04

obowiązuje do

obecnie

status

w opracowaniu
<https://inspire.ec.europa.eu/codelist/ProcessStepGeneralValue/elaboration>

charakter ustalenia

ogólnie wiążące
<https://inspire.ec.europa.eu/codelist/RegulationNatureValue/generallyBinding>

geometria



plan


<https://www.gov.pl/zagospodarowanieprzestrzenne/app/AktPlanowaniaPrzestrzennego/PL.ZIPPZP.10617/141907-POG/1POG>

obszar uzupełnienia zabudowy

PL.ZIPPZP.10617_141907-POG_1POG-7OUZ_20241120T162102

identyfier

<https://www.gov.pl/zagospodarowanieprzestrzenne/app/ObszarUzupelnieniaZabudowy/PL.ZIPPZP.10617/141907-POG/1POG-7OUZ/20241120T162102>

przestrzen nazw	PL.ZIPPZP.10617/141907-POG
lokalny id	1POG-7OUZ
wersja id	20241120T162102
początek wersji obiektu	2024-11-20T16:21:02
oznaczenie	7OUZ
symbol	OUZ
obowiązuje od	2024-10-04
obowiązuje do	obecnie
status	w opracowaniu https://inspire.ec.europa.eu/codelist/ProcessStepGeneralValue/elaboration
charakter ustalenia	ogólnie wiążące https://inspire.ec.europa.eu/codelist/RegulationNatureValue/generallyBinding
geometria	
plan	https://www.gov.pl/zagospodarowanieprzestrzenne/app/AktPlanowaniaPrzestrzennego/PL.ZIPPZP.10617/141907-POG/1POG
obszar uzupełnienia zabudowy	PL.ZIPPZP.10617_141907-POG_1POG-8OUZ_20241120T162102
identyfier	https://www.gov.pl/zagospodarowanieprzestrzenne/app/ObszarUzupelnieniaZabudowy/PL.ZIPPZP.10617/141907-POG/1POG-8OUZ/20241120T162102
przestrzen nazw	PL.ZIPPZP.10617/141907-POG
lokalny id	1POG-8OUZ
wersja id	20241120T162102
początek wersji obiektu	2024-11-20T16:21:02
oznaczenie	8OUZ
symbol	OUZ
obowiązuje od	2024-10-04
obowiązuje do	obecnie
status	w opracowaniu https://inspire.ec.europa.eu/codelist/ProcessStepGeneralValue/elaboration
charakter ustalenia	ogólnie wiążące https://inspire.ec.europa.eu/codelist/RegulationNatureValue/generallyBinding
geometria	



plan

<https://www.gov.pl/zagospodarowanieprzestrzenne/app/AktPlanowaniaPrzestrzennego/PL.ZIPPZP.10617/141907-POG/1POG>

obszar uzupełnienia zabudowy

PL.ZIPPZP.10617_141907-POG_1POG-9OUZ_20241120T162102

identyfier

<https://www.gov.pl/zagospodarowanieprzestrzenne/app/ObszarUzupelnieniaZabudowy/PL.ZIPPZP.10617/141907-POG/1POG-9OUZ/20241120T162102>

przestrzen nazw

PL.ZIPPZP.10617/141907-POG

lokalny id

1POG-9OUZ

wersja id

20241120T162102

początek wersji obiektu

2024-11-20T16:21:02

oznaczenie

9OUZ

symbol

OUZ

obowiązuje od

2024-10-04

obowiązuje do

obecnie

status

w opracowaniu
<https://inspire.ec.europa.eu/codelist/ProcessStepGeneralValue/elaboration>

charakter ustalenia

ogólnie wiążące
<https://inspire.ec.europa.eu/codelist/RegulationNatureValue/generallyBinding>

geometria



plan


<https://www.gov.pl/zagospodarowanieprzestrzenne/app/AktPlanowaniaPrzestrzennego/PL.ZIPPZP.10617/141907-POG/1POG>

obszar uzupełnienia zabudowy

PL.ZIPPZP.10617_141907-POG_1POG-10OUZ_20241120T162102

identyfier

<https://www.gov.pl/zagospodarowanieprzestrzenne/app/ObszarUzupelnieniaZabudowy/PL.ZIPPZP.10617/141907-POG/1POG-10OUZ/20241120T162102>

przestrzen nazw	PL.ZIPPZP.10617/141907-POG
lokalny id	1POG-10OUZ
wersja id	20241120T162102
początek wersji obiektu	2024-11-20T16:21:02
oznaczenie	10OUZ
symbol	OUZ
obowiązuje od	2024-10-04
obowiązuje do	obecnie
status	w opracowaniu https://inspire.ec.europa.eu/codelist/ProcessStepGeneralValue/elaboration
charakter ustalenia	ogólnie wiążące https://inspire.ec.europa.eu/codelist/RegulationNatureValue/generallyBinding
geometria	
plan	https://www.gov.pl/zagospodarowanieprzestrzenne/app/AktPlanowaniaPrzestrzennego/PL.ZIPPZP.10617/141907-POG/1POG
obszar uzupełnienia zabudowy	PL.ZIPPZP.10617_141907-POG_1POG-11OUZ_20241120T162102
identyfier	https://www.gov.pl/zagospodarowanieprzestrzenne/app/ObszarUzupelnieniaZabudowy/PL.ZIPPZP.10617/141907-POG/1POG-11OUZ/20241120T162102
przestrzen nazw	PL.ZIPPZP.10617/141907-POG
lokalny id	1POG-11OUZ
wersja id	20241120T162102
początek wersji obiektu	2024-11-20T16:21:02
oznaczenie	11OUZ
symbol	OUZ
obowiązuje od	2024-10-04
obowiązuje do	obecnie
status	w opracowaniu https://inspire.ec.europa.eu/codelist/ProcessStepGeneralValue/elaboration
charakter ustalenia	ogólnie wiążące https://inspire.ec.europa.eu/codelist/RegulationNatureValue/generallyBinding
geometria	



plan

<https://www.gov.pl/zagospodarowanieprzestrzenne/app/AktPlanowaniaPrzestrzennego/PL.ZIPPZP.10617/141907-POG/1POG>

obszar uzupełnienia zabudowy

PL.ZIPPZP.10617_141907-POG_1POG-12OUZ_20241120T162102

identyfier

<https://www.gov.pl/zagospodarowanieprzestrzenne/app/ObszarUzupelnieniaZabudowy/PL.ZIPPZP.10617/141907-POG/1POG-12OUZ/20241120T162102>

przestrzen nazw

PL.ZIPPZP.10617/141907-POG

lokalny id

1POG-12OUZ

wersja id

20241120T162102

początek wersji obiektu

2024-11-20T16:21:02

oznaczenie

12OUZ

symbol

OUZ

obowiązuje od

2024-10-04

obowiązuje do

obecnie

status

w opracowaniu
<https://inspire.ec.europa.eu/codelist/ProcessStepGeneralValue/elaboration>

charakter ustalenia

ogólnie wiążące
<https://inspire.ec.europa.eu/codelist/RegulationNatureValue/generallyBinding>

geometria



plan


<https://www.gov.pl/zagospodarowanieprzestrzenne/app/AktPlanowaniaPrzestrzennego/PL.ZIPPZP.10617/141907-POG/1POG>

obszar uzupełnienia zabudowy

PL.ZIPPZP.10617_141907-POG_1POG-13OUZ_20241120T162102

identyfier

<https://www.gov.pl/zagospodarowanieprzestrzenne/app/ObszarUzupelnieniaZabudowy/PL.ZIPPZP.10617/141907-POG/1POG-13OUZ/20241120T162102>

przestrzen nazw	PL.ZIPPZP.10617/141907-POG
lokalny id	1POG-13OUZ
wersja id	20241120T162102
początek wersji obiektu	2024-11-20T16:21:02
oznaczenie	13OUZ
symbol	OUZ
obowiązuje od	2024-10-04
obowiązuje do	obecnie
status	w opracowaniu https://inspire.ec.europa.eu/codelist/ProcessStepGeneralValue/elaboration
charakter ustalenia	ogólnie wiążące https://inspire.ec.europa.eu/codelist/RegulationNatureValue/generallyBinding
geometria	
plan	https://www.gov.pl/zagospodarowanieprzestrzenne/app/AktPlanowaniaPrzestrzennego/PL.ZIPPZP.10617/141907-POG/1POG
obszar uzupełnienia zabudowy	PL.ZIPPZP.10617_141907-POG_1POG-14OUZ_20241120T162102
identyfier	https://www.gov.pl/zagospodarowanieprzestrzenne/app/ObszarUzupelnieniaZabudowy/PL.ZIPPZP.10617/141907-POG/1POG-14OUZ/20241120T162102
przestrzen nazw	PL.ZIPPZP.10617/141907-POG
lokalny id	1POG-14OUZ
wersja id	20241120T162102
początek wersji obiektu	2024-11-20T16:21:02
oznaczenie	14OUZ
symbol	OUZ
obowiązuje od	2024-10-04
obowiązuje do	obecnie
status	w opracowaniu https://inspire.ec.europa.eu/codelist/ProcessStepGeneralValue/elaboration
charakter ustalenia	ogólnie wiążące https://inspire.ec.europa.eu/codelist/RegulationNatureValue/generallyBinding
geometria	



plan

<https://www.gov.pl/zagospodarowanieprzestrzenne/app/AktPlanowaniaPrzestrzennego/PL.ZIPPZP.10617/141907-POG/1POG>

obszar uzupełnienia zabudowy

PL.ZIPPZP.10617_141907-POG_1POG-15OUZ_20241120T162102

identyfier

<https://www.gov.pl/zagospodarowanieprzestrzenne/app/ObszarUzupelnieniaZabudowy/PL.ZIPPZP.10617/141907-POG/1POG-15OUZ/20241120T162102>

przestrzen nazw

PL.ZIPPZP.10617/141907-POG

lokalny id

1POG-15OUZ

wersja id

20241120T162102

początek wersji obiektu

2024-11-20T16:21:02

oznaczenie

15OUZ

symbol

OUZ

obowiązuje od

2024-10-04

obowiązuje do

obecnie

status

w opracowaniu
<https://inspire.ec.europa.eu/codelist/ProcessStepGeneralValue/elaboration>

charakter ustalenia

ogólnie wiążące
<https://inspire.ec.europa.eu/codelist/RegulationNatureValue/generallyBinding>

geometria



plan


<https://www.gov.pl/zagospodarowanieprzestrzenne/app/AktPlanowaniaPrzestrzennego/PL.ZIPPZP.10617/141907-POG/1POG>

obszar uzupełnienia zabudowy

PL.ZIPPZP.10617_141907-POG_1POG-16OUZ_20241120T162102

identyfier

<https://www.gov.pl/zagospodarowanieprzestrzenne/app/ObszarUzupelnieniaZabudowy/PL.ZIPPZP.10617/141907-POG/1POG-16OUZ/20241120T162102>

przestrzen nazw	PL.ZIPPZP.10617/141907-POG
lokalny id	1POG-16OUZ
wersja id	20241120T162102
początek wersji obiektu	2024-11-20T16:21:02
oznaczenie	16OUZ
symbol	OUZ
obowiązuje od	2024-10-04
obowiązuje do	obecnie
status	w opracowaniu https://inspire.ec.europa.eu/codelist/ProcessStepGeneralValue/elaboration
charakter ustalenia	ogólnie wiążące https://inspire.ec.europa.eu/codelist/RegulationNatureValue/generallyBinding
geometria	
plan	https://www.gov.pl/zagospodarowanieprzestrzenne/app/AktPlanowaniaPrzestrzennego/PL.ZIPPZP.10617/141907-POG/1POG
obszar uzupełnienia zabudowy	PL.ZIPPZP.10617_141907-POG_1POG-17OUZ_20241120T162102
identyfier	https://www.gov.pl/zagospodarowanieprzestrzenne/app/ObszarUzupelnieniaZabudowy/PL.ZIPPZP.10617/141907-POG/1POG-17OUZ/20241120T162102
przestrzen nazw	PL.ZIPPZP.10617/141907-POG
lokalny id	1POG-17OUZ
wersja id	20241120T162102
początek wersji obiektu	2024-11-20T16:21:02
oznaczenie	17OUZ
symbol	OUZ
obowiązuje od	2024-10-04
obowiązuje do	obecnie
status	w opracowaniu https://inspire.ec.europa.eu/codelist/ProcessStepGeneralValue/elaboration
charakter ustalenia	ogólnie wiążące https://inspire.ec.europa.eu/codelist/RegulationNatureValue/generallyBinding
geometria	



plan

<https://www.gov.pl/zagospodarowanieprzestrzenne/app/AktPlanowaniaPrzestrzennego/PL.ZIPPZP.10617/141907-POG/1POG>

obszar uzupełnienia zabudowy

PL.ZIPPZP.10617_141907-POG_1POG-18OUZ_20241120T162102

identyfier

<https://www.gov.pl/zagospodarowanieprzestrzenne/app/ObszarUzupelnieniaZabudowy/PL.ZIPPZP.10617/141907-POG/1POG-18OUZ/20241120T162102>

przestrzen nazw

PL.ZIPPZP.10617/141907-POG

lokalny id

1POG-18OUZ

wersja id

20241120T162102

początek wersji obiektu

2024-11-20T16:21:02

oznaczenie

18OUZ

symbol

OUZ

obowiązuje od

2024-10-04

obowiązuje do

obecnie

status

w opracowaniu
<https://inspire.ec.europa.eu/codelist/ProcessStepGeneralValue/elaboration>

charakter ustalenia

ogólnie wiążące
<https://inspire.ec.europa.eu/codelist/RegulationNatureValue/generallyBinding>

geometria



plan


<https://www.gov.pl/zagospodarowanieprzestrzenne/app/AktPlanowaniaPrzestrzennego/PL.ZIPPZP.10617/141907-POG/1POG>

obszar uzupełnienia zabudowy

PL.ZIPPZP.10617_141907-POG_1POG-19OUZ_20241120T162102

identyfier

<https://www.gov.pl/zagospodarowanieprzestrzenne/app/ObszarUzupelnieniaZabudowy/PL.ZIPPZP.10617/141907-POG/1POG-19OUZ/20241120T162102>

przestrzen nazw	PL.ZIPPZP.10617/141907-POG
lokalny id	1POG-19OUZ
wersja id	20241120T162102
początek wersji obiektu	2024-11-20T16:21:02
oznaczenie	19OUZ
symbol	OUZ
obowiązuje od	2024-10-04
obowiązuje do	obecnie
status	w opracowaniu https://inspire.ec.europa.eu/codelist/ProcessStepGeneralValue/elaboration
charakter ustalenia	ogólnie wiążące https://inspire.ec.europa.eu/codelist/RegulationNatureValue/generallyBinding
geometria	
plan	https://www.gov.pl/zagospodarowanieprzestrzenne/app/AktPlanowaniaPrzestrzennego/PL.ZIPPZP.10617/141907-POG/1POG
obszar uzupełnienia zabudowy	PL.ZIPPZP.10617_141907-POG_1POG-20OUZ_20241120T162102
identyfier	https://www.gov.pl/zagospodarowanieprzestrzenne/app/ObszarUzupelnieniaZabudowy/PL.ZIPPZP.10617/141907-POG/1POG-20OUZ/20241120T162102
przestrzen nazw	PL.ZIPPZP.10617/141907-POG
lokalny id	1POG-20OUZ
wersja id	20241120T162102
początek wersji obiektu	2024-11-20T16:21:02
oznaczenie	20OUZ
symbol	OUZ
obowiązuje od	2024-10-04
obowiązuje do	obecnie
status	w opracowaniu https://inspire.ec.europa.eu/codelist/ProcessStepGeneralValue/elaboration
charakter ustalenia	ogólnie wiążące https://inspire.ec.europa.eu/codelist/RegulationNatureValue/generallyBinding
geometria	



plan

<https://www.gov.pl/zagospodarowanieprzestrzenne/app/AktPlanowaniaPrzestrzennego/PL.ZIPPZP.10617/141907-POG/1POG>

obszar uzupełnienia zabudowy

PL.ZIPPZP.10617_141907-POG_1POG-21OUZ_20241120T162102

identyfier

<https://www.gov.pl/zagospodarowanieprzestrzenne/app/ObszarUzupelnieniaZabudowy/PL.ZIPPZP.10617/141907-POG/1POG-21OUZ/20241120T162102>

przestrzen nazw

PL.ZIPPZP.10617/141907-POG

lokalny id

1POG-21OUZ

wersja id

20241120T162102

początek wersji obiektu

2024-11-20T16:21:02

oznaczenie

21OUZ

symbol

OUZ

obowiązuje od

2024-10-04

obowiązuje do

obecnie

status

w opracowaniu
<https://inspire.ec.europa.eu/codelist/ProcessStepGeneralValue/elaboration>

charakter ustalenia

ogólnie wiążące
<https://inspire.ec.europa.eu/codelist/RegulationNatureValue/generallyBinding>

geometria



plan


<https://www.gov.pl/zagospodarowanieprzestrzenne/app/AktPlanowaniaPrzestrzennego/PL.ZIPPZP.10617/141907-POG/1POG>

obszar uzupełnienia zabudowy

PL.ZIPPZP.10617_141907-POG_1POG-22OUZ_20241120T162102

identyfier

<https://www.gov.pl/zagospodarowanieprzestrzenne/app/ObszarUzupelnieniaZabudowy/PL.ZIPPZP.10617/141907-POG/1POG-22OUZ/20241120T162102>

przestrzen nazw	PL.ZIPPZP.10617/141907-POG
lokalny id	1POG-22OUZ
wersja id	20241120T162102
początek wersji obiektu	2024-11-20T16:21:02
oznaczenie	22OUZ
symbol	OUZ
obowiązuje od	2024-10-04
obowiązuje do	obecnie
status	w opracowaniu https://inspire.ec.europa.eu/codelist/ProcessStepGeneralValue/elaboration
charakter ustalenia	ogólnie wiążące https://inspire.ec.europa.eu/codelist/RegulationNatureValue/generallyBinding
geometria	
plan	https://www.gov.pl/zagospodarowanieprzestrzenne/app/AktPlanowaniaPrzestrzennego/PL.ZIPPZP.10617/141907-POG/1POG
obszar uzupełnienia zabudowy	PL.ZIPPZP.10617_141907-POG_1POG-23OUZ_20241120T162102
identyfier	https://www.gov.pl/zagospodarowanieprzestrzenne/app/ObszarUzupelnieniaZabudowy/PL.ZIPPZP.10617/141907-POG/1POG-23OUZ/20241120T162102
przestrzen nazw	PL.ZIPPZP.10617/141907-POG
lokalny id	1POG-23OUZ
wersja id	20241120T162102
początek wersji obiektu	2024-11-20T16:21:02
oznaczenie	23OUZ
symbol	OUZ
obowiązuje od	2024-10-04
obowiązuje do	obecnie
status	w opracowaniu https://inspire.ec.europa.eu/codelist/ProcessStepGeneralValue/elaboration
charakter ustalenia	ogólnie wiążące https://inspire.ec.europa.eu/codelist/RegulationNatureValue/generallyBinding
geometria	



plan

<https://www.gov.pl/zagospodarowanieprzestrzenne/app/AktPlanowaniaPrzestrzennego/PL.ZIPPZP.10617/141907-POG/1POG>

obszar uzupełnienia zabudowy

PL.ZIPPZP.10617_141907-POG_1POG-24OUZ_20241120T162102

identyfier

<https://www.gov.pl/zagospodarowanieprzestrzenne/app/ObszarUzupelnieniaZabudowy/PL.ZIPPZP.10617/141907-POG/1POG-24OUZ/20241120T162102>

przestrzen nazw

PL.ZIPPZP.10617/141907-POG

lokalny id

1POG-24OUZ

wersja id

20241120T162102

początek wersji obiektu

2024-11-20T16:21:02

oznaczenie

24OUZ

symbol

OUZ

obowiązuje od

2024-10-04

obowiązuje do

obecnie

status

w opracowaniu
<https://inspire.ec.europa.eu/codelist/ProcessStepGeneralValue/elaboration>

charakter ustalenia

ogólnie wiążące
<https://inspire.ec.europa.eu/codelist/RegulationNatureValue/generallyBinding>

geometria



plan


<https://www.gov.pl/zagospodarowanieprzestrzenne/app/AktPlanowaniaPrzestrzennego/PL.ZIPPZP.10617/141907-POG/1POG>

obszar uzupełnienia zabudowy

PL.ZIPPZP.10617_141907-POG_1POG-25OUZ_20241120T162102

identyfier

<https://www.gov.pl/zagospodarowanieprzestrzenne/app/ObszarUzupelnieniaZabudowy/PL.ZIPPZP.10617/141907-POG/1POG-25OUZ/20241120T162102>

przestrzen nazw	PL.ZIPPZP.10617/141907-POG
lokalny id	1POG-25OUZ
wersja id	20241120T162102
początek wersji obiektu	2024-11-20T16:21:02
oznaczenie	25OUZ
symbol	OUZ
obowiązuje od	2024-10-04
obowiązuje do	obecnie
status	w opracowaniu https://inspire.ec.europa.eu/codelist/ProcessStepGeneralValue/elaboration
charakter ustalenia	ogólnie wiążące https://inspire.ec.europa.eu/codelist/RegulationNatureValue/generallyBinding
geometria	
plan	https://www.gov.pl/zagospodarowanieprzestrzenne/app/AktPlanowaniaPrzestrzennego/PL.ZIPPZP.10617/141907-POG/1POG
obszar uzupełnienia zabudowy	PL.ZIPPZP.10617_141907-POG_1POG-26OUZ_20241120T162102
identyfier	https://www.gov.pl/zagospodarowanieprzestrzenne/app/ObszarUzupelnieniaZabudowy/PL.ZIPPZP.10617/141907-POG/1POG-26OUZ/20241120T162102
przestrzen nazw	PL.ZIPPZP.10617/141907-POG
lokalny id	1POG-26OUZ
wersja id	20241120T162102
początek wersji obiektu	2024-11-20T16:21:02
oznaczenie	26OUZ
symbol	OUZ
obowiązuje od	2024-10-04
obowiązuje do	obecnie
status	w opracowaniu https://inspire.ec.europa.eu/codelist/ProcessStepGeneralValue/elaboration
charakter ustalenia	ogólnie wiążące https://inspire.ec.europa.eu/codelist/RegulationNatureValue/generallyBinding
geometria	



plan

<https://www.gov.pl/zagospodarowanieprzestrzenne/app/AktPlanowaniaPrzestrzennego/PL.ZIPPZP.10617/141907-POG/1POG>

obszar uzupełnienia zabudowy

PL.ZIPPZP.10617_141907-POG_1POG-27OUZ_20241120T162102

identyfier

<https://www.gov.pl/zagospodarowanieprzestrzenne/app/ObszarUzupelnieniaZabudowy/PL.ZIPPZP.10617/141907-POG/1POG-27OUZ/20241120T162102>

przestrzen nazw

PL.ZIPPZP.10617/141907-POG

lokalny id

1POG-27OUZ

wersja id

20241120T162102

początek wersji obiektu

2024-11-20T16:21:02

oznaczenie

27OUZ

symbol

OUZ

obowiązuje od

2024-10-04

obowiązuje do

obecnie

status

w opracowaniu
<https://inspire.ec.europa.eu/codelist/ProcessStepGeneralValue/elaboration>

charakter ustalenia

ogólnie wiążące
<https://inspire.ec.europa.eu/codelist/RegulationNatureValue/generallyBinding>

geometria



plan


<https://www.gov.pl/zagospodarowanieprzestrzenne/app/AktPlanowaniaPrzestrzennego/PL.ZIPPZP.10617/141907-POG/1POG>

obszar uzupełnienia zabudowy

PL.ZIPPZP.10617_141907-POG_1POG-28OUZ_20241120T162102

identyfier

<https://www.gov.pl/zagospodarowanieprzestrzenne/app/ObszarUzupelnieniaZabudowy/PL.ZIPPZP.10617/141907-POG/1POG-28OUZ/20241120T162102>

przestrzen nazw	PL.ZIPPZP.10617/141907-POG
lokalny id	1POG-28OUZ
wersja id	20241120T162102
początek wersji obiektu	2024-11-20T16:21:02
oznaczenie	28OUZ
symbol	OUZ
obowiązuje od	2024-10-04
obowiązuje do	obecnie
status	w opracowaniu https://inspire.ec.europa.eu/codelist/ProcessStepGeneralValue/elaboration
charakter ustalenia	ogólnie wiążące https://inspire.ec.europa.eu/codelist/RegulationNatureValue/generallyBinding
geometria	
plan	https://www.gov.pl/zagospodarowanieprzestrzenne/app/AktPlanowaniaPrzestrzennego/PL.ZIPPZP.10617/141907-POG/1POG
obszar uzupełnienia zabudowy	PL.ZIPPZP.10617_141907-POG_1POG-29OUZ_20241120T162102
identyfier	https://www.gov.pl/zagospodarowanieprzestrzenne/app/ObszarUzupelnieniaZabudowy/PL.ZIPPZP.10617/141907-POG/1POG-29OUZ/20241120T162102
przestrzen nazw	PL.ZIPPZP.10617/141907-POG
lokalny id	1POG-29OUZ
wersja id	20241120T162102
początek wersji obiektu	2024-11-20T16:21:02
oznaczenie	29OUZ
symbol	OUZ
obowiązuje od	2024-10-04
obowiązuje do	obecnie
status	w opracowaniu https://inspire.ec.europa.eu/codelist/ProcessStepGeneralValue/elaboration
charakter ustalenia	ogólnie wiążące https://inspire.ec.europa.eu/codelist/RegulationNatureValue/generallyBinding
geometria	



plan

<https://www.gov.pl/zagospodarowanieprzestrzenne/app/AktPlanowaniaPrzestrzennego/PL.ZIPPZP.10617/141907-POG/1POG>

obszar uzupełnienia zabudowy

PL.ZIPPZP.10617_141907-POG_1POG-30OUZ_20241120T162102

identyfier

<https://www.gov.pl/zagospodarowanieprzestrzenne/app/ObszarUzupelnieniaZabudowy/PL.ZIPPZP.10617/141907-POG/1POG-30OUZ/20241120T162102>

przestrzen nazw

PL.ZIPPZP.10617/141907-POG

lokalny id

1POG-30OUZ

wersja id

20241120T162102

początek wersji obiektu

2024-11-20T16:21:02

oznaczenie

30OUZ

symbol

OUZ

obowiązuje od

2024-10-04

obowiązuje do

obecnie

status

w opracowaniu
<https://inspire.ec.europa.eu/codelist/ProcessStepGeneralValue/elaboration>

charakter ustalenia

ogólnie wiążące
<https://inspire.ec.europa.eu/codelist/RegulationNatureValue/generallyBinding>

geometria



plan

<https://www.gov.pl/zagospodarowanieprzestrzenne/app/AktPlanowaniaPrzestrzennego/PL.ZIPPZP.10617/141907-POG/1POG>

obszar uzupełnienia zabudowy

PL.ZIPPZP.10617_141907-POG_1POG-31OUZ_20241120T162102

identyfier

<https://www.gov.pl/zagospodarowanieprzestrzenne/app/ObszarUzupelnieniaZabudowy/PL.ZIPPZP.10617/141907-POG/1POG-31OUZ/20241120T162102>

przestrzen nazw	PL.ZIPPZP.10617/141907-POG
lokalny id	1POG-31OUZ
wersja id	20241120T162102
początek wersji obiektu	2024-11-20T16:21:02
oznaczenie	31OUZ
symbol	OUZ
obowiązuje od	2024-10-04
obowiązuje do	obecnie
status	w opracowaniu https://inspire.ec.europa.eu/codelist/ProcessStepGeneralValue/elaboration
charakter ustalenia	ogólnie wiążące https://inspire.ec.europa.eu/codelist/RegulationNatureValue/generallyBinding
geometria	
plan	https://www.gov.pl/zagospodarowanieprzestrzenne/app/AktPlanowaniaPrzestrzennego/PL.ZIPPZP.10617/141907-POG/1POG
obszar uzupełnienia zabudowy	PL.ZIPPZP.10617_141907-POG_1POG-32OUZ_20241120T162102
identyfier	https://www.gov.pl/zagospodarowanieprzestrzenne/app/ObszarUzupelnieniaZabudowy/PL.ZIPPZP.10617/141907-POG/1POG-32OUZ/20241120T162102
przestrzen nazw	PL.ZIPPZP.10617/141907-POG
lokalny id	1POG-32OUZ
wersja id	20241120T162102
początek wersji obiektu	2024-11-20T16:21:02
oznaczenie	32OUZ
symbol	OUZ
obowiązuje od	2024-10-04
obowiązuje do	obecnie
status	w opracowaniu https://inspire.ec.europa.eu/codelist/ProcessStepGeneralValue/elaboration
charakter ustalenia	ogólnie wiążące https://inspire.ec.europa.eu/codelist/RegulationNatureValue/generallyBinding
geometria	



plan

<https://www.gov.pl/zagospodarowanieprzestrzenne/app/AktPlanowaniaPrzestrzennego/PL.ZIPPZP.10617/141907-POG/1POG>

obszar uzupełnienia zabudowy

PL.ZIPPZP.10617_141907-POG_1POG-33OUZ_20241120T162102

identyfier

<https://www.gov.pl/zagospodarowanieprzestrzenne/app/ObszarUzupelnieniaZabudowy/PL.ZIPPZP.10617/141907-POG/1POG-33OUZ/20241120T162102>

przestrzen nazw

PL.ZIPPZP.10617/141907-POG

lokalny id

1POG-33OUZ

wersja id

20241120T162102

początek wersji obiektu

2024-11-20T16:21:02

oznaczenie

33OUZ

symbol

OUZ

obowiązuje od

2024-10-04

obowiązuje do

obecnie

status

w opracowaniu
<https://inspire.ec.europa.eu/codelist/ProcessStepGeneralValue/elaboration>

charakter ustalenia

ogólnie wiążące
<https://inspire.ec.europa.eu/codelist/RegulationNatureValue/generallyBinding>

geometria



plan


<https://www.gov.pl/zagospodarowanieprzestrzenne/app/AktPlanowaniaPrzestrzennego/PL.ZIPPZP.10617/141907-POG/1POG>

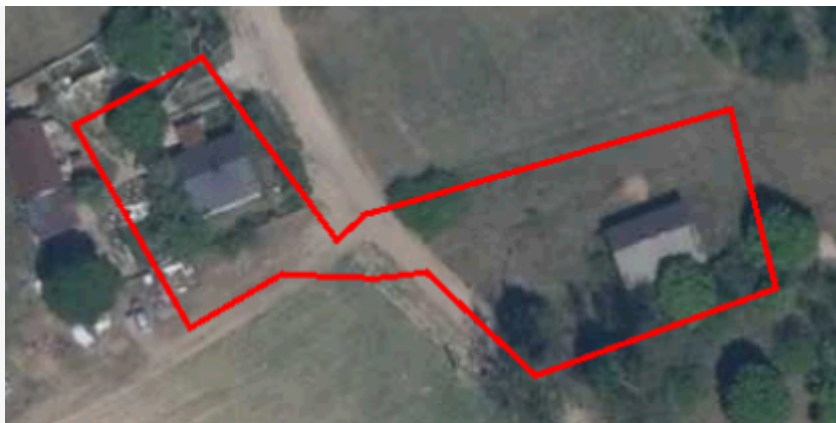
obszar uzupełnienia zabudowy

PL.ZIPPZP.10617_141907-POG_1POG-34OUZ_20241120T162102

identyfier

<https://www.gov.pl/zagospodarowanieprzestrzenne/app/ObszarUzupelnieniaZabudowy/PL.ZIPPZP.10617/141907-POG/1POG-34OUZ/20241120T162102>

przestrzen nazw	PL.ZIPPZP.10617/141907-POG
lokalny id	1POG-34OUZ
wersja id	20241120T162102
początek wersji obiektu	2024-11-20T16:21:02
oznaczenie	34OUZ
symbol	OUZ
obowiązuje od	2024-10-04
obowiązuje do	obecnie
status	w opracowaniu https://inspire.ec.europa.eu/codelist/ProcessStepGeneralValue/elaboration
charakter ustalenia	ogólnie wiążące https://inspire.ec.europa.eu/codelist/RegulationNatureValue/generallyBinding
geometria	
plan	https://www.gov.pl/zagospodarowanieprzestrzenne/app/AktPlanowaniaPrzestrzennego/PL.ZIPPZP.10617/141907-POG/1POG
obszar uzupełnienia zabudowy	PL.ZIPPZP.10617_141907-POG_1POG-35OUZ_20241120T162102
identyfier	https://www.gov.pl/zagospodarowanieprzestrzenne/app/ObszarUzupelnieniaZabudowy/PL.ZIPPZP.10617/141907-POG/1POG-35OUZ/20241120T162102
przestrzen nazw	PL.ZIPPZP.10617/141907-POG
lokalny id	1POG-35OUZ
wersja id	20241120T162102
początek wersji obiektu	2024-11-20T16:21:02
oznaczenie	35OUZ
symbol	OUZ
obowiązuje od	2024-10-04
obowiązuje do	obecnie
status	w opracowaniu https://inspire.ec.europa.eu/codelist/ProcessStepGeneralValue/elaboration
charakter ustalenia	ogólnie wiążące https://inspire.ec.europa.eu/codelist/RegulationNatureValue/generallyBinding
geometria	



plan

<https://www.gov.pl/zagospodarowanieprzestrzenne/app/AktPlanowaniaPrzestrzennego/PL.ZIPPZP.10617/141907-POG/1POG>

obszar uzupełnienia zabudowy

PL.ZIPPZP.10617_141907-POG_1POG-36OUZ_20241120T162102

identyfier

<https://www.gov.pl/zagospodarowanieprzestrzenne/app/ObszarUzupelnieniaZabudowy/PL.ZIPPZP.10617/141907-POG/1POG-36OUZ/20241120T162102>

przestrzen nazw

PL.ZIPPZP.10617/141907-POG

lokalny id

1POG-36OUZ

wersja id

20241120T162102

poczatek wersji obiektu

2024-11-20T16:21:02

oznaczenie

36OUZ

symbol

OUZ

obowiazuje od

2024-10-04

obowiazuje do

obecnie

status

w opracowaniu
<https://inspire.ec.europa.eu/codelist/ProcessStepGeneralValue/elaboration>

charakter ustalenia

ogólnie wiążące
<https://inspire.ec.europa.eu/codelist/RegulationNatureValue/generallyBinding>

geometria



plan


<https://www.gov.pl/zagospodarowanieprzestrzenne/app/AktPlanowaniaPrzestrzennego/PL.ZIPPZP.10617/141907-POG/1POG>

obszar uzupełnienia zabudowy

PL.ZIPPZP.10617_141907-POG_1POG-37OUZ_20241120T162102

identyfier

<https://www.gov.pl/zagospodarowanieprzestrzenne/app/ObszarUzupelnieniaZabudowy/PL.ZIPPZP.10617/141907-POG/1POG-37OUZ/20241120T162102>

przestrzen nazw	PL.ZIPPZP.10617/141907-POG
lokalny id	1POG-37OUZ
wersja id	20241120T162102
początek wersji obiektu	2024-11-20T16:21:02
oznaczenie	37OUZ
symbol	OUZ
obowiązuje od	2024-10-04
obowiązuje do	obecnie
status	w opracowaniu https://inspire.ec.europa.eu/codelist/ProcessStepGeneralValue/elaboration
charakter ustalenia	ogólnie wiążące https://inspire.ec.europa.eu/codelist/RegulationNatureValue/generallyBinding
geometria	
plan	https://www.gov.pl/zagospodarowanieprzestrzenne/app/AktPlanowaniaPrzestrzennego/PL.ZIPPZP.10617/141907-POG/1POG
obszar uzupełnienia zabudowy	PL.ZIPPZP.10617_141907-POG_1POG-38OUZ_20241120T162102
identyfier	https://www.gov.pl/zagospodarowanieprzestrzenne/app/ObszarUzupelnieniaZabudowy/PL.ZIPPZP.10617/141907-POG/1POG-38OUZ/20241120T162102
przestrzen nazw	PL.ZIPPZP.10617/141907-POG
lokalny id	1POG-38OUZ
wersja id	20241120T162102
początek wersji obiektu	2024-11-20T16:21:02
oznaczenie	38OUZ
symbol	OUZ
obowiązuje od	2024-10-04
obowiązuje do	obecnie
status	w opracowaniu https://inspire.ec.europa.eu/codelist/ProcessStepGeneralValue/elaboration
charakter ustalenia	ogólnie wiążące https://inspire.ec.europa.eu/codelist/RegulationNatureValue/generallyBinding
geometria	



plan

<https://www.gov.pl/zagospodarowanieprzestrzenne/app/AktPlanowaniaPrzestrzennego/PL.ZIPPZP.10617/141907-POG/1POG>

obszar uzupełnienia zabudowy

PL.ZIPPZP.10617_141907-POG_1POG-39OUZ_20241120T162102

identyfier

<https://www.gov.pl/zagospodarowanieprzestrzenne/app/ObszarUzupelnieniaZabudowy/PL.ZIPPZP.10617/141907-POG/1POG-39OUZ/20241120T162102>

przestrzen nazw

PL.ZIPPZP.10617/141907-POG

lokalny id

1POG-39OUZ

wersja id

20241120T162102

początek wersji obiektu

2024-11-20T16:21:02

oznaczenie

39OUZ

symbol

OUZ

obowiązuje od

2024-10-04

obowiązuje do

obecnie

status

w opracowaniu
<https://inspire.ec.europa.eu/codelist/ProcessStepGeneralValue/elaboration>

charakter ustalenia

ogólnie wiążące
<https://inspire.ec.europa.eu/codelist/RegulationNatureValue/generallyBinding>

geometria



plan


<https://www.gov.pl/zagospodarowanieprzestrzenne/app/AktPlanowaniaPrzestrzennego/PL.ZIPPZP.10617/141907-POG/1POG>

obszar uzupełnienia zabudowy

PL.ZIPPZP.10617_141907-POG_1POG-40OUZ_20241120T162102

identyfier

<https://www.gov.pl/zagospodarowanieprzestrzenne/app/ObszarUzupelnieniaZabudowy/PL.ZIPPZP.10617/141907-POG/1POG-40OUZ/20241120T162102>

przestrzen nazw	PL.ZIPPZP.10617/141907-POG
lokalny id	1POG-40OUZ
wersja id	20241120T162102
początek wersji obiektu	2024-11-20T16:21:02
oznaczenie	40OUZ
symbol	OUZ
obowiązuje od	2024-10-04
obowiązuje do	obecnie
status	w opracowaniu https://inspire.ec.europa.eu/codelist/ProcessStepGeneralValue/elaboration
charakter ustalenia	ogólnie wiążące https://inspire.ec.europa.eu/codelist/RegulationNatureValue/generallyBinding
geometria	
plan	https://www.gov.pl/zagospodarowanieprzestrzenne/app/AktPlanowaniaPrzestrzennego/PL.ZIPPZP.10617/141907-POG/1POG
obszar uzupełnienia zabudowy	PL.ZIPPZP.10617_141907-POG_1POG-41OUZ_20241120T162102
identyfier	https://www.gov.pl/zagospodarowanieprzestrzenne/app/ObszarUzupelnieniaZabudowy/PL.ZIPPZP.10617/141907-POG/1POG-41OUZ/20241120T162102
przestrzen nazw	PL.ZIPPZP.10617/141907-POG
lokalny id	1POG-41OUZ
wersja id	20241120T162102
początek wersji obiektu	2024-11-20T16:21:02
oznaczenie	41OUZ
symbol	OUZ
obowiązuje od	2024-10-04
obowiązuje do	obecnie
status	w opracowaniu https://inspire.ec.europa.eu/codelist/ProcessStepGeneralValue/elaboration
charakter ustalenia	ogólnie wiążące https://inspire.ec.europa.eu/codelist/RegulationNatureValue/generallyBinding
geometria	



plan

<https://www.gov.pl/zagospodarowanieprzestrzenne/app/AktPlanowaniaPrzestrzennego/PL.ZIPPZP.10617/141907-POG/1POG>

obszar uzupełnienia zabudowy

PL.ZIPPZP.10617_141907-POG_1POG-42OUZ_20241120T162102

identyfier

<https://www.gov.pl/zagospodarowanieprzestrzenne/app/ObszarUzupelnieniaZabudowy/PL.ZIPPZP.10617/141907-POG/1POG-42OUZ/20241120T162102>

przestrzen nazw

PL.ZIPPZP.10617/141907-POG

lokalny id

1POG-42OUZ

wersja id

20241120T162102

początek wersji obiektu

2024-11-20T16:21:02

oznaczenie

42OUZ

symbol

OUZ

obowiązuje od

2024-10-04

obowiązuje do

obecnie


status

w opracowaniu
<https://inspire.ec.europa.eu/codelist/ProcessStepGeneralValue/elaboration>

charakter ustalenia

ogólnie wiążące
<https://inspire.ec.europa.eu/codelist/RegulationNatureValue/generallyBinding>

geometria



plan


<https://www.gov.pl/zagospodarowanieprzestrzenne/app/AktPlanowaniaPrzestrzennego/PL.ZIPPZP.10617/141907-POG/1POG>

obszar uzupełnienia zabudowy

PL.ZIPPZP.10617_141907-POG_1POG-43OUZ_20241120T162102

identyfier

<https://www.gov.pl/zagospodarowanieprzestrzenne/app/ObszarUzupelnieniaZabudowy/PL.ZIPPZP.10617/141907-POG/1POG-43OUZ/20241120T162102>

przestrzen nazw	PL.ZIPPZP.10617/141907-POG
lokalny id	1POG-43OUZ
wersja id	20241120T162102
początek wersji obiektu	2024-11-20T16:21:02
oznaczenie	43OUZ
symbol	OUZ
obowiązuje od	2024-10-04
obowiązuje do	obecnie
status	w opracowaniu https://inspire.ec.europa.eu/codelist/ProcessStepGeneralValue/elaboration
charakter ustalenia	ogólnie wiążące https://inspire.ec.europa.eu/codelist/RegulationNatureValue/generallyBinding
geometria	
plan	https://www.gov.pl/zagospodarowanieprzestrzenne/app/AktPlanowaniaPrzestrzennego/PL.ZIPPZP.10617/141907-POG/1POG
obszar uzupełnienia zabudowy	PL.ZIPPZP.10617_141907-POG_1POG-44OUZ_20241120T162102
identyfier	https://www.gov.pl/zagospodarowanieprzestrzenne/app/ObszarUzupelnieniaZabudowy/PL.ZIPPZP.10617/141907-POG/1POG-44OUZ/20241120T162102
przestrzen nazw	PL.ZIPPZP.10617/141907-POG
lokalny id	1POG-44OUZ
wersja id	20241120T162102
początek wersji obiektu	2024-11-20T16:21:02
oznaczenie	44OUZ
symbol	OUZ
obowiązuje od	2024-10-04
obowiązuje do	obecnie
status	w opracowaniu https://inspire.ec.europa.eu/codelist/ProcessStepGeneralValue/elaboration
charakter ustalenia	ogólnie wiążące https://inspire.ec.europa.eu/codelist/RegulationNatureValue/generallyBinding
geometria	



plan

<https://www.gov.pl/zagospodarowanieprzestrzenne/app/AktPlanowaniaPrzestrzennego/PL.ZIPPZP.10617/141907-POG/1POG>

obszar uzupełnienia zabudowy

PL.ZIPPZP.10617_141907-POG_1POG-45OUZ_20241120T162102

identyfier

<https://www.gov.pl/zagospodarowanieprzestrzenne/app/ObszarUzupelnieniaZabudowy/PL.ZIPPZP.10617/141907-POG/1POG-45OUZ/20241120T162102>

przestrzen nazw

PL.ZIPPZP.10617/141907-POG

lokalny id

1POG-45OUZ

wersja id

20241120T162102

początek wersji obiektu

2024-11-20T16:21:02

oznaczenie

45OUZ

symbol

OUZ

obowiązuje od

2024-10-04

obowiązuje do

obecnie

status

w opracowaniu
<https://inspire.ec.europa.eu/codelist/ProcessStepGeneralValue/elaboration>

charakter ustalenia

ogólnie wiążące
<https://inspire.ec.europa.eu/codelist/RegulationNatureValue/generallyBinding>

geometria



plan


<https://www.gov.pl/zagospodarowanieprzestrzenne/app/AktPlanowaniaPrzestrzennego/PL.ZIPPZP.10617/141907-POG/1POG>


obszar uzupełnienia zabudowy

PL.ZIPPZP.10617_141907-POG_1POG-46OUZ_20241120T162102

identyfier

<https://www.gov.pl/zagospodarowanieprzestrzenne/app/ObszarUzupelnieniaZabudowy/PL.ZIPPZP.10617/141907-POG/1POG-46OUZ/20241120T162102>

przestrzen nazw	PL.ZIPPZP.10617/141907-POG
lokalny id	1POG-46OUZ
wersja id	20241120T162102
początek wersji obiektu	2024-11-20T16:21:02
oznaczenie	46OUZ
symbol	OUZ
obowiązuje od	2024-10-04
obowiązuje do	obecnie
status	w opracowaniu https://inspire.ec.europa.eu/codelist/ProcessStepGeneralValue/elaboration
charakter ustalenia	ogólnie wiążące https://inspire.ec.europa.eu/codelist/RegulationNatureValue/generallyBinding
geometria	
plan	https://www.gov.pl/zagospodarowanieprzestrzenne/app/AktPlanowaniaPrzestrzennego/PL.ZIPPZP.10617/141907-POG/1POG
obszar uzupełnienia zabudowy	PL.ZIPPZP.10617_141907-POG_1POG-47OUZ_20241120T162102
identyfier	https://www.gov.pl/zagospodarowanieprzestrzenne/app/ObszarUzupelnieniaZabudowy/PL.ZIPPZP.10617/141907-POG/1POG-47OUZ/20241120T162102
przestrzen nazw	PL.ZIPPZP.10617/141907-POG
lokalny id	1POG-47OUZ
wersja id	20241120T162102
początek wersji obiektu	2024-11-20T16:21:02
oznaczenie	47OUZ
symbol	OUZ
obowiązuje od	2024-10-04
obowiązuje do	obecnie
status	w opracowaniu https://inspire.ec.europa.eu/codelist/ProcessStepGeneralValue/elaboration
charakter ustalenia	ogólnie wiążące https://inspire.ec.europa.eu/codelist/RegulationNatureValue/generallyBinding
geometria	



plan

<https://www.gov.pl/zagospodarowanieprzestrzenne/app/AktPlanowaniaPrzestrzennego/PL.ZIPPZP.10617/141907-POG/1POG>

obszar uzupełnienia zabudowy

PL.ZIPPZP.10617_141907-POG_1POG-48OUZ_20241120T162102

identyfier

<https://www.gov.pl/zagospodarowanieprzestrzenne/app/ObszarUzupelnieniaZabudowy/PL.ZIPPZP.10617/141907-POG/1POG-48OUZ/20241120T162102>

przestrzen nazw

PL.ZIPPZP.10617/141907-POG

lokalny id

1POG-48OUZ

wersja id

20241120T162102

początek wersji obiektu

2024-11-20T16:21:02

oznaczenie

48OUZ

symbol

OUZ

obowiązuje od

2024-10-04

obowiązuje do

obecnie

status

w opracowaniu
<https://inspire.ec.europa.eu/codelist/ProcessStepGeneralValue/elaboration>

charakter ustalenia

ogólnie wiążące
<https://inspire.ec.europa.eu/codelist/RegulationNatureValue/generallyBinding>

geometria



plan

<https://www.gov.pl/zagospodarowanieprzestrzenne/app/AktPlanowaniaPrzestrzennego/PL.ZIPPZP.10617/141907-POG/1POG>

obszar uzupełnienia zabudowy

PL.ZIPPZP.10617_141907-POG_1POG-49OUZ_20241120T162102

identyfier

<https://www.gov.pl/zagospodarowanieprzestrzenne/app/ObszarUzupelnieniaZabudowy/PL.ZIPPZP.10617/141907-POG/1POG-49OUZ/20241120T162102>

przestrzen nazw	PL.ZIPPZP.10617/141907-POG
lokalny id	1POG-49OUZ
wersja id	20241120T162102
początek wersji obiektu	2024-11-20T16:21:02
oznaczenie	49OUZ
symbol	OUZ
obowiązuje od	2024-10-04
obowiązuje do	obecnie
status	w opracowaniu https://inspire.ec.europa.eu/codelist/ProcessStepGeneralValue/elaboration
charakter ustalenia	ogólnie wiążące https://inspire.ec.europa.eu/codelist/RegulationNatureValue/generallyBinding
geometria	
plan	https://www.gov.pl/zagospodarowanieprzestrzenne/app/AktPlanowaniaPrzestrzennego/PL.ZIPPZP.10617/141907-POG/1POG
obszar uzupełnienia zabudowy	PL.ZIPPZP.10617_141907-POG_1POG-50OUZ_20241120T162102
identyfier	https://www.gov.pl/zagospodarowanieprzestrzenne/app/ObszarUzupelnieniaZabudowy/PL.ZIPPZP.10617/141907-POG/1POG-50OUZ/20241120T162102
przestrzen nazw	PL.ZIPPZP.10617/141907-POG
lokalny id	1POG-50OUZ
wersja id	20241120T162102
początek wersji obiektu	2024-11-20T16:21:02
oznaczenie	50OUZ
symbol	OUZ
obowiązuje od	2024-10-04
obowiązuje do	obecnie
status	w opracowaniu https://inspire.ec.europa.eu/codelist/ProcessStepGeneralValue/elaboration
charakter ustalenia	ogólnie wiążące https://inspire.ec.europa.eu/codelist/RegulationNatureValue/generallyBinding
geometria	



plan

<https://www.gov.pl/zagospodarowanieprzestrzenne/app/AktPlanowaniaPrzestrzennego/PL.ZIPPZP.10617/141907-POG/1POG>

obszar uzupełnienia zabudowy

PL.ZIPPZP.10617_141907-POG_1POG-51OUZ_20241120T162102

identyfier

<https://www.gov.pl/zagospodarowanieprzestrzenne/app/ObszarUzupelnieniaZabudowy/PL.ZIPPZP.10617/141907-POG/1POG-51OUZ/20241120T162102>

przestrzen nazw

PL.ZIPPZP.10617/141907-POG

lokalny id

1POG-51OUZ

wersja id

20241120T162102

początek wersji obiektu

2024-11-20T16:21:02

oznaczenie

51OUZ

symbol

OUZ

obowiązuje od

2024-10-04

obowiązuje do

obecnie

status

w opracowaniu
<https://inspire.ec.europa.eu/codelist/ProcessStepGeneralValue/elaboration>

charakter ustalenia

ogólnie wiążące
<https://inspire.ec.europa.eu/codelist/RegulationNatureValue/generallyBinding>

geometria



plan


<https://www.gov.pl/zagospodarowanieprzestrzenne/app/AktPlanowaniaPrzestrzennego/PL.ZIPPZP.10617/141907-POG/1POG>

obszar uzupełnienia zabudowy

PL.ZIPPZP.10617_141907-POG_1POG-52OUZ_20241120T162102

identyfier

<https://www.gov.pl/zagospodarowanieprzestrzenne/app/ObszarUzupelnieniaZabudowy/PL.ZIPPZP.10617/141907-POG/1POG-52OUZ/20241120T162102>

przestrzen nazw	PL.ZIPPZP.10617/141907-POG
lokalny id	1POG-52OUZ
wersja id	20241120T162102
początek wersji obiektu	2024-11-20T16:21:02
nazwa	Obszar uzupełnienia zabudowy
oznaczenie	52OUZ
symbol	OUZ
obowiązuje od	2024-10-04
obowiązuje do	obecnie
status	w opracowaniu https://inspire.ec.europa.eu/codelist/ProcessStepGeneralValue/elaboration
charakter ustalenia	ogólnie wiążące https://inspire.ec.europa.eu/codelist/RegulationNatureValue/generallyBinding
geometria	
plan	https://www.gov.pl/zagospodarowanieprzestrzenne/app/AktPlanowaniaPrzestrzennego/PL.ZIPPZP.10617/141907-POG/1POG
obszar uzupełnienia zabudowy	PL.ZIPPZP.10617_141907-POG_1POG-53OUZ_20241120T162102
identyfier	https://www.gov.pl/zagospodarowanieprzestrzenne/app/ObszarUzupelnieniaZabudowy/PL.ZIPPZP.10617/141907-POG/1POG-53OUZ/20241120T162102
przestrzen nazw	PL.ZIPPZP.10617/141907-POG
lokalny id	1POG-53OUZ
wersja id	20241120T162102
początek wersji obiektu	2024-11-20T16:21:02
oznaczenie	53OUZ
symbol	OUZ
obowiązuje od	2024-10-04
obowiązuje do	obecnie
status	w opracowaniu https://inspire.ec.europa.eu/codelist/ProcessStepGeneralValue/elaboration
charakter ustalenia	ogólnie wiążące https://inspire.ec.europa.eu/codelist/RegulationNatureValue/generallyBinding

geometria



plan

<https://www.gov.pl/zagospodarowanieprzestrzenne/app/AktPlanowaniaPrzestrzennego/PL.ZIPPZP.10617/141907-POG/1POG>

obszar uzupełnienia zabudowy

PL.ZIPPZP.10617_141907-POG_1POG-54OUZ_20241120T162102

identfier

<https://www.gov.pl/zagospodarowanieprzestrzenne/app/ObszarUzupelnieniaZabudowy/PL.ZIPPZP.10617/141907-POG/1POG-54OUZ/20241120T162102>

przestrzen nazw

PL.ZIPPZP.10617/141907-POG

lokalny id

1POG-54OUZ

wersja id

20241120T162102

początek wersji obiektu

2024-11-20T16:21:02

oznaczenie

54OUZ

symbol

OUZ

obowiązuje od

2024-10-04

obowiązuje do

obecnie

status

w opracowaniu
<https://inspire.ec.europa.eu/codelist/ProcessStepGeneralValue/elaboration>

charakter ustalenia

ogólnie wiążące
<https://inspire.ec.europa.eu/codelist/RegulationNatureValue/generallyBinding>

geometria



plan

<https://www.gov.pl/zagospodarowanieprzestrzenne/app/AktPlanowaniaPrzestrzennego/PL.ZIPPZP.10617/141907-POG/1POG>

obszar uzupełnienia zabudowy

PL.ZIPPZP.10617_141907-POG_1POG-55OUZ_20241120T162102

identfier

<https://www.gov.pl/zagospodarowanieprzestrzenne/app/ObszarUzupelnieniaZabudowy/PL.ZIPPZP.10617/141907-POG/1POG-55OUZ/20241120T162102>

	55OUZ/20241120T162102
przestrzen nazw	PL.ZIPPZP.10617/141907-POG
lokalny id	1POG-55OUZ
wersja id	20241120T162102
początek wersji obiektu	2024-11-20T16:21:02
oznaczenie	55OUZ
symbol	OUZ
obowiązuje od	2024-10-04
obowiązuje do	obecnie
status	w opracowaniu https://inspire.ec.europa.eu/codelist/ProcessStepGeneralValue/elaboration
charakter ustalenia	ogólnie wiążące https://inspire.ec.europa.eu/codelist/RegulationNatureValue/generallyBinding
geometria	
plan	https://www.gov.pl/zagospodarowanieprzestrzenne/app/AktPlanowaniaPrzestrzennego/PL.ZIPPZP.10617/141907-POG/1POG
obszar uzupełnienia zabudowy	PL.ZIPPZP.10617_141907-POG_1POG-56OUZ_20241120T162102
identyfier	https://www.gov.pl/zagospodarowanieprzestrzenne/app/ObszarUzupelnieniaZabudowy/PL.ZIPPZP.10617/141907-POG/1POG-56OUZ/20241120T162102
przestrzen nazw	PL.ZIPPZP.10617/141907-POG
lokalny id	1POG-56OUZ
wersja id	20241120T162102
początek wersji obiektu	2024-11-20T16:21:02
oznaczenie	56OUZ
symbol	OUZ
obowiązuje od	2024-10-04
obowiązuje do	obecnie
status	w opracowaniu https://inspire.ec.europa.eu/codelist/ProcessStepGeneralValue/elaboration
charakter ustalenia	ogólnie wiążące https://inspire.ec.europa.eu/codelist/RegulationNatureValue/generallyBinding

geometria



plan

<https://www.gov.pl/zagospodarowanieprzestrzenne/app/AktPlanowaniaPrzestrzennego/PL.ZIPPZP.10617/141907-POG/1POG>

obszar uzupełnienia zabudowy

PL.ZIPPZP.10617_141907-POG_1POG-57OUZ_20241120T162102

identyfier

<https://www.gov.pl/zagospodarowanieprzestrzenne/app/ObszarUzupelnieniaZabudowy/PL.ZIPPZP.10617/141907-POG/1POG-57OUZ/20241120T162102>

przestrzen nazw

PL.ZIPPZP.10617/141907-POG

lokalny id

1POG-57OUZ

wersja id

20241120T162102

początek wersji obiektu

2024-11-20T16:21:02

oznaczenie

57OUZ

symbol

OUZ

obowiązuje od

2024-10-04

obowiązuje do

obecnie

status

w opracowaniu
<https://inspire.ec.europa.eu/codelist/ProcessStepGeneralValue/elaboration>

charakter ustalenia

ogólnie wiążące
<https://inspire.ec.europa.eu/codelist/RegulationNatureValue/generallyBinding>

geometria



plan


<https://www.gov.pl/zagospodarowanieprzestrzenne/app/AktPlanowaniaPrzestrzennego/PL.ZIPPZP.10617/141907-POG/1POG>

obszar uzupełnienia zabudowy

PL.ZIPPZP.10617_141907-POG_1POG-58OUZ_20241120T162102

identyfier

<https://www.gov.pl/zagospodarowanieprzestrzenne/app/ObszarUzupelnieniaZabudowy/PL.ZIPPZP.10617/141907-POG/1POG-58OUZ/20241120T162102>

przestrzen nazw	PL.ZIPPZP.10617/141907-POG
lokalny id	1POG-58OUZ
wersja id	20241120T162102
początek wersji obiektu	2024-11-20T16:21:02
oznaczenie	58OUZ
symbol	OUZ
obowiązuje od	2024-10-04
obowiązuje do	obecnie
status	w opracowaniu https://inspire.ec.europa.eu/codelist/ProcessStepGeneralValue/elaboration
charakter ustalenia	ogólnie wiążące https://inspire.ec.europa.eu/codelist/RegulationNatureValue/generallyBinding
geometria	
plan	https://www.gov.pl/zagospodarowanieprzestrzenne/app/AktPlanowaniaPrzestrzennego/PL.ZIPPZP.10617/141907-POG/1POG
obszar uzupełnienia zabudowy	PL.ZIPPZP.10617_141907-POG_1POG-59OUZ_20241120T162102
identyfier	https://www.gov.pl/zagospodarowanieprzestrzenne/app/ObszarUzupelnieniaZabudowy/PL.ZIPPZP.10617/141907-POG/1POG-59OUZ/20241120T162102
przestrzen nazw	PL.ZIPPZP.10617/141907-POG
lokalny id	1POG-59OUZ
wersja id	20241120T162102
początek wersji obiektu	2024-11-20T16:21:02
oznaczenie	59OUZ
symbol	OUZ
obowiązuje od	2024-10-04
obowiązuje do	obecnie
status	w opracowaniu https://inspire.ec.europa.eu/codelist/ProcessStepGeneralValue/elaboration
charakter ustalenia	ogólnie wiążące https://inspire.ec.europa.eu/codelist/RegulationNatureValue/generallyBinding

geometria



plan

<https://www.gov.pl/zagospodarowanieprzestrzenne/app/AktPlanowaniaPrzestrzennego/PL.ZIPPZP.10617/141907-POG/1POG>

obszar uzupełnienia zabudowy

PL.ZIPPZP.10617_141907-POG_1POG-60OUZ_20241120T162102

identyfier

<https://www.gov.pl/zagospodarowanieprzestrzenne/app/ObszarUzupelnieniaZabudowy/PL.ZIPPZP.10617/141907-POG/1POG-60OUZ/20241120T162102>

przestrzen nazw

PL.ZIPPZP.10617/141907-POG

lokalny id

1POG-60OUZ

wersja id

20241120T162102

początek wersji obiektu

2024-11-20T16:21:02

oznaczenie

60OUZ

symbol

OUZ

obowiązuje od

2024-10-04

obowiązuje do

obecnie

status

w opracowaniu
<https://inspire.ec.europa.eu/codelist/ProcessStepGeneralValue/elaboration>

charakter ustalenia

ogólnie wiążące
<https://inspire.ec.europa.eu/codelist/RegulationNatureValue/generallyBinding>

geometria



plan


<https://www.gov.pl/zagospodarowanieprzestrzenne/app/AktPlanowaniaPrzestrzennego/PL.ZIPPZP.10617/141907-POG/1POG>

obszar uzupełnienia zabudowy

PL.ZIPPZP.10617_141907-POG_1POG-61OUZ_20241120T162102

identyfier

<https://www.gov.pl/zagospodarowanieprzestrzenne/app/ObszarUzupelnieniaZabudowy/PL.ZIPPZP.10617/141907-POG/1POG-61OUZ/20241120T162102>

przestrzen nazw	PL.ZIPPZP.10617/141907-POG
lokalny id	1POG-61OUZ
wersja id	20241120T162102
początek wersji obiektu	2024-11-20T16:21:02
oznaczenie	61OUZ
symbol	OUZ
obowiązuje od	2024-10-04
obowiązuje do	obecnie
status	w opracowaniu https://inspire.ec.europa.eu/codelist/ProcessStepGeneralValue/elaboration
charakter ustalenia	ogólnie wiążące https://inspire.ec.europa.eu/codelist/RegulationNatureValue/generallyBinding
geometria	
plan	https://www.gov.pl/zagospodarowanieprzestrzenne/app/AktPlanowaniaPrzestrzennego/PL.ZIPPZP.10617/141907-POG/1POG
obszar uzupełnienia zabudowy	PL.ZIPPZP.10617_141907-POG_1POG-62OUZ_20241120T162102
identyfier	https://www.gov.pl/zagospodarowanieprzestrzenne/app/ObszarUzupelnieniaZabudowy/PL.ZIPPZP.10617/141907-POG/1POG-62OUZ/20241120T162102
przestrzen nazw	PL.ZIPPZP.10617/141907-POG
lokalny id	1POG-62OUZ
wersja id	20241120T162102
początek wersji obiektu	2024-11-20T16:21:02
oznaczenie	62OUZ
symbol	OUZ
obowiązuje od	2024-10-04
obowiązuje do	obecnie
status	w opracowaniu https://inspire.ec.europa.eu/codelist/ProcessStepGeneralValue/elaboration
charakter ustalenia	ogólnie wiążące https://inspire.ec.europa.eu/codelist/RegulationNatureValue/generallyBinding
geometria	



plan

<https://www.gov.pl/zagospodarowanieprzestrzenne/app/AktPlanowaniaPrzestrzennego/PL.ZIPPZP.10617/141907-POG/1POG>

obszar uzupełnienia zabudowy

PL.ZIPPZP.10617_141907-POG_1POG-63OUZ_20241120T162102

identyfier

<https://www.gov.pl/zagospodarowanieprzestrzenne/app/ObszarUzupelnieniaZabudowy/PL.ZIPPZP.10617/141907-POG/1POG-63OUZ/20241120T162102>

przestrzen nazw

PL.ZIPPZP.10617/141907-POG

lokalny id

1POG-63OUZ

wersja id

20241120T162102

początek wersji obiektu

2024-11-20T16:21:02

oznaczenie

63OUZ

symbol

OUZ

obowiązuje od

2024-10-04

obowiązuje do

obecnie

status

w opracowaniu
<https://inspire.ec.europa.eu/codelist/ProcessStepGeneralValue/elaboration>

charakter ustalenia

ogólnie wiążące
<https://inspire.ec.europa.eu/codelist/RegulationNatureValue/generallyBinding>

geometria



plan

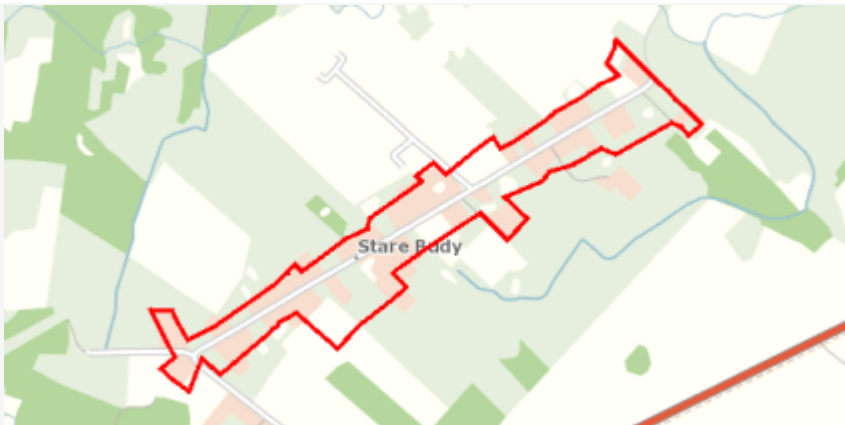
<https://www.gov.pl/zagospodarowanieprzestrzenne/app/AktPlanowaniaPrzestrzennego/PL.ZIPPZP.10617/141907-POG/1POG>

obszar uzupełnienia zabudowy

PL.ZIPPZP.10617_141907-POG_1POG-64OUZ_20241120T162102

identyfier

<https://www.gov.pl/zagospodarowanieprzestrzenne/app/ObszarUzupelnieniaZabudowy/PL.ZIPPZP.10617/141907-POG/1POG-64OUZ/20241120T162102>

przestrzen nazw	PL.ZIPPZP.10617/141907-POG
lokalny id	1POG-64OUZ
wersja id	20241120T162102
początek wersji obiektu	2024-11-20T16:21:02
oznaczenie	64OUZ
symbol	OUZ
obowiązuje od	2024-10-04
obowiązuje do	obecnie
status	w opracowaniu https://inspire.ec.europa.eu/codelist/ProcessStepGeneralValue/elaboration
charakter ustalenia	ogólnie wiążące https://inspire.ec.europa.eu/codelist/RegulationNatureValue/generallyBinding
geometria	
plan	https://www.gov.pl/zagospodarowanieprzestrzenne/app/AktPlanowaniaPrzestrzennego/PL.ZIPPZP.10617/141907-POG/1POG

obszar uzupełnienia zabudowy	PL.ZIPPZP.10617_141907-POG_1POG-65OUZ_20241120T162102
identyfier	https://www.gov.pl/zagospodarowanieprzestrzenne/app/ObszarUzupelnieniaZabudowy/PL.ZIPPZP.10617/141907-POG/1POG-65OUZ/20241120T162102
przestrzen nazw	PL.ZIPPZP.10617/141907-POG
lokalny id	1POG-65OUZ
wersja id	20241120T162102
początek wersji obiektu	2024-11-20T16:21:02
oznaczenie	65OUZ
symbol	OUZ
obowiązuje od	2024-10-04
obowiązuje do	obecnie
status	w opracowaniu https://inspire.ec.europa.eu/codelist/ProcessStepGeneralValue/elaboration
charakter ustalenia	ogólnie wiążące https://inspire.ec.europa.eu/codelist/RegulationNatureValue/generallyBinding
geometria	



plan

<https://www.gov.pl/zagospodarowanieprzestrzenne/app/AktPlanowaniaPrzestrzennego/PL.ZIPPZP.10617/141907-POG/1POG>

obszar uzupełnienia zabudowy

PL.ZIPPZP.10617_141907-POG_1POG-66OUZ_20241120T162102

identyfier

<https://www.gov.pl/zagospodarowanieprzestrzenne/app/ObszarUzupelnieniaZabudowy/PL.ZIPPZP.10617/141907-POG/1POG-66OUZ/20241120T162102>

przestrzen nazw

PL.ZIPPZP.10617/141907-POG

lokalny id

1POG-66OUZ

wersja id

20241120T162102

początek wersji obiektu

2024-11-20T16:21:02

oznaczenie

66OUZ

symbol

OUZ

obowiązuje od

2024-10-04

obowiązuje do

obecnie

status

w opracowaniu
<https://inspire.ec.europa.eu/codelist/ProcessStepGeneralValue/elaboration>

charakter ustalenia

ogólnie wiążące
<https://inspire.ec.europa.eu/codelist/RegulationNatureValue/generallyBinding>

geometria



plan


<https://www.gov.pl/zagospodarowanieprzestrzenne/app/AktPlanowaniaPrzestrzennego/PL.ZIPPZP.10617/141907-POG/1POG>

obszar uzupełnienia zabudowy

PL.ZIPPZP.10617_141907-POG_1POG-67OUZ_20241120T162102

identyfier

<https://www.gov.pl/zagospodarowanieprzestrzenne/app/ObszarUzupelnieniaZabudowy/PL.ZIPPZP.10617/141907-POG/1POG-67OUZ/20241120T162102>

przestrzen nazw	PL.ZIPPZP.10617/141907-POG
lokalny id	1POG-67OUZ
wersja id	20241120T162102
początek wersji obiektu	2024-11-20T16:21:02
oznaczenie	67OUZ
symbol	OUZ
obowiązuje od	2024-10-04
obowiązuje do	obecnie
status	w opracowaniu https://inspire.ec.europa.eu/codelist/ProcessStepGeneralValue/elaboration
charakter ustalenia	ogólnie wiążące https://inspire.ec.europa.eu/codelist/RegulationNatureValue/generallyBinding
geometria	
plan	https://www.gov.pl/zagospodarowanieprzestrzenne/app/AktPlanowaniaPrzestrzennego/PL.ZIPPZP.10617/141907-POG/1POG
obszar uzupełnienia zabudowy	PL.ZIPPZP.10617_141907-POG_1POG-68OUZ_20241120T162102
identyfier	https://www.gov.pl/zagospodarowanieprzestrzenne/app/ObszarUzupelnieniaZabudowy/PL.ZIPPZP.10617/141907-POG/1POG-68OUZ/20241120T162102
przestrzen nazw	PL.ZIPPZP.10617/141907-POG
lokalny id	1POG-68OUZ
wersja id	20241120T162102
początek wersji obiektu	2024-11-20T16:21:02
oznaczenie	68OUZ
symbol	OUZ
obowiązuje od	2024-10-04
obowiązuje do	obecnie
status	w opracowaniu https://inspire.ec.europa.eu/codelist/ProcessStepGeneralValue/elaboration
charakter ustalenia	ogólnie wiążące https://inspire.ec.europa.eu/codelist/RegulationNatureValue/generallyBinding
geometria	



plan

<https://www.gov.pl/zagospodarowanieprzestrzenne/app/AktPlanowaniaPrzestrzennego/PL.ZIPPZP.10617/141907-POG/1POG>

obszar uzupełnienia zabudowy

PL.ZIPPZP.10617_141907-POG_1POG-69OUZ_20241120T162102

identyfier

<https://www.gov.pl/zagospodarowanieprzestrzenne/app/ObszarUzupelnieniaZabudowy/PL.ZIPPZP.10617/141907-POG/1POG-69OUZ/20241120T162102>

przestrzen nazw

PL.ZIPPZP.10617/141907-POG

lokalny id

1POG-69OUZ

wersja id

20241120T162102

początek wersji obiektu

2024-11-20T16:21:02

oznaczenie

69OUZ

symbol

OUZ

obowiązuje od

2024-10-04

obowiązuje do

obecnie

status

w opracowaniu
<https://inspire.ec.europa.eu/codelist/ProcessStepGeneralValue/elaboration>

charakter ustalenia

ogólnie wiążące
<https://inspire.ec.europa.eu/codelist/RegulationNatureValue/generallyBinding>

geometria



plan

<https://www.gov.pl/zagospodarowanieprzestrzenne/app/AktPlanowaniaPrzestrzennego/PL.ZIPPZP.10617/141907-POG/1POG>

obszar uzupełnienia zabudowy

PL.ZIPPZP.10617_141907-POG_1POG-70OUZ_20241120T162102

identyfier

<https://www.gov.pl/zagospodarowanieprzestrzenne/app/ObszarUzupelnieniaZabudowy/PL.ZIPPZP.10617/141907-POG/1POG-70OUZ/20241120T162102>

przestrzen nazw	PL.ZIPPZP.10617/141907-POG
lokalny id	1POG-70OUZ
wersja id	20241120T162102
początek wersji obiektu	2024-11-20T16:21:02
oznaczenie	70OUZ
symbol	OUZ
obowiązuje od	2024-10-04
obowiązuje do	obecnie
status	w opracowaniu https://inspire.ec.europa.eu/codelist/ProcessStepGeneralValue/elaboration
charakter ustalenia	ogólnie wiążące https://inspire.ec.europa.eu/codelist/RegulationNatureValue/generallyBinding
geometria	
plan	https://www.gov.pl/zagospodarowanieprzestrzenne/app/AktPlanowaniaPrzestrzennego/PL.ZIPPZP.10617/141907-POG/1POG
obszar uzupełnienia zabudowy	PL.ZIPPZP.10617_141907-POG_1POG-71OUZ_20241120T162102
identyfier	https://www.gov.pl/zagospodarowanieprzestrzenne/app/ObszarUzupelnieniaZabudowy/PL.ZIPPZP.10617/141907-POG/1POG-71OUZ/20241120T162102
przestrzen nazw	PL.ZIPPZP.10617/141907-POG
lokalny id	1POG-71OUZ
wersja id	20241120T162102
początek wersji obiektu	2024-11-20T16:21:02
oznaczenie	71OUZ
symbol	OUZ
obowiązuje od	2024-10-04
obowiązuje do	obecnie
status	w opracowaniu https://inspire.ec.europa.eu/codelist/ProcessStepGeneralValue/elaboration
charakter ustalenia	ogólnie wiążące https://inspire.ec.europa.eu/codelist/RegulationNatureValue/generallyBinding
geometria	



plan

<https://www.gov.pl/zagospodarowanieprzestrzenne/app/AktPlanowaniaPrzestrzennego/PL.ZIPPZP.10617/141907-POG/1POG>

obszar uzupełnienia zabudowy

PL.ZIPPZP.10617_141907-POG_1POG-72OUZ_20241120T162102

identyfier

<https://www.gov.pl/zagospodarowanieprzestrzenne/app/ObszarUzupelnieniaZabudowy/PL.ZIPPZP.10617/141907-POG/1POG-72OUZ/20241120T162102>

przestrzen nazw

PL.ZIPPZP.10617/141907-POG

lokalny id

1POG-72OUZ

wersja id

20241120T162102

początek wersji obiektu

2024-11-20T16:21:02

oznaczenie

72OUZ

symbol

OUZ

obowiązuje od

2024-10-04

obowiązuje do

obecnie

status

w opracowaniu
<https://inspire.ec.europa.eu/codelist/ProcessStepGeneralValue/elaboration>

charakter ustalenia

ogólnie wiążące
<https://inspire.ec.europa.eu/codelist/RegulationNatureValue/generallyBinding>

geometria



plan


<https://www.gov.pl/zagospodarowanieprzestrzenne/app/AktPlanowaniaPrzestrzennego/PL.ZIPPZP.10617/141907-POG/1POG>

obszar uzupełnienia zabudowy

PL.ZIPPZP.10617_141907-POG_1POG-73OUZ_20241120T162102

identyfier

<https://www.gov.pl/zagospodarowanieprzestrzenne/app/ObszarUzupelnieniaZabudowy/PL.ZIPPZP.10617/141907-POG/1POG-73OUZ/20241120T162102>

przestrzen nazw	PL.ZIPPZP.10617/141907-POG
lokalny id	1POG-73OUZ
wersja id	20241120T162102
początek wersji obiektu	2024-11-20T16:21:02
oznaczenie	73OUZ
symbol	OUZ
obowiązuje od	2024-10-04
obowiązuje do	obecnie
status	w opracowaniu https://inspire.ec.europa.eu/codelist/ProcessStepGeneralValue/elaboration
charakter ustalenia	ogólnie wiążące https://inspire.ec.europa.eu/codelist/RegulationNatureValue/generallyBinding
geometria	
plan	https://www.gov.pl/zagospodarowanieprzestrzenne/app/AktPlanowaniaPrzestrzennego/PL.ZIPPZP.10617/141907-POG/1POG
obszar uzupełnienia zabudowy	PL.ZIPPZP.10617_141907-POG_1POG-74OUZ_20241120T162102
identyfier	https://www.gov.pl/zagospodarowanieprzestrzenne/app/ObszarUzupelnieniaZabudowy/PL.ZIPPZP.10617/141907-POG/1POG-74OUZ/20241120T162102
przestrzen nazw	PL.ZIPPZP.10617/141907-POG
lokalny id	1POG-74OUZ
wersja id	20241120T162102
początek wersji obiektu	2024-11-20T16:21:02
oznaczenie	74OUZ
symbol	OUZ
obowiązuje od	2024-10-04
obowiązuje do	obecnie
status	w opracowaniu https://inspire.ec.europa.eu/codelist/ProcessStepGeneralValue/elaboration
charakter ustalenia	ogólnie wiążące https://inspire.ec.europa.eu/codelist/RegulationNatureValue/generallyBinding
geometria	



plan

<https://www.gov.pl/zagospodarowanieprzestrzenne/app/AktPlanowaniaPrzestrzennego/PL.ZIPPZP.10617/141907-POG/1POG>

obszar uzupełnienia zabudowy

PL.ZIPPZP.10617_141907-POG_1POG-75OUZ_20241120T162102

identyfier

<https://www.gov.pl/zagospodarowanieprzestrzenne/app/ObszarUzupelnieniaZabudowy/PL.ZIPPZP.10617/141907-POG/1POG-75OUZ/20241120T162102>

przestrzen nazw

PL.ZIPPZP.10617/141907-POG

lokalny id

1POG-75OUZ

wersja id

20241120T162102

początek wersji obiektu

2024-11-20T16:21:02

oznaczenie

75OUZ

symbol

OUZ

obowiązuje od

2024-10-04

obowiązuje do

obecnie

status

w opracowaniu
<https://inspire.ec.europa.eu/codelist/ProcessStepGeneralValue/elaboration>

charakter ustalenia

ogólnie wiążące
<https://inspire.ec.europa.eu/codelist/RegulationNatureValue/generallyBinding>

geometria



plan

<https://www.gov.pl/zagospodarowanieprzestrzenne/app/AktPlanowaniaPrzestrzennego/PL.ZIPPZP.10617/141907-POG/1POG>

obszar uzupełnienia zabudowy

PL.ZIPPZP.10617_141907-POG_1POG-76OUZ_20241120T162102

identyfier

<https://www.gov.pl/zagospodarowanieprzestrzenne/app/ObszarUzupelnieniaZabudowy/PL.ZIPPZP.10617/141907-POG/1POG-76OUZ/20241120T162102>

przestrzen nazw	PL.ZIPPZP.10617/141907-POG
lokalny id	1POG-76OUZ
wersja id	20241120T162102
początek wersji obiektu	2024-11-20T16:21:02
oznaczenie	76OUZ
symbol	OUZ
obowiązuje od	2024-10-04
obowiązuje do	obecnie
status	w opracowaniu https://inspire.ec.europa.eu/codelist/ProcessStepGeneralValue/elaboration
charakter ustalenia	ogólnie wiążące https://inspire.ec.europa.eu/codelist/RegulationNatureValue/generallyBinding
geometria	
plan	https://www.gov.pl/zagospodarowanieprzestrzenne/app/AktPlanowaniaPrzestrzennego/PL.ZIPPZP.10617/141907-POG/1POG
obszar uzupełnienia zabudowy	PL.ZIPPZP.10617_141907-POG_1POG-77OUZ_20241120T162102
identyfier	https://www.gov.pl/zagospodarowanieprzestrzenne/app/ObszarUzupelnieniaZabudowy/PL.ZIPPZP.10617/141907-POG/1POG-77OUZ/20241120T162102
przestrzen nazw	PL.ZIPPZP.10617/141907-POG
lokalny id	1POG-77OUZ
wersja id	20241120T162102
początek wersji obiektu	2024-11-20T16:21:02
oznaczenie	77OUZ
symbol	OUZ
obowiązuje od	2024-10-04
obowiązuje do	obecnie
status	w opracowaniu https://inspire.ec.europa.eu/codelist/ProcessStepGeneralValue/elaboration
charakter ustalenia	ogólnie wiążące https://inspire.ec.europa.eu/codelist/RegulationNatureValue/generallyBinding
geometria	



plan

<https://www.gov.pl/zagospodarowanieprzestrzenne/app/AktPlanowaniaPrzestrzennego/PL.ZIPPZP.10617/141907-POG/1POG>

obszar uzupełnienia zabudowy

PL.ZIPPZP.10617_141907-POG_1POG-78OUZ_20241120T162102

identyfier

<https://www.gov.pl/zagospodarowanieprzestrzenne/app/ObszarUzupelnieniaZabudowy/PL.ZIPPZP.10617/141907-POG/1POG-78OUZ/20241120T162102>

przestrzen nazw

PL.ZIPPZP.10617/141907-POG

lokalny id

1POG-78OUZ

wersja id

20241120T162102

początek wersji obiektu

2024-11-20T16:21:02

oznaczenie

78OUZ

symbol

OUZ

obowiązuje od

2024-10-04

obowiązuje do

obecnie

status

w opracowaniu
<https://inspire.ec.europa.eu/codelist/ProcessStepGeneralValue/elaboration>

charakter ustalenia

ogólnie wiążące
<https://inspire.ec.europa.eu/codelist/RegulationNatureValue/generallyBinding>

geometria



plan

<https://www.gov.pl/zagospodarowanieprzestrzenne/app/AktPlanowaniaPrzestrzennego/PL.ZIPPZP.10617/141907-POG/1POG>

obszar uzupełnienia zabudowy

PL.ZIPPZP.10617_141907-POG_1POG-79OUZ_20241120T162102

identyfier

<https://www.gov.pl/zagospodarowanieprzestrzenne/app/ObszarUzupelnieniaZabudowy/PL.ZIPPZP.10617/141907-POG/1POG-79OUZ/20241120T162102>

przestrzen nazw	PL.ZIPPZP.10617/141907-POG
lokalny id	1POG-79OUZ
wersja id	20241120T162102
początek wersji obiektu	2024-11-20T16:21:02
oznaczenie	79OUZ
symbol	OUZ
obowiązuje od	2024-10-04
obowiązuje do	obecnie
status	w opracowaniu https://inspire.ec.europa.eu/codelist/ProcessStepGeneralValue/elaboration
charakter ustalenia	ogólnie wiążące https://inspire.ec.europa.eu/codelist/RegulationNatureValue/generallyBinding
geometria	
plan	https://www.gov.pl/zagospodarowanieprzestrzenne/app/AktPlanowaniaPrzestrzennego/PL.ZIPPZP.10617/141907-POG/1POG
obszar uzupełnienia zabudowy	PL.ZIPPZP.10617_141907-POG_1POG-80OUZ_20241120T162102
identyfier	https://www.gov.pl/zagospodarowanieprzestrzenne/app/ObszarUzupelnieniaZabudowy/PL.ZIPPZP.10617/141907-POG/1POG-80OUZ/20241120T162102
przestrzen nazw	PL.ZIPPZP.10617/141907-POG
lokalny id	1POG-80OUZ
wersja id	20241120T162102
początek wersji obiektu	2024-11-20T16:21:02
oznaczenie	80OUZ
symbol	OUZ
obowiązuje od	2024-10-04
obowiązuje do	obecnie
status	w opracowaniu https://inspire.ec.europa.eu/codelist/ProcessStepGeneralValue/elaboration
charakter ustalenia	ogólnie wiążące https://inspire.ec.europa.eu/codelist/RegulationNatureValue/generallyBinding
geometria	



plan

<https://www.gov.pl/zagospodarowanieprzestrzenne/app/AktPlanowaniaPrzestrzennego/PL.ZIPPZP.10617/141907-POG/1POG>

obszar uzupełnienia zabudowy

PL.ZIPPZP.10617_141907-POG_1POG-81OUZ_20241120T162102

identyfier

<https://www.gov.pl/zagospodarowanieprzestrzenne/app/ObszarUzupelnieniaZabudowy/PL.ZIPPZP.10617/141907-POG/1POG-81OUZ/20241120T162102>

przestrzen nazw

PL.ZIPPZP.10617/141907-POG

lokalny id

1POG-81OUZ

wersja id

20241120T162102

początek wersji obiektu

2024-11-20T16:21:02

oznaczenie

81OUZ

symbol

OUZ

obowiązuje od

2024-10-04

obowiązuje do

obecnie


status

w opracowaniu
<https://inspire.ec.europa.eu/codelist/ProcessStepGeneralValue/elaboration>

charakter ustalenia

ogólnie wiążące
<https://inspire.ec.europa.eu/codelist/RegulationNatureValue/generallyBinding>

geometria



plan


<https://www.gov.pl/zagospodarowanieprzestrzenne/app/AktPlanowaniaPrzestrzennego/PL.ZIPPZP.10617/141907-POG/1POG>

obszar uzupełnienia zabudowy

PL.ZIPPZP.10617_141907-POG_1POG-82OUZ_20241120T162102

identyfier

<https://www.gov.pl/zagospodarowanieprzestrzenne/app/ObszarUzupelnieniaZabudowy/PL.ZIPPZP.10617/141907-POG/1POG-82OUZ/20241120T162102>

przestrzen nazw	PL.ZIPPZP.10617/141907-POG
lokalny id	1POG-82OUZ
wersja id	20241120T162102
początek wersji obiektu	2024-11-20T16:21:02
oznaczenie	82OUZ
symbol	OUZ
obowiązuje od	2024-10-04
obowiązuje do	obecnie
status	w opracowaniu https://inspire.ec.europa.eu/codelist/ProcessStepGeneralValue/elaboration
charakter ustalenia	ogólnie wiążące https://inspire.ec.europa.eu/codelist/RegulationNatureValue/generallyBinding
geometria	
plan	https://www.gov.pl/zagospodarowanieprzestrzenne/app/AktPlanowaniaPrzestrzennego/PL.ZIPPZP.10617/141907-POG/1POG
obszar uzupełnienia zabudowy	PL.ZIPPZP.10617_141907-POG_1POG-83OUZ_20241120T162102
identyfier	https://www.gov.pl/zagospodarowanieprzestrzenne/app/ObszarUzupelnieniaZabudowy/PL.ZIPPZP.10617/141907-POG/1POG-83OUZ/20241120T162102
przestrzen nazw	PL.ZIPPZP.10617/141907-POG
lokalny id	1POG-83OUZ
wersja id	20241120T162102
początek wersji obiektu	2024-11-20T16:21:02
oznaczenie	83OUZ
symbol	OUZ
obowiązuje od	2024-10-04
obowiązuje do	obecnie
status	w opracowaniu https://inspire.ec.europa.eu/codelist/ProcessStepGeneralValue/elaboration
charakter ustalenia	ogólnie wiążące https://inspire.ec.europa.eu/codelist/RegulationNatureValue/generallyBinding
geometria	



plan

<https://www.gov.pl/zagospodarowanieprzestrzenne/app/AktPlanowaniaPrzestrzennego/PL.ZIPPZP.10617/141907-POG/1POG>

obszar uzupełnienia zabudowy

PL.ZIPPZP.10617_141907-POG_1POG-84OUZ_20241120T162102

identyfier

<https://www.gov.pl/zagospodarowanieprzestrzenne/app/ObszarUzupelnieniaZabudowy/PL.ZIPPZP.10617/141907-POG/1POG-84OUZ/20241120T162102>

przestrzen nazw

PL.ZIPPZP.10617/141907-POG

lokalny id

1POG-84OUZ

wersja id

20241120T162102

początek wersji obiektu

2024-11-20T16:21:02

oznaczenie

84OUZ

symbol

OUZ

obowiązuje od

2024-10-04

obowiązuje do

obecnie

status

w opracowaniu
<https://inspire.ec.europa.eu/codelist/ProcessStepGeneralValue/elaboration>

charakter ustalenia

ogólnie wiążące
<https://inspire.ec.europa.eu/codelist/RegulationNatureValue/generallyBinding>

geometria



plan


<https://www.gov.pl/zagospodarowanieprzestrzenne/app/AktPlanowaniaPrzestrzennego/PL.ZIPPZP.10617/141907-POG/1POG>

obszar uzupełnienia zabudowy

PL.ZIPPZP.10617_141907-POG_1POG-85OUZ_20241120T162102

identyfier

<https://www.gov.pl/zagospodarowanieprzestrzenne/app/ObszarUzupelnieniaZabudowy/PL.ZIPPZP.10617/141907-POG/1POG-85OUZ/20241120T162102>

przestrzen nazw	PL.ZIPPZP.10617/141907-POG
lokalny id	1POG-85OUZ
wersja id	20241120T162102
początek wersji obiektu	2024-11-20T16:21:02
oznaczenie	85OUZ
symbol	OUZ
obowiązuje od	2024-10-04
obowiązuje do	obecnie
status	w opracowaniu https://inspire.ec.europa.eu/codelist/ProcessStepGeneralValue/elaboration
charakter ustalenia	ogólnie wiążące https://inspire.ec.europa.eu/codelist/RegulationNatureValue/generallyBinding
geometria	
plan	https://www.gov.pl/zagospodarowanieprzestrzenne/app/AktPlanowaniaPrzestrzennego/PL.ZIPPZP.10617/141907-POG/1POG
obszar uzupełnienia zabudowy	PL.ZIPPZP.10617_141907-POG_1POG-86OUZ_20241120T162102
identyfier	https://www.gov.pl/zagospodarowanieprzestrzenne/app/ObszarUzupelnieniaZabudowy/PL.ZIPPZP.10617/141907-POG/1POG-86OUZ/20241120T162102
przestrzen nazw	PL.ZIPPZP.10617/141907-POG
lokalny id	1POG-86OUZ
wersja id	20241120T162102
początek wersji obiektu	2024-11-20T16:21:02
oznaczenie	86OUZ
symbol	OUZ
obowiązuje od	2024-10-04
obowiązuje do	obecnie
status	w opracowaniu https://inspire.ec.europa.eu/codelist/ProcessStepGeneralValue/elaboration
charakter ustalenia	ogólnie wiążące https://inspire.ec.europa.eu/codelist/RegulationNatureValue/generallyBinding
geometria	



plan

<https://www.gov.pl/zagospodarowanieprzestrzenne/app/AktPlanowaniaPrzestrzennego/PL.ZIPPZP.10617/141907-POG/1POG>

obszar uzupełnienia zabudowy

PL.ZIPPZP.10617_141907-POG_1POG-87OUZ_20241120T162102

identyfier

<https://www.gov.pl/zagospodarowanieprzestrzenne/app/ObszarUzupelnieniaZabudowy/PL.ZIPPZP.10617/141907-POG/1POG-87OUZ/20241120T162102>

przestrzen nazw

PL.ZIPPZP.10617/141907-POG

lokalny id

1POG-87OUZ

wersja id

20241120T162102

początek wersji obiektu

2024-11-20T16:21:02

oznaczenie

87OUZ

symbol

OUZ

obowiązuje od

2024-10-04

obowiązuje do

obecnie

status

w opracowaniu
<https://inspire.ec.europa.eu/codelist/ProcessStepGeneralValue/elaboration>

charakter ustalenia

ogólnie wiążące
<https://inspire.ec.europa.eu/codelist/RegulationNatureValue/generallyBinding>

geometria



plan

<https://www.gov.pl/zagospodarowanieprzestrzenne/app/AktPlanowaniaPrzestrzennego/PL.ZIPPZP.10617/141907-POG/1POG>

obszar uzupełnienia zabudowy

PL.ZIPPZP.10617_141907-POG_1POG-88OUZ_20241120T162102

identyfier

<https://www.gov.pl/zagospodarowanieprzestrzenne/app/ObszarUzupelnieniaZabudowy/PL.ZIPPZP.10617/141907-POG/1POG-88OUZ/20241120T162102>

przestrzen nazw	PL.ZIPPZP.10617/141907-POG
lokalny id	1POG-88OUZ
wersja id	20241120T162102
początek wersji obiektu	2024-11-20T16:21:02
oznaczenie	88OUZ
symbol	OUZ
obowiązuje od	2024-10-04
obowiązuje do	obecnie
status	w opracowaniu https://inspire.ec.europa.eu/codelist/ProcessStepGeneralValue/elaboration
charakter ustalenia	ogólnie wiążące https://inspire.ec.europa.eu/codelist/RegulationNatureValue/generallyBinding
geometria	
plan	https://www.gov.pl/zagospodarowanieprzestrzenne/app/AktPlanowaniaPrzestrzennego/PL.ZIPPZP.10617/141907-POG/1POG
obszar uzupełnienia zabudowy	PL.ZIPPZP.10617_141907-POG_1POG-89OUZ_20241120T162102
identyfier	https://www.gov.pl/zagospodarowanieprzestrzenne/app/ObszarUzupelnieniaZabudowy/PL.ZIPPZP.10617/141907-POG/1POG-89OUZ/20241120T162102
przestrzen nazw	PL.ZIPPZP.10617/141907-POG
lokalny id	1POG-89OUZ
wersja id	20241120T162102
początek wersji obiektu	2024-11-20T16:21:02
oznaczenie	89OUZ
symbol	OUZ
obowiązuje od	2024-10-04
obowiązuje do	obecnie
status	w opracowaniu https://inspire.ec.europa.eu/codelist/ProcessStepGeneralValue/elaboration
charakter ustalenia	ogólnie wiążące https://inspire.ec.europa.eu/codelist/RegulationNatureValue/generallyBinding
geometria	



plan

<https://www.gov.pl/zagospodarowanieprzestrzenne/app/AktPlanowaniaPrzestrzennego/PL.ZIPPZP.10617/141907-POG/1POG>

obszar uzupełnienia zabudowy

PL.ZIPPZP.10617_141907-POG_1POG-90OUZ_20241120T162102

identyfier

<https://www.gov.pl/zagospodarowanieprzestrzenne/app/ObszarUzupelnieniaZabudowy/PL.ZIPPZP.10617/141907-POG/1POG-90OUZ/20241120T162102>

przestrzen nazw

PL.ZIPPZP.10617/141907-POG

lokalny id

1POG-90OUZ

wersja id

20241120T162102

początek wersji obiektu

2024-11-20T16:21:02

oznaczenie

90OUZ

symbol

OUZ

obowiązuje od

2024-10-04

obowiązuje do

obecnie

status

w opracowaniu
<https://inspire.ec.europa.eu/codelist/ProcessStepGeneralValue/elaboration>

charakter ustalenia

ogólnie wiążące
<https://inspire.ec.europa.eu/codelist/RegulationNatureValue/generallyBinding>

geometria



plan

<https://www.gov.pl/zagospodarowanieprzestrzenne/app/AktPlanowaniaPrzestrzennego/PL.ZIPPZP.10617/141907-POG/1POG>

obszar uzupełnienia zabudowy

PL.ZIPPZP.10617_141907-POG_1POG-91OUZ_20241120T162102

identyfier

<https://www.gov.pl/zagospodarowanieprzestrzenne/app/ObszarUzupelnieniaZabudowy/PL.ZIPPZP.10617/141907-POG/1POG-91OUZ/20241120T162102>

przestrzen nazw	PL.ZIPPZP.10617/141907-POG
lokalny id	1POG-91OUZ
wersja id	20241120T162102
początek wersji obiektu	2024-11-20T16:21:02
oznaczenie	91OUZ
symbol	OUZ
obowiązuje od	2024-10-04
obowiązuje do	obecnie
status	w opracowaniu https://inspire.ec.europa.eu/codelist/ProcessStepGeneralValue/elaboration
charakter ustalenia	ogólnie wiążące https://inspire.ec.europa.eu/codelist/RegulationNatureValue/generallyBinding
geometria	
plan	https://www.gov.pl/zagospodarowanieprzestrzenne/app/AktPlanowaniaPrzestrzennego/PL.ZIPPZP.10617/141907-POG/1POG
obszar uzupełnienia zabudowy	PL.ZIPPZP.10617_141907-POG_1POG-92OUZ_20241120T162102
identyfier	https://www.gov.pl/zagospodarowanieprzestrzenne/app/ObszarUzupelnieniaZabudowy/PL.ZIPPZP.10617/141907-POG/1POG-92OUZ/20241120T162102
przestrzen nazw	PL.ZIPPZP.10617/141907-POG
lokalny id	1POG-92OUZ
wersja id	20241120T162102
początek wersji obiektu	2024-11-20T16:21:02
oznaczenie	92OUZ
symbol	OUZ
obowiązuje od	2024-10-04
obowiązuje do	obecnie
status	w opracowaniu https://inspire.ec.europa.eu/codelist/ProcessStepGeneralValue/elaboration
charakter ustalenia	ogólnie wiążące https://inspire.ec.europa.eu/codelist/RegulationNatureValue/generallyBinding
geometria	



plan

<https://www.gov.pl/zagospodarowanieprzestrzenne/app/AktPlanowaniaPrzestrzennego/PL.ZIPPZP.10617/141907-POG/1POG>

obszar uzupełnienia zabudowy

PL.ZIPPZP.10617_141907-POG_1POG-93OUZ_20241120T162102

identyfier

<https://www.gov.pl/zagospodarowanieprzestrzenne/app/ObszarUzupelnieniaZabudowy/PL.ZIPPZP.10617/141907-POG/1POG-93OUZ/20241120T162102>

przestrzen nazw

PL.ZIPPZP.10617/141907-POG

lokalny id

1POG-93OUZ

wersja id

20241120T162102

poczatek wersji obiektu

2024-11-20T16:21:02

oznaczenie

93OUZ

symbol

OUZ

obowiazuje od

2024-10-04

obowiazuje do

obecnie

status

w opracowaniu
<https://inspire.ec.europa.eu/codelist/ProcessStepGeneralValue/elaboration>

charakter ustalenia

ogólnie wiążące
<https://inspire.ec.europa.eu/codelist/RegulationNatureValue/generallyBinding>

geometria



plan


<https://www.gov.pl/zagospodarowanieprzestrzenne/app/AktPlanowaniaPrzestrzennego/PL.ZIPPZP.10617/141907-POG/1POG>

obszar uzupełnienia zabudowy

PL.ZIPPZP.10617_141907-POG_1POG-94OUZ_20241120T162102

identyfier

<https://www.gov.pl/zagospodarowanieprzestrzenne/app/ObszarUzupelnieniaZabudowy/PL.ZIPPZP.10617/141907-POG/1POG-94OUZ/20241120T162102>

przestrzen nazw	PL.ZIPPZP.10617/141907-POG
lokalny id	1POG-94OUZ
wersja id	20241120T162102
początek wersji obiektu	2024-11-20T16:21:02
nazwa	Obszar uzupełnienia zabudowy
oznaczenie	94OUZ
symbol	OUZ
obowiązuje od	2024-10-04
obowiązuje do	obecnie
status	w opracowaniu https://inspire.ec.europa.eu/codelist/ProcessStepGeneralValue/elaboration
charakter ustalenia	ogólnie wiążące https://inspire.ec.europa.eu/codelist/RegulationNatureValue/generallyBinding
geometria	
plan	https://www.gov.pl/zagospodarowanieprzestrzenne/app/AktPlanowaniaPrzestrzennego/PL.ZIPPZP.10617/141907-POG/1POG
obszar uzupełnienia zabudowy	PL.ZIPPZP.10617_141907-POG_1POG-95OUZ_20241120T162102
identyfier	https://www.gov.pl/zagospodarowanieprzestrzenne/app/ObszarUzupelnieniaZabudowy/PL.ZIPPZP.10617/141907-POG/1POG-95OUZ/20241120T162102
przestrzen nazw	PL.ZIPPZP.10617/141907-POG
lokalny id	1POG-95OUZ
wersja id	20241120T162102
początek wersji obiektu	2024-11-20T16:21:02
nazwa	Obszar uzupełnienia zabudowy
oznaczenie	95OUZ
symbol	OUZ
obowiązuje od	2024-10-04
obowiązuje do	obecnie
status	w opracowaniu https://inspire.ec.europa.eu/codelist/ProcessStepGeneralValue/elaboration
charakter ustalenia	ogólnie wiążące

<https://inspire.ec.europa.eu/codelist/RegulationNatureValue/generallyBinding>

geometria



plan

<https://www.gov.pl/zagospodarowanieprzestrzenne/app/AktPlanowaniaPrzestrzennego/PL.ZIPPZP.10617/141907-POG/1POG>

obszar uzupełnienia zabudowy

PL.ZIPPZP.10617_141907-POG_1POG-96OUZ_20241120T162102

identfier

<https://www.gov.pl/zagospodarowanieprzestrzenne/app/ObszarUzupelnieniaZabudowy/PL.ZIPPZP.10617/141907-POG/1POG-96OUZ/20241120T162102>

przestrzen nazw

PL.ZIPPZP.10617/141907-POG

lokalny id

1POG-96OUZ

wersja id

20241120T162102

początek wersji obiektu

2024-11-20T16:21:02

oznaczenie

96OUZ

symbol

OUZ

obowiązuje od

2024-10-04

obowiązuje do

obecnie

status

w opracowaniu
<https://inspire.ec.europa.eu/codelist/ProcessStepGeneralValue/elaboration>

charakter ustalenia

ogólnie wiążące
<https://inspire.ec.europa.eu/codelist/RegulationNatureValue/generallyBinding>

geometria



plan

<https://www.gov.pl/zagospodarowanieprzestrzenne/app/AktPlanowaniaPrzestrzennego/PL.ZIPPZP.10617/141907-POG/1POG>

obszar uzupełnienia zabudowy

PL.ZIPPZP.10617_141907-POG_1POG-97OUZ_20241120T162102

identfier	https://www.gov.pl/zagospodarowanieprzestrzenne/app/ObjektUzupelnieniaZabudowy/PL.ZIPPZP.10617/141907-POG/1POG-97OUZ/20241120T162102
przestrzen nazw	PL.ZIPPZP.10617/141907-POG
lokalny id	1POG-97OUZ
wersja id	20241120T162102
poczatek wersji obiektu	2024-11-20T16:21:02
oznaczenie	97OUZ
symbol	OUZ
obowiazuje od	2024-10-04
obowiazuje do	obecnie
status	w opracowaniu https://inspire.ec.europa.eu/codelist/ProcessStepGeneralValue/elaboration
charakter ustalenia	ogólnie wiążące https://inspire.ec.europa.eu/codelist/RegulationNatureValue/generallyBinding
geometria	
plan	https://www.gov.pl/zagospodarowanieprzestrzenne/app/AktPlanowaniaPrzestrzennego/PL.ZIPPZP.10617/141907-POG/1POG
obszar uzupelnienia zabudowy	PL.ZIPPZP.10617_141907-POG_1POG-98OUZ_20241120T162102
identfier	https://www.gov.pl/zagospodarowanieprzestrzenne/app/ObjektUzupelnieniaZabudowy/PL.ZIPPZP.10617/141907-POG/1POG-98OUZ/20241120T162102
przestrzen nazw	PL.ZIPPZP.10617/141907-POG
lokalny id	1POG-98OUZ
wersja id	20241120T162102
poczatek wersji obiektu	2024-11-20T16:21:02
oznaczenie	98OUZ
symbol	OUZ
obowiazuje od	2024-10-04
obowiazuje do	obecnie
status	w opracowaniu https://inspire.ec.europa.eu/codelist/ProcessStepGeneralValue/elaboration
charakter ustalenia	ogólnie wiążące

<https://inspire.ec.europa.eu/codelist/RegulationNatureValue/generallyBinding>

geometria



plan

<https://www.gov.pl/zagospodarowanieprzestrzenne/app/AktPlanowaniaPrzestrzennego/PL.ZIPPZP.10617/141907-POG/1POG>

obszar uzupełnienia zabudowy

PL.ZIPPZP.10617_141907-POG_1POG-99OUZ_20241120T162102

identyfier

<https://www.gov.pl/zagospodarowanieprzestrzenne/app/ObszarUzupelnieniaZabudowy/PL.ZIPPZP.10617/141907-POG/1POG-99OUZ/20241120T162102>

przestrzen nazw

PL.ZIPPZP.10617/141907-POG

lokalny id

1POG-99OUZ

wersja id

20241120T162102

początek wersji obiektu

2024-11-20T16:21:02

oznaczenie

99OUZ

symbol

OUZ

obowiązuje od

2024-10-04

obowiązuje do

obecnie

status

w opracowaniu
<https://inspire.ec.europa.eu/codelist/ProcessStepGeneralValue/elaboration>

charakter ustalenia

ogólnie wiążące
<https://inspire.ec.europa.eu/codelist/RegulationNatureValue/generallyBinding>

geometria



plan

<https://www.gov.pl/zagospodarowanieprzestrzenne/app/AktPlanowaniaPrzestrzennego/PL.ZIPPZP.10617/141907-POG/1POG>

obszar uzupełnienia zabudowy

PL.ZIPPZP.10617_141907-POG_1POG-100OUZ_20241120T162102

identfier	https://www.gov.pl/zagospodarowanieprzestrzenne/app/ObszarUzupelnieniaZabudowy/PL.ZIPPZP.10617/141907-POG/1POG-100OUZ/20241120T162102
przestrzen nazw	PL.ZIPPZP.10617/141907-POG
lokalny id	1POG-100OUZ
wersja id	20241120T162102
początek wersji obiektu	2024-11-20T16:21:02
oznaczenie	100OUZ
symbol	OUZ
obowiązuje od	2024-10-04
obowiązuje do	obecnie
status	w opracowaniu https://inspire.ec.europa.eu/codelist/ProcessStepGeneralValue/elaboration
charakter ustalenia	ogólnie wiążące https://inspire.ec.europa.eu/codelist/RegulationNatureValue/generallyBinding
geometria	
plan	https://www.gov.pl/zagospodarowanieprzestrzenne/app/AktPlanowaniaPrzestrzennego/PL.ZIPPZP.10617/141907-POG/1POG
obszar uzupełnienia zabudowy	PL.ZIPPZP.10617_141907-POG_1POG-101OUZ_20241120T162102
identfier	https://www.gov.pl/zagospodarowanieprzestrzenne/app/ObszarUzupelnieniaZabudowy/PL.ZIPPZP.10617/141907-POG/1POG-101OUZ/20241120T162102
przestrzen nazw	PL.ZIPPZP.10617/141907-POG
lokalny id	1POG-101OUZ
wersja id	20241120T162102
początek wersji obiektu	2024-11-20T16:21:02
oznaczenie	101OUZ
symbol	OUZ
obowiązuje od	2024-10-04
obowiązuje do	obecnie
status	w opracowaniu https://inspire.ec.europa.eu/codelist/ProcessStepGeneralValue/elaboration
charakter ustalenia	ogólnie wiążące

<https://inspire.ec.europa.eu/codelist/RegulationNatureValue/generallyBinding>

geometria



plan

<https://www.gov.pl/zagospodarowanieprzestrzenne/app/AktPlanowaniaPrzestrzennego/PL.ZIPPZP.10617/141907-POG/1POG>

obszar uzupełnienia zabudowy

PL.ZIPPZP.10617_141907-POG_1POG-102OUZ_20241120T162102

identyfier

<https://www.gov.pl/zagospodarowanieprzestrzenne/app/ObszarUzupelnieniaZabudowy/PL.ZIPPZP.10617/141907-POG/1POG-102OUZ/20241120T162102>

przestrzen nazw

PL.ZIPPZP.10617/141907-POG

lokalny id

1POG-102OUZ

wersja id

20241120T162102

początek wersji obiektu

2024-11-20T16:21:02

oznaczenie

102OUZ

symbol

OUZ

obowiązuje od

2024-10-04

obowiązuje do

obecnie

status

w opracowaniu
<https://inspire.ec.europa.eu/codelist/ProcessStepGeneralValue/elaboration>

charakter ustalenia

ogólnie wiążące
<https://inspire.ec.europa.eu/codelist/RegulationNatureValue/generallyBinding>

geometria



plan

<https://www.gov.pl/zagospodarowanieprzestrzenne/app/AktPlanowaniaPrzestrzennego/PL.ZIPPZP.10617/141907-POG/1POG>

obszar uzupełnienia zabudowy

PL.ZIPPZP.10617_141907-POG_1POG-103OUZ_20241120T162102

identyfier	https://www.gov.pl/zagospodarowanieprzestrzenne/app/ObszarUzupelnieniaZabudowy/PL.ZIPPZP.10617/141907-POG/1POG-103OUZ/20241120T162102
przestrzen nazw	PL.ZIPPZP.10617/141907-POG
lokalny id	1POG-103OUZ
wersja id	20241120T162102
poczatek wersji obiektu	2024-11-20T16:21:02
oznaczenie	103OUZ
symbol	OUZ
obowiazuje od	2024-10-04
obowiazuje do	obecnie
status	w opracowaniu https://inspire.ec.europa.eu/codelist/ProcessStepGeneralValue/elaboration
charakter ustalenia	ogólnie wiążące https://inspire.ec.europa.eu/codelist/RegulationNatureValue/generallyBinding
geometria	
plan	https://www.gov.pl/zagospodarowanieprzestrzenne/app/AktPlanowaniaPrzestrzennego/PL.ZIPPZP.10617/141907-POG/1POG
obszar uzupelnienia zabudowy	PL.ZIPPZP.10617_141907-POG_1POG-104OUZ_20241120T162102
identyfier	https://www.gov.pl/zagospodarowanieprzestrzenne/app/ObszarUzupelnieniaZabudowy/PL.ZIPPZP.10617/141907-POG/1POG-104OUZ/20241120T162102
przestrzen nazw	PL.ZIPPZP.10617/141907-POG
lokalny id	1POG-104OUZ
wersja id	20241120T162102
poczatek wersji obiektu	2024-11-20T16:21:02
oznaczenie	104OUZ
symbol	OUZ
obowiazuje od	2024-10-04
obowiazuje do	obecnie
status	w opracowaniu https://inspire.ec.europa.eu/codelist/ProcessStepGeneralValue/elaboration
charakter ustalenia	ogólnie wiążące

<https://inspire.ec.europa.eu/codelist/RegulationNatureValue/generallyBinding>

geometria



plan

<https://www.gov.pl/zagospodarowanieprzestrzenne/app/AktPlanowaniaPrzestrzennego/PL.ZIPPZP.10617/141907-POG/1POG>

obszar uzupełnienia zabudowy

PL.ZIPPZP.10617_141907-POG_1POG-105OUZ_20241121T161659

identyfier

<https://www.gov.pl/zagospodarowanieprzestrzenne/app/ObszarUzupelnieniaZabudowy/PL.ZIPPZP.10617/141907-POG/1POG-105OUZ/20241121T161659>

przestrzen nazw

PL.ZIPPZP.10617/141907-POG

lokalny id

1POG-105OUZ

wersja id

20241121T161659

początek wersji obiektu

2024-11-21T16:16:59

oznaczenie

105OUZ

symbol

OUZ

obowiązuje od

2024-10-04

obowiązuje do

obecnie

status

w opracowaniu
<https://inspire.ec.europa.eu/codelist/ProcessStepGeneralValue/elaboration>

charakter ustalenia

ogólnie wiążące
<https://inspire.ec.europa.eu/codelist/RegulationNatureValue/generallyBinding>

geometria



plan

<https://www.gov.pl/zagospodarowanieprzestrzenne/app/AktPlanowaniaPrzestrzennego/PL.ZIPPZP.10617/141907-POG/1POG>

obszar uzupełnienia zabudowy

PL.ZIPPZP.10617_141907-POG_1POG-106OUZ_20241120T162102

identfier	https://www.gov.pl/zagospodarowanieprzestrzenne/app/ObszarUzupelnieniaZabudowy/PL.ZIPPZP.10617/141907-POG/1POG-106OUZ/20241120T162102
przestrzen nazw	PL.ZIPPZP.10617/141907-POG
lokalny id	1POG-106OUZ
wersja id	20241120T162102
początek wersji obiektu	2024-11-20T16:21:02
oznaczenie	106OUZ
symbol	OUZ
obowiązuje od	2024-10-04
obowiązuje do	obecnie
status	w opracowaniu https://inspire.ec.europa.eu/codelist/ProcessStepGeneralValue/elaboration
charakter ustalenia	ogólnie wiążące https://inspire.ec.europa.eu/codelist/RegulationNatureValue/generallyBinding
geometria	
plan	https://www.gov.pl/zagospodarowanieprzestrzenne/app/AktPlanowaniaPrzestrzennego/PL.ZIPPZP.10617/141907-POG/1POG
obszar uzupełnienia zabudowy	PL.ZIPPZP.10617_141907-POG_1POG-107OUZ_20241120T162102
identfier	https://www.gov.pl/zagospodarowanieprzestrzenne/app/ObszarUzupelnieniaZabudowy/PL.ZIPPZP.10617/141907-POG/1POG-107OUZ/20241120T162102
przestrzen nazw	PL.ZIPPZP.10617/141907-POG
lokalny id	1POG-107OUZ
wersja id	20241120T162102
początek wersji obiektu	2024-11-20T16:21:02
oznaczenie	107OUZ
symbol	OUZ
obowiązuje od	2024-10-04
obowiązuje do	obecnie
status	w opracowaniu https://inspire.ec.europa.eu/codelist/ProcessStepGeneralValue/elaboration
charakter ustalenia	ogólnie wiążące

<https://inspire.ec.europa.eu/codelist/RegulationNatureValue/generallyBinding>

geometria



plan

<https://www.gov.pl/zagospodarowanieprzestrzenne/app/AktPlanowaniaPrzestrzennego/PL.ZIPPZP.10617/141907-POG/1POG>

obszar uzupełnienia zabudowy

PL.ZIPPZP.10617_141907-POG_1POG-108OUZ_20241120T162102

identyfier

<https://www.gov.pl/zagospodarowanieprzestrzenne/app/ObszarUzupelnieniaZabudowy/PL.ZIPPZP.10617/141907-POG/1POG-108OUZ/20241120T162102>

przestrzen nazw

PL.ZIPPZP.10617/141907-POG

lokalny id

1POG-108OUZ

wersja id

20241120T162102

początek wersji obiektu

2024-11-20T16:21:02

oznaczenie

108OUZ

symbol

OUZ

obowiązuje od

2024-10-04

obowiązuje do

obecnie

status

w opracowaniu
<https://inspire.ec.europa.eu/codelist/ProcessStepGeneralValue/elaboration>

charakter ustalenia

ogólnie wiążące
<https://inspire.ec.europa.eu/codelist/RegulationNatureValue/generallyBinding>

geometria




plan

<https://www.gov.pl/zagospodarowanieprzestrzenne/app/AktPlanowaniaPrzestrzennego/PL.ZIPPZP.10617/141907-POG/1POG>

obszar uzupełnienia zabudowy

PL.ZIPPZP.10617_141907-POG_1POG-109OUZ_20241120T162102

identfier	https://www.gov.pl/zagospodarowanieprzestrzenne/app/ObszarUzupelnieniaZabudowy/PL.ZIPPZP.10617/141907-POG/1POG-109OUZ/20241120T162102
przestrzen nazw	PL.ZIPPZP.10617/141907-POG
lokalny id	1POG-109OUZ
wersja id	20241120T162102
poczatek wersji obiektu	2024-11-20T16:21:02
oznaczenie	109OUZ
symbol	OUZ
obowiazuje od	2024-10-04
obowiazuje do	obecnie
status	w opracowaniu https://inspire.ec.europa.eu/codelist/ProcessStepGeneralValue/elaboration
charakter ustalenia	ogólnie wiążące https://inspire.ec.europa.eu/codelist/RegulationNatureValue/generallyBinding
geometria	
plan	https://www.gov.pl/zagospodarowanieprzestrzenne/app/AktPlanowaniaPrzestrzennego/PL.ZIPPZP.10617/141907-POG/1POG
obszar uzupelnienia zabudowy	PL.ZIPPZP.10617_141907-POG_1POG-110OUZ_20241120T162102
identfier	https://www.gov.pl/zagospodarowanieprzestrzenne/app/ObszarUzupelnieniaZabudowy/PL.ZIPPZP.10617/141907-POG/1POG-110OUZ/20241120T162102
przestrzen nazw	PL.ZIPPZP.10617/141907-POG
lokalny id	1POG-110OUZ
wersja id	20241120T162102
poczatek wersji obiektu	2024-11-20T16:21:02
oznaczenie	110OUZ
symbol	OUZ
obowiazuje od	2024-10-04
obowiazuje do	obecnie
status	w opracowaniu https://inspire.ec.europa.eu/codelist/ProcessStepGeneralValue/elaboration
charakter ustalenia	ogólnie wiążące

<https://inspire.ec.europa.eu/codelist/RegulationNatureValue/generallyBinding>

geometria



plan

<https://www.gov.pl/zagospodarowanieprzestrzenne/app/AktPlanowaniaPrzestrzennego/PL.ZIPPZP.10617/141907-POG/1POG>

obszar uzupełnienia zabudowy

PL.ZIPPZP.10617_141907-POG_1POG-111OUZ_20241120T162102

identyfier

<https://www.gov.pl/zagospodarowanieprzestrzenne/app/ObszarUzupelnieniaZabudowy/PL.ZIPPZP.10617/141907-POG/1POG-111OUZ/20241120T162102>

przestrzen nazw

PL.ZIPPZP.10617/141907-POG

lokalny id

1POG-111OUZ

wersja id

20241120T162102

początek wersji obiektu

2024-11-20T16:21:02

oznaczenie

111OUZ

symbol

OUZ

obowiązuje od

2024-10-04

obowiązuje do

obecnie

status

w opracowaniu
<https://inspire.ec.europa.eu/codelist/ProcessStepGeneralValue/elaboration>

charakter ustalenia

ogólnie wiążące
<https://inspire.ec.europa.eu/codelist/RegulationNatureValue/generallyBinding>

geometria



plan

<https://www.gov.pl/zagospodarowanieprzestrzenne/app/AktPlanowaniaPrzestrzennego/PL.ZIPPZP.10617/141907-POG/1POG>

obszar uzupełnienia zabudowy

PL.ZIPPZP.10617_141907-POG_1POG-112OUZ_20241120T162102

identfier	https://www.gov.pl/zagospodarowanieprzestrzenne/app/ObszarUzupelnieniaZabudowy/PL.ZIPPZP.10617/141907-POG/1POG-112OUZ/20241120T162102
przestrzen nazw	PL.ZIPPZP.10617/141907-POG
lokalny id	1POG-112OUZ
wersja id	20241120T162102
początek wersji obiektu	2024-11-20T16:21:02
oznaczenie	112OUZ
symbol	OUZ
obowiązuje od	2024-10-04
obowiązuje do	obecnie
status	w opracowaniu https://inspire.ec.europa.eu/codelist/ProcessStepGeneralValue/elaboration
charakter ustalenia	ogólnie wiążące https://inspire.ec.europa.eu/codelist/RegulationNatureValue/generallyBinding
geometria	
plan	https://www.gov.pl/zagospodarowanieprzestrzenne/app/AktPlanowaniaPrzestrzennego/PL.ZIPPZP.10617/141907-POG/1POG
obszar uzupełnienia zabudowy	PL.ZIPPZP.10617_141907-POG_1POG-113OUZ_20241120T162102
identfier	https://www.gov.pl/zagospodarowanieprzestrzenne/app/ObszarUzupelnieniaZabudowy/PL.ZIPPZP.10617/141907-POG/1POG-113OUZ/20241120T162102
przestrzen nazw	PL.ZIPPZP.10617/141907-POG
lokalny id	1POG-113OUZ
wersja id	20241120T162102
początek wersji obiektu	2024-11-20T16:21:02
oznaczenie	113OUZ
symbol	OUZ
obowiązuje od	2024-10-04
obowiązuje do	obecnie
status	w opracowaniu https://inspire.ec.europa.eu/codelist/ProcessStepGeneralValue/elaboration
charakter ustalenia	ogólnie wiążące

<https://inspire.ec.europa.eu/codelist/RegulationNatureValue/generallyBinding>

geometria



plan

<https://www.gov.pl/zagospodarowanieprzestrzenne/app/AktPlanowaniaPrzestrzennego/PL.ZIPPZP.10617/141907-POG/1POG>

obszar uzupełnienia zabudowy

PL.ZIPPZP.10617_141907-POG_1POG-114OUZ_20241120T162102

identyfier

<https://www.gov.pl/zagospodarowanieprzestrzenne/app/ObszarUzupelnieniaZabudowy/PL.ZIPPZP.10617/141907-POG/1POG-114OUZ/20241120T162102>

przestrzen nazw

PL.ZIPPZP.10617/141907-POG

lokalny id

1POG-114OUZ

wersja id

20241120T162102

początek wersji obiektu

2024-11-20T16:21:02

oznaczenie

114OUZ

symbol

OUZ

obowiązuje od

2024-10-04

obowiązuje do

obecnie

status

w opracowaniu
<https://inspire.ec.europa.eu/codelist/ProcessStepGeneralValue/elaboration>

charakter ustalenia

ogólnie wiążące
<https://inspire.ec.europa.eu/codelist/RegulationNatureValue/generallyBinding>

geometria




plan

<https://www.gov.pl/zagospodarowanieprzestrzenne/app/AktPlanowaniaPrzestrzennego/PL.ZIPPZP.10617/141907-POG/1POG>

obszar uzupełnienia zabudowy

PL.ZIPPZP.10617_141907-POG_1POG-115OUZ_20241120T162102

identfier	https://www.gov.pl/zagospodarowanieprzestrzenne/app/ObszarUzupelnieniaZabudowy/PL.ZIPPZP.10617/141907-POG/1POG-115OUZ/20241120T162102
przestrzen nazw	PL.ZIPPZP.10617/141907-POG
lokalny id	1POG-115OUZ
wersja id	20241120T162102
poczatek wersji obiektu	2024-11-20T16:21:02
oznaczenie	115OUZ
symbol	OUZ
obowiazuje od	2024-10-04
obowiazuje do	obecnie
status	w opracowaniu https://inspire.ec.europa.eu/codelist/ProcessStepGeneralValue/elaboration
charakter ustalenia	ogólnie wiążące https://inspire.ec.europa.eu/codelist/RegulationNatureValue/generallyBinding
geometria	
plan	https://www.gov.pl/zagospodarowanieprzestrzenne/app/AktPlanowaniaPrzestrzennego/PL.ZIPPZP.10617/141907-POG/1POG
obszar uzupelnienia zabudowy	PL.ZIPPZP.10617_141907-POG_1POG-116OUZ_20241120T162102
identfier	https://www.gov.pl/zagospodarowanieprzestrzenne/app/ObszarUzupelnieniaZabudowy/PL.ZIPPZP.10617/141907-POG/1POG-116OUZ/20241120T162102
przestrzen nazw	PL.ZIPPZP.10617/141907-POG
lokalny id	1POG-116OUZ
wersja id	20241120T162102
poczatek wersji obiektu	2024-11-20T16:21:02
oznaczenie	116OUZ
symbol	OUZ
obowiazuje od	2024-10-04
obowiazuje do	obecnie
status	w opracowaniu https://inspire.ec.europa.eu/codelist/ProcessStepGeneralValue/elaboration
charakter ustalenia	ogólnie wiążące

<https://inspire.ec.europa.eu/codelist/RegulationNatureValue/generallyBinding>

geometria



plan

<https://www.gov.pl/zagospodarowanieprzestrzenne/app/AktPlanowaniaPrzestrzennego/PL.ZIPPZP.10617/141907-POG/1POG>

obszar uzupełnienia zabudowy

PL.ZIPPZP.10617_141907-POG_1POG-117OUZ_20241120T162102

identfier

<https://www.gov.pl/zagospodarowanieprzestrzenne/app/ObszarUzupelnieniaZabudowy/PL.ZIPPZP.10617/141907-POG/1POG-117OUZ/20241120T162102>

przestrzen nazw

PL.ZIPPZP.10617/141907-POG

lokalny id

1POG-117OUZ

wersja id

20241120T162102

początek wersji obiektu

2024-11-20T16:21:02

oznaczenie

117OUZ

symbol

OUZ

obowiązuje od

2024-10-04

obowiązuje do

obecnie

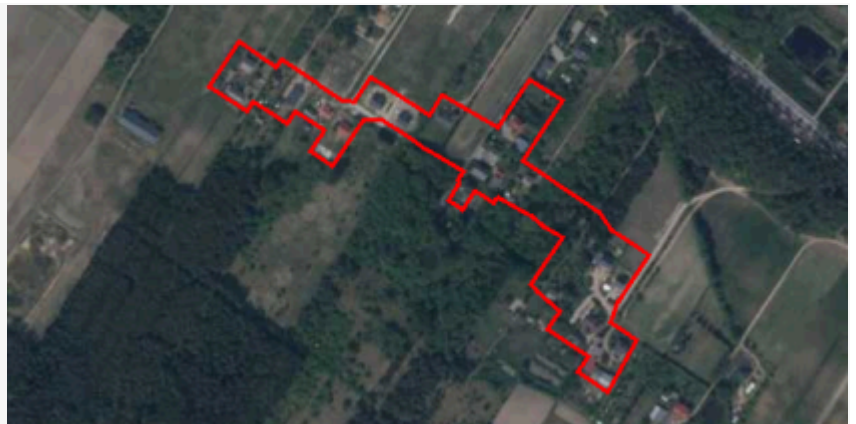
status

w opracowaniu
<https://inspire.ec.europa.eu/codelist/ProcessStepGeneralValue/elaboration>

charakter ustalenia

ogólnie wiążące
<https://inspire.ec.europa.eu/codelist/RegulationNatureValue/generallyBinding>

geometria




plan

<https://www.gov.pl/zagospodarowanieprzestrzenne/app/AktPlanowaniaPrzestrzennego/PL.ZIPPZP.10617/141907-POG/1POG>

obszar uzupełnienia zabudowy

PL.ZIPPZP.10617_141907-POG_1POG-118OUZ_20241120T162102

identfier	https://www.gov.pl/zagospodarowanieprzestrzenne/app/ObszarUzupelnieniaZabudowy/PL.ZIPPZP.10617/141907-POG/1POG-118OUZ/20241120T162102
przestrzen nazw	PL.ZIPPZP.10617/141907-POG
lokalny id	1POG-118OUZ
wersja id	20241120T162102
poczatek wersji obiektu	2024-11-20T16:21:02
oznaczenie	118OUZ
symbol	OUZ
obowiazuje od	2024-10-04
obowiazuje do	obecnie
status	w opracowaniu https://inspire.ec.europa.eu/codelist/ProcessStepGeneralValue/elaboration
charakter ustalenia	ogólnie wiążące https://inspire.ec.europa.eu/codelist/RegulationNatureValue/generallyBinding
geometria	
plan	https://www.gov.pl/zagospodarowanieprzestrzenne/app/AktPlanowaniaPrzestrzennego/PL.ZIPPZP.10617/141907-POG/1POG
obszar uzupelnienia zabudowy	PL.ZIPPZP.10617_141907-POG_1POG-119OUZ_20241120T162102
identfier	https://www.gov.pl/zagospodarowanieprzestrzenne/app/ObszarUzupelnieniaZabudowy/PL.ZIPPZP.10617/141907-POG/1POG-119OUZ/20241120T162102
przestrzen nazw	PL.ZIPPZP.10617/141907-POG
lokalny id	1POG-119OUZ
wersja id	20241120T162102
poczatek wersji obiektu	2024-11-20T16:21:02
oznaczenie	119OUZ
symbol	OUZ
obowiazuje od	2024-10-04
obowiazuje do	obecnie
status	w opracowaniu https://inspire.ec.europa.eu/codelist/ProcessStepGeneralValue/elaboration
charakter ustalenia	ogólnie wiążące

<https://inspire.ec.europa.eu/codelist/RegulationNatureValue/generallyBinding>

geometria



plan

<https://www.gov.pl/zagospodarowanieprzestrzenne/app/AktPlanowaniaPrzestrzennego/PL.ZIPPZP.10617/141907-POG/1POG>

obszar uzupełnienia zabudowy

PL.ZIPPZP.10617_141907-POG_1POG-120OUZ_20241120T162102

identyfier

<https://www.gov.pl/zagospodarowanieprzestrzenne/app/ObszarUzupelnieniaZabudowy/PL.ZIPPZP.10617/141907-POG/1POG-120OUZ/20241120T162102>

przestrzen nazw

PL.ZIPPZP.10617/141907-POG

lokalny id

1POG-120OUZ

wersja id

20241120T162102

początek wersji obiektu

2024-11-20T16:21:02

oznaczenie

120OUZ

symbol

OUZ

obowiązuje od

2024-10-04

obowiązuje do

obecnie

status

w opracowaniu
<https://inspire.ec.europa.eu/codelist/ProcessStepGeneralValue/elaboration>

charakter ustalenia

ogólnie wiążące
<https://inspire.ec.europa.eu/codelist/RegulationNatureValue/generallyBinding>

geometria




plan

<https://www.gov.pl/zagospodarowanieprzestrzenne/app/AktPlanowaniaPrzestrzennego/PL.ZIPPZP.10617/141907-POG/1POG>

obszar uzupełnienia zabudowy

PL.ZIPPZP.10617_141907-POG_1POG-121OUZ_20241120T162102

identyfier	https://www.gov.pl/zagospodarowanieprzestrzenne/app/ObjektUzupelnieniaZabudowy/PL.ZIPPZP.10617/141907-POG/1POG-121OUZ/20241120T162102
przestrzen nazw	PL.ZIPPZP.10617/141907-POG
lokalny id	1POG-121OUZ
wersja id	20241120T162102
poczatek wersji obiektu	2024-11-20T16:21:02
oznaczenie	121OUZ
symbol	OUZ
obowiazuje od	2024-10-04
obowiazuje do	obecnie
status	w opracowaniu https://inspire.ec.europa.eu/codelist/ProcessStepGeneralValue/elaboration
charakter ustalenia	ogólnie wiążące https://inspire.ec.europa.eu/codelist/RegulationNatureValue/generallyBinding
geometria	
plan	https://www.gov.pl/zagospodarowanieprzestrzenne/app/AktPlanowaniaPrzestrzennego/PL.ZIPPZP.10617/141907-POG/1POG
obszar uzupelnienia zabudowy	PL.ZIPPZP.10617_141907-POG_1POG-122OUZ_20241120T162102
identyfier	https://www.gov.pl/zagospodarowanieprzestrzenne/app/ObjektUzupelnieniaZabudowy/PL.ZIPPZP.10617/141907-POG/1POG-122OUZ/20241120T162102
przestrzen nazw	PL.ZIPPZP.10617/141907-POG
lokalny id	1POG-122OUZ
wersja id	20241120T162102
poczatek wersji obiektu	2024-11-20T16:21:02
oznaczenie	122OUZ
symbol	OUZ
obowiazuje od	2024-10-04
obowiazuje do	obecnie
status	w opracowaniu https://inspire.ec.europa.eu/codelist/ProcessStepGeneralValue/elaboration
charakter ustalenia	ogólnie wiążące

<https://inspire.ec.europa.eu/codelist/RegulationNatureValue/generallyBinding>

geometria



plan

<https://www.gov.pl/zagospodarowanieprzestrzenne/app/AktPlanowaniaPrzestrzennego/PL.ZIPPZP.10617/141907-POG/1POG>

obszar uzupełnienia zabudowy

PL.ZIPPZP.10617_141907-POG_1POG-123OUZ_20241120T162102

identyfier

<https://www.gov.pl/zagospodarowanieprzestrzenne/app/ObszarUzupelnieniaZabudowy/PL.ZIPPZP.10617/141907-POG/1POG-123OUZ/20241120T162102>

przestrzen nazw

PL.ZIPPZP.10617/141907-POG

lokalny id

1POG-123OUZ

wersja id

20241120T162102

początek wersji obiektu

2024-11-20T16:21:02

oznaczenie

123OUZ

symbol

OUZ

obowiązuje od

2024-10-04

obowiązuje do

obecnie

status

w opracowaniu

<https://inspire.ec.europa.eu/codelist/ProcessStepGeneralValue/elaboration>

charakter ustalenia

ogólnie wiążące

<https://inspire.ec.europa.eu/codelist/RegulationNatureValue/generallyBinding>

geometria



plan

<https://www.gov.pl/zagospodarowanieprzestrzenne/app/AktPlanowaniaPrzestrzennego/PL.ZIPPZP.10617/141907-POG/1POG>

obszar uzupełnienia zabudowy

PL.ZIPPZP.10617_141907-POG_1POG-124OUZ_20241120T162102

identfier	https://www.gov.pl/zagospodarowanieprzestrzenne/app/ObszarUzupelnieniaZabudowy/PL.ZIPPZP.10617/141907-POG/1POG-124OUZ/20241120T162102
przestrzen nazw	PL.ZIPPZP.10617/141907-POG
lokalny id	1POG-124OUZ
wersja id	20241120T162102
poczatek wersji obiektu	2024-11-20T16:21:02
oznaczenie	124OUZ
symbol	OUZ
obowiazuje od	2024-10-04
obowiazuje do	obecnie
status	w opracowaniu https://inspire.ec.europa.eu/codelist/ProcessStepGeneralValue/elaboration
charakter ustalenia	ogólnie wiążące https://inspire.ec.europa.eu/codelist/RegulationNatureValue/generallyBinding
geometria	
plan	https://www.gov.pl/zagospodarowanieprzestrzenne/app/AktPlanowaniaPrzestrzennego/PL.ZIPPZP.10617/141907-POG/1POG
obszar uzupelnienia zabudowy	PL.ZIPPZP.10617_141907-POG_1POG-125OUZ_20241120T162102
identfier	https://www.gov.pl/zagospodarowanieprzestrzenne/app/ObszarUzupelnieniaZabudowy/PL.ZIPPZP.10617/141907-POG/1POG-125OUZ/20241120T162102
przestrzen nazw	PL.ZIPPZP.10617/141907-POG
lokalny id	1POG-125OUZ
wersja id	20241120T162102
poczatek wersji obiektu	2024-11-20T16:21:02
oznaczenie	125OUZ
symbol	OUZ
obowiazuje od	2024-10-04
obowiazuje do	obecnie
status	w opracowaniu https://inspire.ec.europa.eu/codelist/ProcessStepGeneralValue/elaboration
charakter ustalenia	ogólnie wiążące

<https://inspire.ec.europa.eu/codelist/RegulationNatureValue/generallyBinding>

geometria



plan

<https://www.gov.pl/zagospodarowanieprzestrzenne/app/AktPlanowaniaPrzestrzennego/PL.ZIPPZP.10617/141907-POG/1POG>

obszar uzupełnienia zabudowy

PL.ZIPPZP.10617_141907-POG_1POG-126OUZ_20241120T162102

identyfier

<https://www.gov.pl/zagospodarowanieprzestrzenne/app/ObszarUzupelnieniaZabudowy/PL.ZIPPZP.10617/141907-POG/1POG-126OUZ/20241120T162102>

przestrzen nazw

PL.ZIPPZP.10617/141907-POG

lokalny id

1POG-126OUZ

wersja id

20241120T162102

początek wersji obiektu

2024-11-20T16:21:02

oznaczenie

126OUZ

symbol

OUZ

obowiązuje od

2024-10-04

obowiązuje do

obecnie

status

w opracowaniu
<https://inspire.ec.europa.eu/codelist/ProcessStepGeneralValue/elaboration>

charakter ustalenia

ogólnie wiążące
<https://inspire.ec.europa.eu/codelist/RegulationNatureValue/generallyBinding>

geometria




plan

<https://www.gov.pl/zagospodarowanieprzestrzenne/app/AktPlanowaniaPrzestrzennego/PL.ZIPPZP.10617/141907-POG/1POG>

obszar uzupełnienia zabudowy

PL.ZIPPZP.10617_141907-POG_1POG-127OUZ_20241120T162102

identfier	https://www.gov.pl/zagospodarowanieprzestrzenne/app/ObjektUzupelnieniaZabudowy/PL.ZIPPZP.10617/141907-POG/1POG-127OUZ/20241120T162102
przestrzen nazw	PL.ZIPPZP.10617/141907-POG
lokalny id	1POG-127OUZ
wersja id	20241120T162102
poczatek wersji obiektu	2024-11-20T16:21:02
oznaczenie	127OUZ
symbol	OUZ
obowiazuje od	2024-10-04
obowiazuje do	obecnie
status	w opracowaniu https://inspire.ec.europa.eu/codelist/ProcessStepGeneralValue/elaboration
charakter ustalenia	ogólnie wiążące https://inspire.ec.europa.eu/codelist/RegulationNatureValue/generallyBinding
geometria	
plan	https://www.gov.pl/zagospodarowanieprzestrzenne/app/AktPlanowaniaPrzestrzennego/PL.ZIPPZP.10617/141907-POG/1POG
obszar uzupelnienia zabudowy	PL.ZIPPZP.10617_141907-POG_1POG-128OUZ_20241120T162102
identfier	https://www.gov.pl/zagospodarowanieprzestrzenne/app/ObjektUzupelnieniaZabudowy/PL.ZIPPZP.10617/141907-POG/1POG-128OUZ/20241120T162102
przestrzen nazw	PL.ZIPPZP.10617/141907-POG
lokalny id	1POG-128OUZ
wersja id	20241120T162102
poczatek wersji obiektu	2024-11-20T16:21:02
oznaczenie	128OUZ
symbol	OUZ
obowiazuje od	2024-10-04
obowiazuje do	obecnie
status	w opracowaniu https://inspire.ec.europa.eu/codelist/ProcessStepGeneralValue/elaboration
charakter ustalenia	ogólnie wiążące

<https://inspire.ec.europa.eu/codelist/RegulationNatureValue/generallyBinding>

geometria



plan

<https://www.gov.pl/zagospodarowanieprzestrzenne/app/AktPlanowaniaPrzestrzennego/PL.ZIPPZP.10617/141907-POG/1POG>

obszar uzupełnienia zabudowy

PL.ZIPPZP.10617_141907-POG_1POG-129OUZ_20241120T162102

identyfier

<https://www.gov.pl/zagospodarowanieprzestrzenne/app/ObszarUzupelnieniaZabudowy/PL.ZIPPZP.10617/141907-POG/1POG-129OUZ/20241120T162102>

przestrzen nazw

PL.ZIPPZP.10617/141907-POG

lokalny id

1POG-129OUZ

wersja id

20241120T162102

początek wersji obiektu

2024-11-20T16:21:02

oznaczenie

129OUZ

symbol

OUZ

obowiązuje od

2024-10-04

obowiązuje do

obecnie

status

w opracowaniu
<https://inspire.ec.europa.eu/codelist/ProcessStepGeneralValue/elaboration>

charakter ustalenia

ogólnie wiążące
<https://inspire.ec.europa.eu/codelist/RegulationNatureValue/generallyBinding>

geometria



plan

<https://www.gov.pl/zagospodarowanieprzestrzenne/app/AktPlanowaniaPrzestrzennego/PL.ZIPPZP.10617/141907-POG/1POG>

obszar uzupełnienia zabudowy

PL.ZIPPZP.10617_141907-POG_1POG-130OUZ_20241120T162102

identfier	https://www.gov.pl/zagospodarowanieprzestrzenne/app/ObszarUzupelnieniaZabudowy/PL.ZIPPZP.10617/141907-POG/1POG-130OUZ/20241120T162102
przestrzen nazw	PL.ZIPPZP.10617/141907-POG
lokalny id	1POG-130OUZ
wersja id	20241120T162102
poczatek wersji obiektu	2024-11-20T16:21:02
oznaczenie	130OUZ
symbol	OUZ
obowiazuje od	2024-10-04
obowiazuje do	obecnie
status	w opracowaniu https://inspire.ec.europa.eu/codelist/ProcessStepGeneralValue/elaboration
charakter ustalenia	ogólnie wiążące https://inspire.ec.europa.eu/codelist/RegulationNatureValue/generallyBinding
geometria	
plan	https://www.gov.pl/zagospodarowanieprzestrzenne/app/AktPlanowaniaPrzestrzennego/PL.ZIPPZP.10617/141907-POG/1POG
obszar uzupelnienia zabudowy	PL.ZIPPZP.10617_141907-POG_1POG-131OUZ_20241120T162102
identfier	https://www.gov.pl/zagospodarowanieprzestrzenne/app/ObszarUzupelnieniaZabudowy/PL.ZIPPZP.10617/141907-POG/1POG-131OUZ/20241120T162102
przestrzen nazw	PL.ZIPPZP.10617/141907-POG
lokalny id	1POG-131OUZ
wersja id	20241120T162102
poczatek wersji obiektu	2024-11-20T16:21:02
oznaczenie	131OUZ
symbol	OUZ
obowiazuje od	2024-10-04
obowiazuje do	obecnie
status	w opracowaniu https://inspire.ec.europa.eu/codelist/ProcessStepGeneralValue/elaboration
charakter ustalenia	ogólnie wiążące

<https://inspire.ec.europa.eu/codelist/RegulationNatureValue/generallyBinding>

geometria



plan

<https://www.gov.pl/zagospodarowanieprzestrzenne/app/AktPlanowaniaPrzestrzennego/PL.ZIPPZP.10617/141907-POG/1POG>

obszar uzupełnienia zabudowy

PL.ZIPPZP.10617_141907-POG_1POG-132OUZ_20241120T162102

identyfier

<https://www.gov.pl/zagospodarowanieprzestrzenne/app/ObszarUzupelnieniaZabudowy/PL.ZIPPZP.10617/141907-POG/1POG-132OUZ/20241120T162102>

przestrzen nazw

PL.ZIPPZP.10617/141907-POG

lokalny id

1POG-132OUZ

wersja id

20241120T162102

początek wersji obiektu

2024-11-20T16:21:02

oznaczenie

132OUZ

symbol

OUZ

obowiązuje od

2024-10-04

obowiązuje do

obecnie

status

w opracowaniu
<https://inspire.ec.europa.eu/codelist/ProcessStepGeneralValue/elaboration>

charakter ustalenia

ogólnie wiążące
<https://inspire.ec.europa.eu/codelist/RegulationNatureValue/generallyBinding>

geometria



plan

<https://www.gov.pl/zagospodarowanieprzestrzenne/app/AktPlanowaniaPrzestrzennego/PL.ZIPPZP.10617/141907-POG/1POG>

obszar uzupełnienia zabudowy

PL.ZIPPZP.10617_141907-POG_1POG-133OUZ_20241120T162102

identfier	https://www.gov.pl/zagospodarowanieprzestrzenne/app/ObszarUzupelnieniaZabudowy/PL.ZIPPZP.10617/141907-POG/1POG-133OUZ/20241120T162102
przestrzen nazw	PL.ZIPPZP.10617/141907-POG
lokalny id	1POG-133OUZ
wersja id	20241120T162102
poczatek wersji obiektu	2024-11-20T16:21:02
oznaczenie	133OUZ
symbol	OUZ
obowiazuje od	2024-10-04
obowiazuje do	obecnie
status	w opracowaniu https://inspire.ec.europa.eu/codelist/ProcessStepGeneralValue/elaboration
charakter ustalenia	ogólnie wiążące https://inspire.ec.europa.eu/codelist/RegulationNatureValue/generallyBinding
geometria	
plan	https://www.gov.pl/zagospodarowanieprzestrzenne/app/AktPlanowaniaPrzestrzennego/PL.ZIPPZP.10617/141907-POG/1POG
obszar uzupelnienia zabudowy	PL.ZIPPZP.10617_141907-POG_1POG-134OUZ_20241120T162102
identfier	https://www.gov.pl/zagospodarowanieprzestrzenne/app/ObszarUzupelnieniaZabudowy/PL.ZIPPZP.10617/141907-POG/1POG-134OUZ/20241120T162102
przestrzen nazw	PL.ZIPPZP.10617/141907-POG
lokalny id	1POG-134OUZ
wersja id	20241120T162102
poczatek wersji obiektu	2024-11-20T16:21:02
oznaczenie	134OUZ
symbol	OUZ
obowiazuje od	2024-10-04
obowiazuje do	obecnie
status	w opracowaniu https://inspire.ec.europa.eu/codelist/ProcessStepGeneralValue/elaboration
charakter ustalenia	ogólnie wiążące

<https://inspire.ec.europa.eu/codelist/RegulationNatureValue/generallyBinding>

geometria



plan

<https://www.gov.pl/zagospodarowanieprzestrzenne/app/AktPlanowaniaPrzestrzennego/PL.ZIPPZP.10617/141907-POG/1POG>

obszar uzupełnienia zabudowy

PL.ZIPPZP.10617_141907-POG_1POG-135OUZ_20241120T162102

identyfier

<https://www.gov.pl/zagospodarowanieprzestrzenne/app/ObszarUzupelnieniaZabudowy/PL.ZIPPZP.10617/141907-POG/1POG-135OUZ/20241120T162102>

przestrzen nazw

PL.ZIPPZP.10617/141907-POG

lokalny id

1POG-135OUZ

wersja id

20241120T162102

początek wersji obiektu

2024-11-20T16:21:02

oznaczenie

135OUZ

symbol

OUZ

obowiązuje od

2024-10-04

obowiązuje do

obecnie

status

w opracowaniu

<https://inspire.ec.europa.eu/codelist/ProcessStepGeneralValue/elaboration>

charakter ustalenia

ogólnie wiążące

<https://inspire.ec.europa.eu/codelist/RegulationNatureValue/generallyBinding>

geometria




plan

<https://www.gov.pl/zagospodarowanieprzestrzenne/app/AktPlanowaniaPrzestrzennego/PL.ZIPPZP.10617/141907-POG/1POG>

obszar uzupełnienia zabudowy

PL.ZIPPZP.10617_141907-POG_1POG-136OUZ_20241120T162102

identfier	https://www.gov.pl/zagospodarowanieprzestrzenne/app/ObszarUzupelnieniaZabudowy/PL.ZIPPZP.10617/141907-POG/1POG-136OUZ/20241120T162102
przestrzen nazw	PL.ZIPPZP.10617/141907-POG
lokalny id	1POG-136OUZ
wersja id	20241120T162102
poczatek wersji obiektu	2024-11-20T16:21:02
oznaczenie	136OUZ
symbol	OUZ
obowiazuje od	2024-10-04
obowiazuje do	obecnie
status	w opracowaniu https://inspire.ec.europa.eu/codelist/ProcessStepGeneralValue/elaboration
charakter ustalenia	ogólnie wiążące https://inspire.ec.europa.eu/codelist/RegulationNatureValue/generallyBinding
geometria	
plan	https://www.gov.pl/zagospodarowanieprzestrzenne/app/AktPlanowaniaPrzestrzennego/PL.ZIPPZP.10617/141907-POG/1POG
obszar uzupelnienia zabudowy	PL.ZIPPZP.10617_141907-POG_1POG-137OUZ_20241120T162102
identfier	https://www.gov.pl/zagospodarowanieprzestrzenne/app/ObszarUzupelnieniaZabudowy/PL.ZIPPZP.10617/141907-POG/1POG-137OUZ/20241120T162102
przestrzen nazw	PL.ZIPPZP.10617/141907-POG
lokalny id	1POG-137OUZ
wersja id	20241120T162102
poczatek wersji obiektu	2024-11-20T16:21:02
oznaczenie	137OUZ
symbol	OUZ
obowiazuje od	2024-10-04
obowiazuje do	obecnie
status	w opracowaniu https://inspire.ec.europa.eu/codelist/ProcessStepGeneralValue/elaboration
charakter ustalenia	ogólnie wiążące

<https://inspire.ec.europa.eu/codelist/RegulationNatureValue/generallyBinding>

geometria



plan

<https://www.gov.pl/zagospodarowanieprzestrzenne/app/AktPlanowaniaPrzestrzennego/PL.ZIPPZP.10617/141907-POG/1POG>

obszar uzupełnienia zabudowy

PL.ZIPPZP.10617_141907-POG_1POG-138OUZ_20241120T162102

identfier

<https://www.gov.pl/zagospodarowanieprzestrzenne/app/ObszarUzupelnieniaZabudowy/PL.ZIPPZP.10617/141907-POG/1POG-138OUZ/20241120T162102>

przestrzen nazw

PL.ZIPPZP.10617/141907-POG

lokalny id

1POG-138OUZ

wersja id

20241120T162102

początek wersji obiektu

2024-11-20T16:21:02

oznaczenie

138OUZ

symbol

OUZ

obowiązuje od

2024-10-04

obowiązuje do

obecnie

status

w opracowaniu
<https://inspire.ec.europa.eu/codelist/ProcessStepGeneralValue/elaboration>

charakter ustalenia

ogólnie wiążące
<https://inspire.ec.europa.eu/codelist/RegulationNatureValue/generallyBinding>

geometria



plan

<https://www.gov.pl/zagospodarowanieprzestrzenne/app/AktPlanowaniaPrzestrzennego/PL.ZIPPZP.10617/141907-POG/1POG>

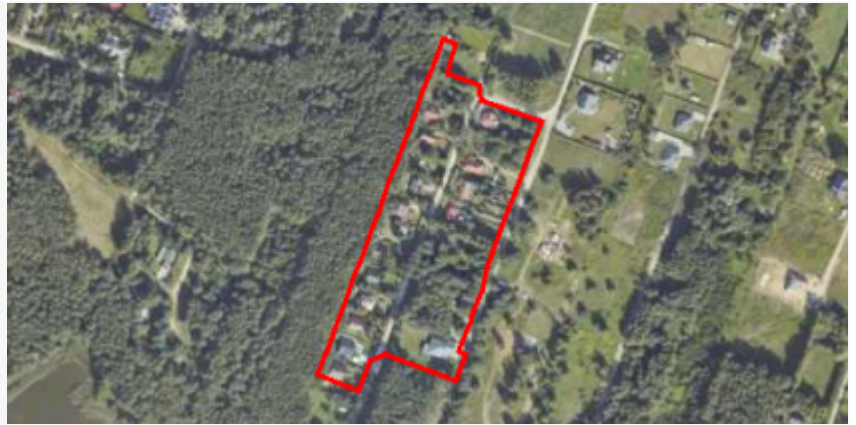
obszar uzupełnienia zabudowy

PL.ZIPPZP.10617_141907-POG_1POG-139OUZ_20241120T162102

identfier	https://www.gov.pl/zagospodarowanieprzestrzenne/app/ObszarUzupelnieniaZabudowy/PL.ZIPPZP.10617/141907-POG/1POG-139OUZ/20241120T162102
przestrzen nazw	PL.ZIPPZP.10617/141907-POG
lokalny id	1POG-139OUZ
wersja id	20241120T162102
poczatek wersji obiektu	2024-11-20T16:21:02
oznaczenie	139OUZ
symbol	OUZ
obowiazuje od	2024-10-04
obowiazuje do	obecnie
status	w opracowaniu https://inspire.ec.europa.eu/codelist/ProcessStepGeneralValue/elaboration
charakter ustalenia	ogólnie wiążące https://inspire.ec.europa.eu/codelist/RegulationNatureValue/generallyBinding
geometria	
plan	https://www.gov.pl/zagospodarowanieprzestrzenne/app/AktPlanowaniaPrzestrzennego/PL.ZIPPZP.10617/141907-POG/1POG
obszar uzupelnienia zabudowy	PL.ZIPPZP.10617_141907-POG_1POG-140OUZ_20241120T162102
identfier	https://www.gov.pl/zagospodarowanieprzestrzenne/app/ObszarUzupelnieniaZabudowy/PL.ZIPPZP.10617/141907-POG/1POG-140OUZ/20241120T162102
przestrzen nazw	PL.ZIPPZP.10617/141907-POG
lokalny id	1POG-140OUZ
wersja id	20241120T162102
poczatek wersji obiektu	2024-11-20T16:21:02
oznaczenie	140OUZ
symbol	OUZ
obowiazuje od	2024-10-04
obowiazuje do	obecnie
status	w opracowaniu https://inspire.ec.europa.eu/codelist/ProcessStepGeneralValue/elaboration
charakter ustalenia	ogólnie wiążące

<https://inspire.ec.europa.eu/codelist/RegulationNatureValue/generallyBinding>

geometria



plan

<https://www.gov.pl/zagospodarowanieprzestrzenne/app/AktPlanowaniaPrzestrzennego/PL.ZIPPZP.10617/141907-POG/1POG>

obszar uzupełnienia zabudowy

PL.ZIPPZP.10617_141907-POG_1POG-141OUZ_20241120T162102

identyfier

<https://www.gov.pl/zagospodarowanieprzestrzenne/app/ObszarUzupelnieniaZabudowy/PL.ZIPPZP.10617/141907-POG/1POG-141OUZ/20241120T162102>

przestrzen nazw

PL.ZIPPZP.10617/141907-POG

lokalny id

1POG-141OUZ

wersja id

20241120T162102

początek wersji obiektu

2024-11-20T16:21:02

oznaczenie

141OUZ

symbol

OUZ

obowiązuje od

2024-10-04

obowiązuje do

obecnie

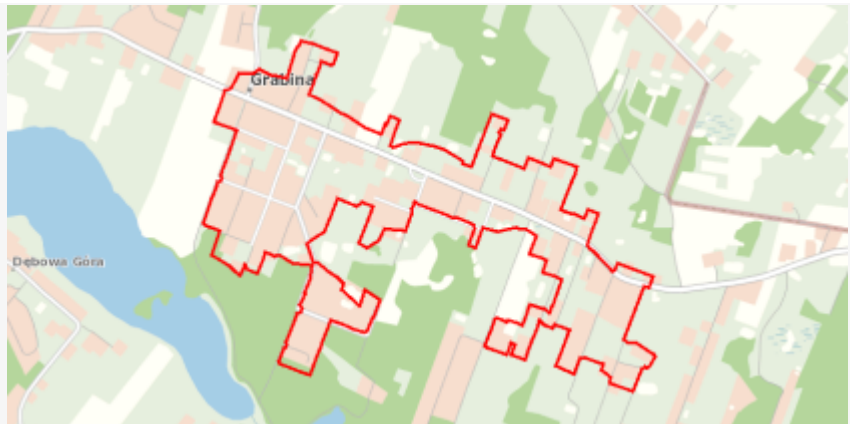
status

w opracowaniu
<https://inspire.ec.europa.eu/codelist/ProcessStepGeneralValue/elaboration>

charakter ustalenia

ogólnie wiążące
<https://inspire.ec.europa.eu/codelist/RegulationNatureValue/generallyBinding>

geometria




plan

<https://www.gov.pl/zagospodarowanieprzestrzenne/app/AktPlanowaniaPrzestrzennego/PL.ZIPPZP.10617/141907-POG/1POG>

obszar uzupełnienia zabudowy

PL.ZIPPZP.10617_141907-POG_1POG-142OUZ_20241120T162102

identyfier	https://www.gov.pl/zagospodarowanieprzestrzenne/app/ObszarUzupelnieniaZabudowy/PL.ZIPPZP.10617/141907-POG/1POG-142OUZ/20241120T162102
przestrzen nazw	PL.ZIPPZP.10617/141907-POG
lokalny id	1POG-142OUZ
wersja id	20241120T162102
poczatek wersji obiektu	2024-11-20T16:21:02
oznaczenie	142OUZ
symbol	OUZ
obowiazuje od	2024-10-04
obowiazuje do	obecnie
status	w opracowaniu https://inspire.ec.europa.eu/codelist/ProcessStepGeneralValue/elaboration
charakter ustalenia	ogólnie wiążące https://inspire.ec.europa.eu/codelist/RegulationNatureValue/generallyBinding
geometria	
plan	https://www.gov.pl/zagospodarowanieprzestrzenne/app/AktPlanowaniaPrzestrzennego/PL.ZIPPZP.10617/141907-POG/1POG
obszar uzupelnienia zabudowy	PL.ZIPPZP.10617_141907-POG_1POG-143OUZ_20241120T162102
identyfier	https://www.gov.pl/zagospodarowanieprzestrzenne/app/ObszarUzupelnieniaZabudowy/PL.ZIPPZP.10617/141907-POG/1POG-143OUZ/20241120T162102
przestrzen nazw	PL.ZIPPZP.10617/141907-POG
lokalny id	1POG-143OUZ
wersja id	20241120T162102
poczatek wersji obiektu	2024-11-20T16:21:02
oznaczenie	143OUZ
symbol	OUZ
obowiazuje od	2024-10-04
obowiazuje do	obecnie
status	w opracowaniu https://inspire.ec.europa.eu/codelist/ProcessStepGeneralValue/elaboration
charakter ustalenia	ogólnie wiążące

<https://inspire.ec.europa.eu/codelist/RegulationNatureValue/generallyBinding>

geometria



plan

<https://www.gov.pl/zagospodarowanieprzestrzenne/app/AktPlanowaniaPrzestrzennego/PL.ZIPPZP.10617/141907-POG/1POG>

obszar uzupełnienia zabudowy

PL.ZIPPZP.10617_141907-POG_1POG-144OUZ_20241120T162102

identyfier

<https://www.gov.pl/zagospodarowanieprzestrzenne/app/ObszarUzupelnieniaZabudowy/PL.ZIPPZP.10617/141907-POG/1POG-144OUZ/20241120T162102>

przestrzen nazw

PL.ZIPPZP.10617/141907-POG

lokalny id

1POG-144OUZ

wersja id

20241120T162102

początek wersji obiektu

2024-11-20T16:21:02

oznaczenie

144OUZ

symbol

OUZ

obowiązuje od

2024-10-04

obowiązuje do

obecnie

status

w opracowaniu
<https://inspire.ec.europa.eu/codelist/ProcessStepGeneralValue/elaboration>

charakter ustalenia

ogólnie wiążące
<https://inspire.ec.europa.eu/codelist/RegulationNatureValue/generallyBinding>

geometria



plan

<https://www.gov.pl/zagospodarowanieprzestrzenne/app/AktPlanowaniaPrzestrzennego/PL.ZIPPZP.10617/141907-POG/1POG>

obszar uzupełnienia zabudowy

PL.ZIPPZP.10617_141907-POG_1POG-145OUZ_20241120T162102

identfier	https://www.gov.pl/zagospodarowanieprzestrzenne/app/ObszarUzupelnieniaZabudowy/PL.ZIPPZP.10617/141907-POG/1POG-145OUZ/20241120T162102
przestrzen nazw	PL.ZIPPZP.10617/141907-POG
lokalny id	1POG-145OUZ
wersja id	20241120T162102
poczatek wersji obiektu	2024-11-20T16:21:02
oznaczenie	145OUZ
symbol	OUZ
obowiazuje od	2024-10-04
obowiazuje do	obecnie
status	w opracowaniu https://inspire.ec.europa.eu/codelist/ProcessStepGeneralValue/elaboration
charakter ustalenia	ogólnie wiążące https://inspire.ec.europa.eu/codelist/RegulationNatureValue/generallyBinding
geometria	
plan	https://www.gov.pl/zagospodarowanieprzestrzenne/app/AktPlanowaniaPrzestrzennego/PL.ZIPPZP.10617/141907-POG/1POG
obszar uzupelnienia zabudowy	PL.ZIPPZP.10617_141907-POG_1POG-146OUZ_20241120T162102
identfier	https://www.gov.pl/zagospodarowanieprzestrzenne/app/ObszarUzupelnieniaZabudowy/PL.ZIPPZP.10617/141907-POG/1POG-146OUZ/20241120T162102
przestrzen nazw	PL.ZIPPZP.10617/141907-POG
lokalny id	1POG-146OUZ
wersja id	20241120T162102
poczatek wersji obiektu	2024-11-20T16:21:02
oznaczenie	146OUZ
symbol	OUZ
obowiazuje od	2024-10-04
obowiazuje do	obecnie
status	w opracowaniu https://inspire.ec.europa.eu/codelist/ProcessStepGeneralValue/elaboration
charakter ustalenia	ogólnie wiążące

<https://inspire.ec.europa.eu/codelist/RegulationNatureValue/generallyBinding>

geometria



plan

<https://www.gov.pl/zagospodarowanieprzestrzenne/app/AktPlanowaniaPrzestrzennego/PL.ZIPPZP.10617/141907-POG/1POG>

obszar uzupełnienia zabudowy

PL.ZIPPZP.10617_141907-POG_1POG-147OUZ_20241120T162102

identyfier

<https://www.gov.pl/zagospodarowanieprzestrzenne/app/ObszarUzupelnieniaZabudowy/PL.ZIPPZP.10617/141907-POG/1POG-147OUZ/20241120T162102>

przestrzen nazw

PL.ZIPPZP.10617/141907-POG

lokalny id

1POG-147OUZ

wersja id

20241120T162102

początek wersji obiektu

2024-11-20T16:21:02

oznaczenie

147OUZ

symbol

OUZ

obowiązuje od

2024-10-04

obowiązuje do

obecnie

status

w opracowaniu
<https://inspire.ec.europa.eu/codelist/ProcessStepGeneralValue/elaboration>

charakter ustalenia

ogólnie wiążące
<https://inspire.ec.europa.eu/codelist/RegulationNatureValue/generallyBinding>

geometria



plan

<https://www.gov.pl/zagospodarowanieprzestrzenne/app/AktPlanowaniaPrzestrzennego/PL.ZIPPZP.10617/141907-POG/1POG>

obszar uzupełnienia zabudowy

PL.ZIPPZP.10617_141907-POG_1POG-148OUZ_20241120T162102

identfier	https://www.gov.pl/zagospodarowanieprzestrzenne/app/ObszarUzupelnieniaZabudowy/PL.ZIPPZP.10617/141907-POG/1POG-148OUZ/20241120T162102
przestrzen nazw	PL.ZIPPZP.10617/141907-POG
lokalny id	1POG-148OUZ
wersja id	20241120T162102
poczatek wersji obiektu	2024-11-20T16:21:02
oznaczenie	148OUZ
symbol	OUZ
obowiazuje od	2024-10-04
obowiazuje do	obecnie
status	w opracowaniu https://inspire.ec.europa.eu/codelist/ProcessStepGeneralValue/elaboration
charakter ustalenia	ogólnie wiążące https://inspire.ec.europa.eu/codelist/RegulationNatureValue/generallyBinding
geometria	
plan	https://www.gov.pl/zagospodarowanieprzestrzenne/app/AktPlanowaniaPrzestrzennego/PL.ZIPPZP.10617/141907-POG/1POG
obszar uzupelnienia zabudowy	PL.ZIPPZP.10617_141907-POG_1POG-149OUZ_20241120T162102
identfier	https://www.gov.pl/zagospodarowanieprzestrzenne/app/ObszarUzupelnieniaZabudowy/PL.ZIPPZP.10617/141907-POG/1POG-149OUZ/20241120T162102
przestrzen nazw	PL.ZIPPZP.10617/141907-POG
lokalny id	1POG-149OUZ
wersja id	20241120T162102
poczatek wersji obiektu	2024-11-20T16:21:02
oznaczenie	149OUZ
symbol	OUZ
obowiazuje od	2024-10-04
obowiazuje do	obecnie
status	w opracowaniu https://inspire.ec.europa.eu/codelist/ProcessStepGeneralValue/elaboration
charakter ustalenia	ogólnie wiążące

<https://inspire.ec.europa.eu/codelist/RegulationNatureValue/generallyBinding>

geometria



plan

<https://www.gov.pl/zagospodarowanieprzestrzenne/app/AktPlanowaniaPrzestrzennego/PL.ZIPPZP.10617/141907-POG/1POG>

obszar uzupełnienia zabudowy

PL.ZIPPZP.10617_141907-POG_1POG-150OUZ_20241120T162102

identyfier

<https://www.gov.pl/zagospodarowanieprzestrzenne/app/ObszarUzupelnieniaZabudowy/PL.ZIPPZP.10617/141907-POG/1POG-150OUZ/20241120T162102>

przestrzen nazw

PL.ZIPPZP.10617/141907-POG

lokalny id

1POG-150OUZ

wersja id

20241120T162102

początek wersji obiektu

2024-11-20T16:21:02

oznaczenie

150OUZ

symbol

OUZ

obowiązuje od

2024-10-04

obowiązuje do

obecnie

status

w opracowaniu
<https://inspire.ec.europa.eu/codelist/ProcessStepGeneralValue/elaboration>

charakter ustalenia

ogólnie wiążące
<https://inspire.ec.europa.eu/codelist/RegulationNatureValue/generallyBinding>

geometria




plan

<https://www.gov.pl/zagospodarowanieprzestrzenne/app/AktPlanowaniaPrzestrzennego/PL.ZIPPZP.10617/141907-POG/1POG>

obszar uzupełnienia zabudowy

PL.ZIPPZP.10617_141907-POG_1POG-151OUZ_20241120T162102

identfier	https://www.gov.pl/zagospodarowanieprzestrzenne/app/ObszarUzupelnieniaZabudowy/PL.ZIPPZP.10617/141907-POG/1POG-151OUZ/20241120T162102
przestrzen nazw	PL.ZIPPZP.10617/141907-POG
lokalny id	1POG-151OUZ
wersja id	20241120T162102
poczatek wersji obiektu	2024-11-20T16:21:02
oznaczenie	151OUZ
symbol	OUZ
obowiazuje od	2024-10-04
obowiazuje do	obecnie
status	w opracowaniu https://inspire.ec.europa.eu/codelist/ProcessStepGeneralValue/elaboration
charakter ustalenia	ogólnie wiążące https://inspire.ec.europa.eu/codelist/RegulationNatureValue/generallyBinding
geometria	
plan	https://www.gov.pl/zagospodarowanieprzestrzenne/app/AktPlanowaniaPrzestrzennego/PL.ZIPPZP.10617/141907-POG/1POG
obszar uzupelnienia zabudowy	PL.ZIPPZP.10617_141907-POG_1POG-152OUZ_20241120T162102
identfier	https://www.gov.pl/zagospodarowanieprzestrzenne/app/ObszarUzupelnieniaZabudowy/PL.ZIPPZP.10617/141907-POG/1POG-152OUZ/20241120T162102
przestrzen nazw	PL.ZIPPZP.10617/141907-POG
lokalny id	1POG-152OUZ
wersja id	20241120T162102
poczatek wersji obiektu	2024-11-20T16:21:02
oznaczenie	152OUZ
symbol	OUZ
obowiazuje od	2024-10-04
obowiazuje do	obecnie
status	w opracowaniu https://inspire.ec.europa.eu/codelist/ProcessStepGeneralValue/elaboration
charakter ustalenia	ogólnie wiążące

<https://inspire.ec.europa.eu/codelist/RegulationNatureValue/generallyBinding>

geometria



plan

<https://www.gov.pl/zagospodarowanieprzestrzenne/app/AktPlanowaniaPrzestrzennego/PL.ZIPPZP.10617/141907-POG/1POG>

obszar uzupełnienia zabudowy

PL.ZIPPZP.10617_141907-POG_1POG-153OUZ_20241120T162102

identyfier

<https://www.gov.pl/zagospodarowanieprzestrzenne/app/ObszarUzupelnieniaZabudowy/PL.ZIPPZP.10617/141907-POG/1POG-153OUZ/20241120T162102>

przestrzen nazw

PL.ZIPPZP.10617/141907-POG

lokalny id

1POG-153OUZ

wersja id

20241120T162102

początek wersji obiektu

2024-11-20T16:21:02

oznaczenie

153OUZ

symbol

OUZ

obowiązuje od

2024-10-04

obowiązuje do

obecnie

status

w opracowaniu
<https://inspire.ec.europa.eu/codelist/ProcessStepGeneralValue/elaboration>

charakter ustalenia

ogólnie wiążące
<https://inspire.ec.europa.eu/codelist/RegulationNatureValue/generallyBinding>

geometria




plan

<https://www.gov.pl/zagospodarowanieprzestrzenne/app/AktPlanowaniaPrzestrzennego/PL.ZIPPZP.10617/141907-POG/1POG>

obszar uzupełnienia zabudowy

PL.ZIPPZP.10617_141907-POG_1POG-154OUZ_20241120T162102

identfier	https://www.gov.pl/zagospodarowanieprzestrzenne/app/ObszarUzupelnieniaZabudowy/PL.ZIPPZP.10617/141907-POG/1POG-154OUZ/20241120T162102
przestrzen nazw	PL.ZIPPZP.10617/141907-POG
lokalny id	1POG-154OUZ
wersja id	20241120T162102
poczatek wersji obiektu	2024-11-20T16:21:02
oznaczenie	154OUZ
symbol	OUZ
obowiazuje od	2024-10-04
obowiazuje do	obecnie
status	w opracowaniu https://inspire.ec.europa.eu/codelist/ProcessStepGeneralValue/elaboration
charakter ustalenia	ogólnie wiążące https://inspire.ec.europa.eu/codelist/RegulationNatureValue/generallyBinding
geometria	
plan	https://www.gov.pl/zagospodarowanieprzestrzenne/app/AktPlanowaniaPrzestrzennego/PL.ZIPPZP.10617/141907-POG/1POG
obszar uzupelnienia zabudowy	PL.ZIPPZP.10617_141907-POG_1POG-155OUZ_20241120T162102
identfier	https://www.gov.pl/zagospodarowanieprzestrzenne/app/ObszarUzupelnieniaZabudowy/PL.ZIPPZP.10617/141907-POG/1POG-155OUZ/20241120T162102
przestrzen nazw	PL.ZIPPZP.10617/141907-POG
lokalny id	1POG-155OUZ
wersja id	20241120T162102
poczatek wersji obiektu	2024-11-20T16:21:02
oznaczenie	155OUZ
symbol	OUZ
obowiazuje od	2024-10-04
obowiazuje do	obecnie
status	w opracowaniu https://inspire.ec.europa.eu/codelist/ProcessStepGeneralValue/elaboration
charakter ustalenia	ogólnie wiążące

<https://inspire.ec.europa.eu/codelist/RegulationNatureValue/generallyBinding>

geometria



plan

<https://www.gov.pl/zagospodarowanieprzestrzenne/app/AktPlanowaniaPrzestrzennego/PL.ZIPPZP.10617/141907-POG/1POG>

obszar uzupełnienia zabudowy

PL.ZIPPZP.10617_141907-POG_1POG-156OUZ_20241120T162102

identyfier

<https://www.gov.pl/zagospodarowanieprzestrzenne/app/ObszarUzupelnieniaZabudowy/PL.ZIPPZP.10617/141907-POG/1POG-156OUZ/20241120T162102>

przestrzen nazw

PL.ZIPPZP.10617/141907-POG

lokalny id

1POG-156OUZ

wersja id

20241120T162102

początek wersji obiektu

2024-11-20T16:21:02

oznaczenie

156OUZ

symbol

OUZ

obowiązuje od

2024-10-04

obowiązuje do

obecnie

status

w opracowaniu

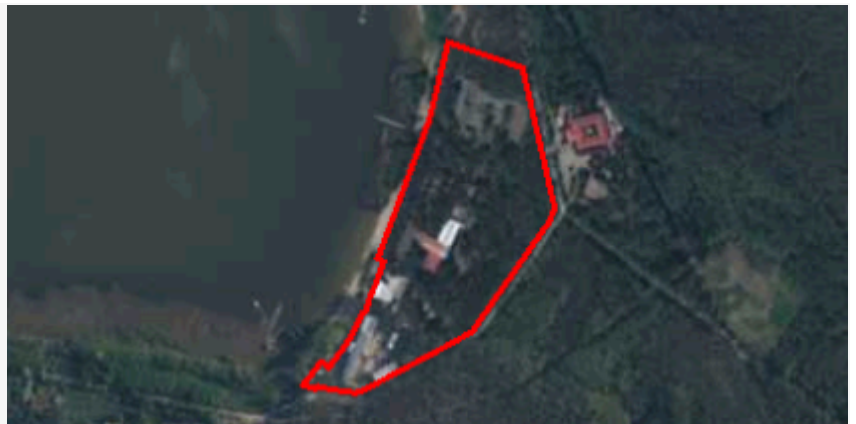
<https://inspire.ec.europa.eu/codelist/ProcessStepGeneralValue/elaboration>

charakter ustalenia

ogólnie wiążące

<https://inspire.ec.europa.eu/codelist/RegulationNatureValue/generallyBinding>

geometria



plan

<https://www.gov.pl/zagospodarowanieprzestrzenne/app/AktPlanowaniaPrzestrzennego/PL.ZIPPZP.10617/141907-POG/1POG>

obszar uzupełnienia zabudowy

PL.ZIPPZP.10617_141907-POG_1POG-157OUZ_20241120T162102

identfier	https://www.gov.pl/zagospodarowanieprzestrzenne/app/ObszarUzupelnieniaZabudowy/PL.ZIPPZP.10617/141907-POG/1POG-157OUZ/20241120T162102
przestrzen nazw	PL.ZIPPZP.10617/141907-POG
lokalny id	1POG-157OUZ
wersja id	20241120T162102
poczatek wersji obiektu	2024-11-20T16:21:02
oznaczenie	157OUZ
symbol	OUZ
obowiazuje od	2024-10-04
obowiazuje do	obecnie
status	w opracowaniu https://inspire.ec.europa.eu/codelist/ProcessStepGeneralValue/elaboration
charakter ustalenia	ogólnie wiążące https://inspire.ec.europa.eu/codelist/RegulationNatureValue/generallyBinding
geometria	
plan	https://www.gov.pl/zagospodarowanieprzestrzenne/app/AktPlanowaniaPrzestrzennego/PL.ZIPPZP.10617/141907-POG/1POG
obszar uzupelnienia zabudowy	PL.ZIPPZP.10617_141907-POG_1POG-158OUZ_20241120T162102
identfier	https://www.gov.pl/zagospodarowanieprzestrzenne/app/ObszarUzupelnieniaZabudowy/PL.ZIPPZP.10617/141907-POG/1POG-158OUZ/20241120T162102
przestrzen nazw	PL.ZIPPZP.10617/141907-POG
lokalny id	1POG-158OUZ
wersja id	20241120T162102
poczatek wersji obiektu	2024-11-20T16:21:02
oznaczenie	158OUZ
symbol	OUZ
obowiazuje od	2024-10-04
obowiazuje do	obecnie
status	w opracowaniu https://inspire.ec.europa.eu/codelist/ProcessStepGeneralValue/elaboration
charakter ustalenia	ogólnie wiążące

<https://inspire.ec.europa.eu/codelist/RegulationNatureValue/generallyBinding>

geometria



plan

<https://www.gov.pl/zagospodarowanieprzestrzenne/app/AktPlanowaniaPrzestrzennego/PL.ZIPPZP.10617/141907-POG/1POG>

obszar uzupełnienia zabudowy

PL.ZIPPZP.10617_141907-POG_1POG-159OUZ_20241120T162102

identyfier

<https://www.gov.pl/zagospodarowanieprzestrzenne/app/ObszarUzupelnieniaZabudowy/PL.ZIPPZP.10617/141907-POG/1POG-159OUZ/20241120T162102>

przestrzen nazw

PL.ZIPPZP.10617/141907-POG

lokalny id

1POG-159OUZ

wersja id

20241120T162102

początek wersji obiektu

2024-11-20T16:21:02

oznaczenie

159OUZ

symbol

OUZ

obowiązuje od

2024-10-04

obowiązuje do

obecnie

status

w opracowaniu
<https://inspire.ec.europa.eu/codelist/ProcessStepGeneralValue/elaboration>

charakter ustalenia

ogólnie wiążące
<https://inspire.ec.europa.eu/codelist/RegulationNatureValue/generallyBinding>

geometria



plan

<https://www.gov.pl/zagospodarowanieprzestrzenne/app/AktPlanowaniaPrzestrzennego/PL.ZIPPZP.10617/141907-POG/1POG>

obszar uzupełnienia zabudowy

PL.ZIPPZP.10617_141907-POG_1POG-160OUZ_20241120T162102

identfier	https://www.gov.pl/zagospodarowanieprzestrzenne/app/ObszarUzupelnieniaZabudowy/PL.ZIPPZP.10617/141907-POG/1POG-160OUZ/20241120T162102
przestrzen nazw	PL.ZIPPZP.10617/141907-POG
lokalny id	1POG-160OUZ
wersja id	20241120T162102
początek wersji obiektu	2024-11-20T16:21:02
oznaczenie	160OUZ
symbol	OUZ
obowiązuje od	2024-10-04
obowiązuje do	obecnie
status	w opracowaniu https://inspire.ec.europa.eu/codelist/ProcessStepGeneralValue/elaboration
charakter ustalenia	ogólnie wiążące https://inspire.ec.europa.eu/codelist/RegulationNatureValue/generallyBinding
geometria	
plan	https://www.gov.pl/zagospodarowanieprzestrzenne/app/AktPlanowaniaPrzestrzennego/PL.ZIPPZP.10617/141907-POG/1POG
obszar uzupełnienia zabudowy	PL.ZIPPZP.10617_141907-POG_1POG-161OUZ_20241120T162102
identfier	https://www.gov.pl/zagospodarowanieprzestrzenne/app/ObszarUzupelnieniaZabudowy/PL.ZIPPZP.10617/141907-POG/1POG-161OUZ/20241120T162102
przestrzen nazw	PL.ZIPPZP.10617/141907-POG
lokalny id	1POG-161OUZ
wersja id	20241120T162102
początek wersji obiektu	2024-11-20T16:21:02
oznaczenie	161OUZ
symbol	OUZ
obowiązuje od	2024-10-04
obowiązuje do	obecnie
status	w opracowaniu https://inspire.ec.europa.eu/codelist/ProcessStepGeneralValue/elaboration
charakter ustalenia	ogólnie wiążące

<https://inspire.ec.europa.eu/codelist/RegulationNatureValue/generallyBinding>

geometria



plan

<https://www.gov.pl/zagospodarowanieprzestrzenne/app/AktPlanowaniaPrzestrzennego/PL.ZIPPZP.10617/141907-POG/1POG>

obszar uzupełnienia zabudowy

PL.ZIPPZP.10617_141907-POG_1POG-162OUZ_20241120T162102

identyfier

<https://www.gov.pl/zagospodarowanieprzestrzenne/app/ObszarUzupelnieniaZabudowy/PL.ZIPPZP.10617/141907-POG/1POG-162OUZ/20241120T162102>

przestrzen nazw

PL.ZIPPZP.10617/141907-POG

lokalny id

1POG-162OUZ

wersja id

20241120T162102

początek wersji obiektu

2024-11-20T16:21:02

oznaczenie

162OUZ

symbol

OUZ

obowiązuje od

2024-10-04

obowiązuje do

obecnie

status

w opracowaniu
<https://inspire.ec.europa.eu/codelist/ProcessStepGeneralValue/elaboration>

charakter ustalenia

ogólnie wiążące
<https://inspire.ec.europa.eu/codelist/RegulationNatureValue/generallyBinding>

geometria



plan

<https://www.gov.pl/zagospodarowanieprzestrzenne/app/AktPlanowaniaPrzestrzennego/PL.ZIPPZP.10617/141907-POG/1POG>

obszar uzupełnienia zabudowy

PL.ZIPPZP.10617_141907-POG_1POG-163OUZ_20241120T162102

identyfier	https://www.gov.pl/zagospodarowanieprzestrzenne/app/ObszarUzupelnieniaZabudowy/PL.ZIPPZP.10617/141907-POG/1POG-163OUZ/20241120T162102
przestrzen nazw	PL.ZIPPZP.10617/141907-POG
lokalny id	1POG-163OUZ
wersja id	20241120T162102
początek wersji obiektu	2024-11-20T16:21:02
oznaczenie	163OUZ
symbol	OUZ
obowiązuje od	2024-10-04
obowiązuje do	obecnie
status	w opracowaniu https://inspire.ec.europa.eu/codelist/ProcessStepGeneralValue/elaboration
charakter ustalenia	ogólnie wiążące https://inspire.ec.europa.eu/codelist/RegulationNatureValue/generallyBinding
geometria	
plan	https://www.gov.pl/zagospodarowanieprzestrzenne/app/AktPlanowaniaPrzestrzennego/PL.ZIPPZP.10617/141907-POG/1POG
obszar uzupełnienia zabudowy	PL.ZIPPZP.10617_141907-POG_1POG-164OUZ_20241120T162102
identyfier	https://www.gov.pl/zagospodarowanieprzestrzenne/app/ObszarUzupelnieniaZabudowy/PL.ZIPPZP.10617/141907-POG/1POG-164OUZ/20241120T162102
przestrzen nazw	PL.ZIPPZP.10617/141907-POG
lokalny id	1POG-164OUZ
wersja id	20241120T162102
początek wersji obiektu	2024-11-20T16:21:02
oznaczenie	164OUZ
symbol	OUZ
obowiązuje od	2024-10-04
obowiązuje do	obecnie
status	w opracowaniu https://inspire.ec.europa.eu/codelist/ProcessStepGeneralValue/elaboration
charakter ustalenia	ogólnie wiążące

<https://inspire.ec.europa.eu/codelist/RegulationNatureValue/generallyBinding>

geometria



plan

<https://www.gov.pl/zagospodarowanieprzestrzenne/app/AktPlanowaniaPrzestrzennego/PL.ZIPPZP.10617/141907-POG/1POG>

obszar uzupełnienia zabudowy

PL.ZIPPZP.10617_141907-POG_1POG-165OUZ_20241120T162102

identfier

<https://www.gov.pl/zagospodarowanieprzestrzenne/app/ObszarUzupelnieniaZabudowy/PL.ZIPPZP.10617/141907-POG/1POG-165OUZ/20241120T162102>

przestrzen nazw

PL.ZIPPZP.10617/141907-POG

lokalny id

1POG-165OUZ

wersja id

20241120T162102

początek wersji obiektu

2024-11-20T16:21:02

oznaczenie

165OUZ

symbol

OUZ

obowiązuje od

2024-10-04

obowiązuje do

obecnie

status

w opracowaniu
<https://inspire.ec.europa.eu/codelist/ProcessStepGeneralValue/elaboration>

charakter ustalenia

ogólnie wiążące
<https://inspire.ec.europa.eu/codelist/RegulationNatureValue/generallyBinding>

geometria



plan

<https://www.gov.pl/zagospodarowanieprzestrzenne/app/AktPlanowaniaPrzestrzennego/PL.ZIPPZP.10617/141907-POG/1POG>

obszar uzupełnienia zabudowy

PL.ZIPPZP.10617_141907-POG_1POG-166OUZ_20241120T162102

identfier	https://www.gov.pl/zagospodarowanieprzestrzenne/app/ObszarUzupelnieniaZabudowy/PL.ZIPPZP.10617/141907-POG/1POG-166OUZ/20241120T162102
przestrzen nazw	PL.ZIPPZP.10617/141907-POG
lokalny id	1POG-166OUZ
wersja id	20241120T162102
poczatek wersji obiektu	2024-11-20T16:21:02
oznaczenie	166OUZ
symbol	OUZ
obowiazuje od	2024-10-04
obowiazuje do	obecnie
status	w opracowaniu https://inspire.ec.europa.eu/codelist/ProcessStepGeneralValue/elaboration
charakter ustalenia	ogólnie wiążące https://inspire.ec.europa.eu/codelist/RegulationNatureValue/generallyBinding
geometria	
plan	https://www.gov.pl/zagospodarowanieprzestrzenne/app/AktPlanowaniaPrzestrzennego/PL.ZIPPZP.10617/141907-POG/1POG
obszar uzupelnienia zabudowy	PL.ZIPPZP.10617_141907-POG_1POG-167OUZ_20241120T162102
identfier	https://www.gov.pl/zagospodarowanieprzestrzenne/app/ObszarUzupelnieniaZabudowy/PL.ZIPPZP.10617/141907-POG/1POG-167OUZ/20241120T162102
przestrzen nazw	PL.ZIPPZP.10617/141907-POG
lokalny id	1POG-167OUZ
wersja id	20241120T162102
poczatek wersji obiektu	2024-11-20T16:21:02
oznaczenie	167OUZ
symbol	OUZ
obowiazuje od	2024-10-04
obowiazuje do	obecnie
status	w opracowaniu https://inspire.ec.europa.eu/codelist/ProcessStepGeneralValue/elaboration
charakter ustalenia	ogólnie wiążące

<https://inspire.ec.europa.eu/codelist/RegulationNatureValue/generallyBinding>

geometria



plan

<https://www.gov.pl/zagospodarowanieprzestrzenne/app/AktPlanowaniaPrzestrzennego/PL.ZIPPZP.10617/141907-POG/1POG>

obszar uzupełnienia zabudowy

PL.ZIPPZP.10617_141907-POG_1POG-168OUZ_20241120T162102

identyfier

<https://www.gov.pl/zagospodarowanieprzestrzenne/app/ObszarUzupelnieniaZabudowy/PL.ZIPPZP.10617/141907-POG/1POG-168OUZ/20241120T162102>

przestrzen nazw

PL.ZIPPZP.10617/141907-POG

lokalny id

1POG-168OUZ

wersja id

20241120T162102

początek wersji obiektu

2024-11-20T16:21:02

oznaczenie

168OUZ

symbol

OUZ

obowiązuje od

2024-10-04

obowiązuje do

obecnie

status

w opracowaniu
<https://inspire.ec.europa.eu/codelist/ProcessStepGeneralValue/elaboration>

charakter ustalenia

ogólnie wiążące
<https://inspire.ec.europa.eu/codelist/RegulationNatureValue/generallyBinding>

geometria




plan

<https://www.gov.pl/zagospodarowanieprzestrzenne/app/AktPlanowaniaPrzestrzennego/PL.ZIPPZP.10617/141907-POG/1POG>

obszar uzupełnienia zabudowy

PL.ZIPPZP.10617_141907-POG_1POG-169OUZ_20241120T162102

identyfier	https://www.gov.pl/zagospodarowanieprzestrzenne/app/ObszarUzupelnieniaZabudowy/PL.ZIPPZP.10617/141907-POG/1POG-169OUZ/20241120T162102
przestrzen nazw	PL.ZIPPZP.10617/141907-POG
lokalny id	1POG-169OUZ
wersja id	20241120T162102
poczatek wersji obiektu	2024-11-20T16:21:02
oznaczenie	169OUZ
symbol	OUZ
obowiazuje od	2024-10-04
obowiazuje do	obecnie
status	w opracowaniu https://inspire.ec.europa.eu/codelist/ProcessStepGeneralValue/elaboration
charakter ustalenia	ogólnie wiążące https://inspire.ec.europa.eu/codelist/RegulationNatureValue/generallyBinding
geometria	
plan	https://www.gov.pl/zagospodarowanieprzestrzenne/app/AktPlanowaniaPrzestrzennego/PL.ZIPPZP.10617/141907-POG/1POG
obszar uzupelnienia zabudowy	PL.ZIPPZP.10617_141907-POG_1POG-170OUZ_20241120T162102
identyfier	https://www.gov.pl/zagospodarowanieprzestrzenne/app/ObszarUzupelnieniaZabudowy/PL.ZIPPZP.10617/141907-POG/1POG-170OUZ/20241120T162102
przestrzen nazw	PL.ZIPPZP.10617/141907-POG
lokalny id	1POG-170OUZ
wersja id	20241120T162102
poczatek wersji obiektu	2024-11-20T16:21:02
oznaczenie	170OUZ
symbol	OUZ
obowiazuje od	2024-10-04
obowiazuje do	obecnie
status	w opracowaniu https://inspire.ec.europa.eu/codelist/ProcessStepGeneralValue/elaboration
charakter ustalenia	ogólnie wiążące

<https://inspire.ec.europa.eu/codelist/RegulationNatureValue/generallyBinding>

geometria



plan

<https://www.gov.pl/zagospodarowanieprzestrzenne/app/AktPlanowaniaPrzestrzennego/PL.ZIPPZP.10617/141907-POG/1POG>

obszar uzupełnienia zabudowy

PL.ZIPPZP.10617_141907-POG_1POG-171OUZ_20241120T162102

identyfier

<https://www.gov.pl/zagospodarowanieprzestrzenne/app/ObszarUzupelnieniaZabudowy/PL.ZIPPZP.10617/141907-POG/1POG-171OUZ/20241120T162102>

przestrzen nazw

PL.ZIPPZP.10617/141907-POG

lokalny id

1POG-171OUZ

wersja id

20241120T162102

początek wersji obiektu

2024-11-20T16:21:02

oznaczenie

171OUZ

symbol

OUZ

obowiązuje od

2024-10-04

obowiązuje do

obecnie

status

w opracowaniu
<https://inspire.ec.europa.eu/codelist/ProcessStepGeneralValue/elaboration>

charakter ustalenia

ogólnie wiążące
<https://inspire.ec.europa.eu/codelist/RegulationNatureValue/generallyBinding>

geometria



plan

<https://www.gov.pl/zagospodarowanieprzestrzenne/app/AktPlanowaniaPrzestrzennego/PL.ZIPPZP.10617/141907-POG/1POG>

obszar uzupełnienia zabudowy

PL.ZIPPZP.10617_141907-POG_1POG-172OUZ_20241120T162102

identfier	https://www.gov.pl/zagospodarowanieprzestrzenne/app/ObszarUzupelnieniaZabudowy/PL.ZIPPZP.10617/141907-POG/1POG-172OUZ/20241120T162102
przestrzen nazw	PL.ZIPPZP.10617/141907-POG
lokalny id	1POG-172OUZ
wersja id	20241120T162102
poczatek wersji obiektu	2024-11-20T16:21:02
oznaczenie	172OUZ
symbol	OUZ
obowiazuje od	2024-10-04
obowiazuje do	obecnie
status	w opracowaniu https://inspire.ec.europa.eu/codelist/ProcessStepGeneralValue/elaboration
charakter ustalenia	ogólnie wiążące https://inspire.ec.europa.eu/codelist/RegulationNatureValue/generallyBinding
geometria	
plan	https://www.gov.pl/zagospodarowanieprzestrzenne/app/AktPlanowaniaPrzestrzennego/PL.ZIPPZP.10617/141907-POG/1POG
obszar uzupelnienia zabudowy	PL.ZIPPZP.10617_141907-POG_1POG-173OUZ_20241120T162102
identfier	https://www.gov.pl/zagospodarowanieprzestrzenne/app/ObszarUzupelnieniaZabudowy/PL.ZIPPZP.10617/141907-POG/1POG-173OUZ/20241120T162102
przestrzen nazw	PL.ZIPPZP.10617/141907-POG
lokalny id	1POG-173OUZ
wersja id	20241120T162102
poczatek wersji obiektu	2024-11-20T16:21:02
oznaczenie	173OUZ
symbol	OUZ
obowiazuje od	2024-10-04
obowiazuje do	obecnie
status	w opracowaniu https://inspire.ec.europa.eu/codelist/ProcessStepGeneralValue/elaboration
charakter ustalenia	ogólnie wiążące

<https://inspire.ec.europa.eu/codelist/RegulationNatureValue/generallyBinding>

geometria



plan

<https://www.gov.pl/zagospodarowanieprzestrzenne/app/AktPlanowaniaPrzestrzennego/PL.ZIPPZP.10617/141907-POG/1POG>

obszar uzupełnienia zabudowy

PL.ZIPPZP.10617_141907-POG_1POG-174OUZ_20241120T162102

identyfier

<https://www.gov.pl/zagospodarowanieprzestrzenne/app/ObszarUzupelnieniaZabudowy/PL.ZIPPZP.10617/141907-POG/1POG-174OUZ/20241120T162102>

przestrzen nazw

PL.ZIPPZP.10617/141907-POG

lokalny id

1POG-174OUZ

wersja id

20241120T162102

początek wersji obiektu

2024-11-20T16:21:02

oznaczenie

174OUZ

symbol

OUZ

obowiązuje od

2024-10-04

obowiązuje do

obecnie

status

w opracowaniu
<https://inspire.ec.europa.eu/codelist/ProcessStepGeneralValue/elaboration>

charakter ustalenia

ogólnie wiążące
<https://inspire.ec.europa.eu/codelist/RegulationNatureValue/generallyBinding>

geometria



plan

<https://www.gov.pl/zagospodarowanieprzestrzenne/app/AktPlanowaniaPrzestrzennego/PL.ZIPPZP.10617/141907-POG/1POG>

obszar uzupełnienia zabudowy

PL.ZIPPZP.10617_141907-POG_1POG-175OUZ_20241120T162102

identfier	https://www.gov.pl/zagospodarowanieprzestrzenne/app/ObszarUzupelnieniaZabudowy/PL.ZIPPZP.10617/141907-POG/1POG-175OUZ/20241120T162102
przestrzen nazw	PL.ZIPPZP.10617/141907-POG
lokalny id	1POG-175OUZ
wersja id	20241120T162102
początek wersji obiektu	2024-11-20T16:21:02
oznaczenie	175OUZ
symbol	OUZ
obowiązuje od	2024-10-04
obowiązuje do	obecnie
status	w opracowaniu https://inspire.ec.europa.eu/codelist/ProcessStepGeneralValue/elaboration
charakter ustalenia	ogólnie wiążące https://inspire.ec.europa.eu/codelist/RegulationNatureValue/generallyBinding
geometria	
plan	https://www.gov.pl/zagospodarowanieprzestrzenne/app/AktPlanowaniaPrzestrzennego/PL.ZIPPZP.10617/141907-POG/1POG
obszar uzupełnienia zabudowy	PL.ZIPPZP.10617_141907-POG_1POG-176OUZ_20241120T162102
identfier	https://www.gov.pl/zagospodarowanieprzestrzenne/app/ObszarUzupelnieniaZabudowy/PL.ZIPPZP.10617/141907-POG/1POG-176OUZ/20241120T162102
przestrzen nazw	PL.ZIPPZP.10617/141907-POG
lokalny id	1POG-176OUZ
wersja id	20241120T162102
początek wersji obiektu	2024-11-20T16:21:02
oznaczenie	176OUZ
symbol	OUZ
obowiązuje od	2024-10-04
obowiązuje do	obecnie
status	w opracowaniu https://inspire.ec.europa.eu/codelist/ProcessStepGeneralValue/elaboration
charakter ustalenia	ogólnie wiążące

<https://inspire.ec.europa.eu/codelist/RegulationNatureValue/generallyBinding>

geometria



plan

<https://www.gov.pl/zagospodarowanieprzestrzenne/app/AktPlanowaniaPrzestrzennego/PL.ZIPPZP.10617/141907-POG/1POG>

obszar uzupełnienia zabudowy

PL.ZIPPZP.10617_141907-POG_1POG-177OUZ_20241120T162102

identyfier

<https://www.gov.pl/zagospodarowanieprzestrzenne/app/ObszarUzupelnieniaZabudowy/PL.ZIPPZP.10617/141907-POG/1POG-177OUZ/20241120T162102>

przestrzen nazw

PL.ZIPPZP.10617/141907-POG

lokalny id

1POG-177OUZ

wersja id

20241120T162102

początek wersji obiektu

2024-11-20T16:21:02

oznaczenie

177OUZ

symbol

OUZ

obowiązuje od

2024-10-04

obowiązuje do

obecnie

status

w opracowaniu
<https://inspire.ec.europa.eu/codelist/ProcessStepGeneralValue/elaboration>

charakter ustalenia

ogólnie wiążące
<https://inspire.ec.europa.eu/codelist/RegulationNatureValue/generallyBinding>

geometria



plan

<https://www.gov.pl/zagospodarowanieprzestrzenne/app/AktPlanowaniaPrzestrzennego/PL.ZIPPZP.10617/141907-POG/1POG>

obszar uzupełnienia zabudowy

PL.ZIPPZP.10617_141907-POG_1POG-178OUZ_20241120T162102

identyfier	https://www.gov.pl/zagospodarowanieprzestrzenne/app/ObszarUzupelnieniaZabudowy/PL.ZIPPZP.10617/141907-POG/1POG-178OUZ/20241120T162102
przestrzen nazw	PL.ZIPPZP.10617/141907-POG
lokalny id	1POG-178OUZ
wersja id	20241120T162102
początek wersji obiektu	2024-11-20T16:21:02
oznaczenie	178OUZ
symbol	OUZ
obowiązuje od	2024-10-04
obowiązuje do	obecnie
status	w opracowaniu https://inspire.ec.europa.eu/codelist/ProcessStepGeneralValue/elaboration
charakter ustalenia	ogólnie wiążące https://inspire.ec.europa.eu/codelist/RegulationNatureValue/generallyBinding
geometria	
plan	https://www.gov.pl/zagospodarowanieprzestrzenne/app/AktPlanowaniaPrzestrzennego/PL.ZIPPZP.10617/141907-POG/1POG
obszar uzupełnienia zabudowy	PL.ZIPPZP.10617_141907-POG_1POG-179OUZ_20241120T162102
identyfier	https://www.gov.pl/zagospodarowanieprzestrzenne/app/ObszarUzupelnieniaZabudowy/PL.ZIPPZP.10617/141907-POG/1POG-179OUZ/20241120T162102
przestrzen nazw	PL.ZIPPZP.10617/141907-POG
lokalny id	1POG-179OUZ
wersja id	20241120T162102
początek wersji obiektu	2024-11-20T16:21:02
oznaczenie	179OUZ
symbol	OUZ
obowiązuje od	2024-10-04
obowiązuje do	obecnie
status	w opracowaniu https://inspire.ec.europa.eu/codelist/ProcessStepGeneralValue/elaboration
charakter ustalenia	ogólnie wiążące

<https://inspire.ec.europa.eu/codelist/RegulationNatureValue/generallyBinding>

geometria



plan

<https://www.gov.pl/zagospodarowanieprzestrzenne/app/AktPlanowaniaPrzestrzennego/PL.ZIPPZP.10617/141907-POG/1POG>

obszar uzupełnienia zabudowy

PL.ZIPPZP.10617_141907-POG_1POG-180OUZ_20241120T162102

identyfier

<https://www.gov.pl/zagospodarowanieprzestrzenne/app/ObszarUzupelnieniaZabudowy/PL.ZIPPZP.10617/141907-POG/1POG-180OUZ/20241120T162102>

przestrzen nazw

PL.ZIPPZP.10617/141907-POG

lokalny id

1POG-180OUZ

wersja id

20241120T162102

początek wersji obiektu

2024-11-20T16:21:02

oznaczenie

180OUZ

symbol

OUZ

obowiązuje od

2024-10-04

obowiązuje do

obecnie

status

w opracowaniu
<https://inspire.ec.europa.eu/codelist/ProcessStepGeneralValue/elaboration>

charakter ustalenia

ogólnie wiążące
<https://inspire.ec.europa.eu/codelist/RegulationNatureValue/generallyBinding>

geometria





plan

<https://www.gov.pl/zagospodarowanieprzestrzenne/app/AktPlanowaniaPrzestrzennego/PL.ZIPPZP.10617/141907-POG/1POG>

obszar uzupełnienia zabudowy

PL.ZIPPZP.10617_141907-POG_1POG-181OUZ_20241120T162102

identfier	https://www.gov.pl/zagospodarowanieprzestrzenne/app/ObszarUzupelnieniaZabudowy/PL.ZIPPZP.10617/141907-POG/1POG-181OUZ/20241120T162102
przestrzen nazw	PL.ZIPPZP.10617/141907-POG
lokalny id	1POG-181OUZ
wersja id	20241120T162102
początek wersji obiektu	2024-11-20T16:21:02
nazwa	Obszar uzupełnienia zabudowy
oznaczenie	181OUZ
symbol	OUZ
obowiązuje od	2024-10-04
obowiązuje do	obecnie
status	w opracowaniu https://inspire.ec.europa.eu/codelist/ProcessStepGeneralValue/elaboration
charakter ustalenia	ogólnie wiążące https://inspire.ec.europa.eu/codelist/RegulationNatureValue/generallyBinding
geometria	
plan	https://www.gov.pl/zagospodarowanieprzestrzenne/app/AktPlanowaniaPrzestrzennego/PL.ZIPPZP.10617/141907-POG/1POG
obszar uzupełnienia zabudowy	PL.ZIPPZP.10617_141907-POG_1POG-182OUZ_20241120T162102
identfier	https://www.gov.pl/zagospodarowanieprzestrzenne/app/ObszarUzupelnieniaZabudowy/PL.ZIPPZP.10617/141907-POG/1POG-182OUZ/20241120T162102
przestrzen nazw	PL.ZIPPZP.10617/141907-POG
lokalny id	1POG-182OUZ
wersja id	20241120T162102
początek wersji obiektu	2024-11-20T16:21:02
oznaczenie	182OUZ
symbol	OUZ
obowiązuje od	2024-10-04
obowiązuje do	obecnie
status	w opracowaniu https://inspire.ec.europa.eu/codelist/ProcessStepGeneralValue/elaboration

charakter ustalenia	ogólnie wiążące https://inspire.ec.europa.eu/codelist/RegulationNatureValue/generallyBinding
geometria	 An aerial photograph showing a property with a red polygon outline. The property includes a building with a red roof and a blue swimming pool, surrounded by greenery.
plan	https://www.gov.pl/zagospodarowanieprzestrzenne/app/AktPlanowaniaPrzestrzennego/PL.ZIPPZP.10617/141907-POG/1POG
obszar uzupełnienia zabudowy	PL.ZIPPZP.10617_141907-POG_1POG-183OUZ_20241120T162102
identfier	https://www.gov.pl/zagospodarowanieprzestrzenne/app/ObszarUzupelnieniaZabudowy/PL.ZIPPZP.10617/141907-POG/1POG-183OUZ/20241120T162102
przestrzen nazw	PL.ZIPPZP.10617/141907-POG
lokalny id	1POG-183OUZ
wersja id	20241120T162102
początek wersji obiektu	2024-11-20T16:21:02
oznaczenie	183OUZ
symbol	OUZ
obowiązuje od	2024-10-04
obowiązuje do	obecnie
status	w opracowaniu https://inspire.ec.europa.eu/codelist/ProcessStepGeneralValue/elaboration
charakter ustalenia	ogólnie wiążące https://inspire.ec.europa.eu/codelist/RegulationNatureValue/generallyBinding
geometria	 An aerial photograph showing a property with a red polygon outline. The property includes a building with a dark roof and a green swimming pool, surrounded by greenery.
plan	https://www.gov.pl/zagospodarowanieprzestrzenne/app/AktPlanowaniaPrzestrzennego/PL.ZIPPZP.10617/141907-POG/1POG
obszar uzupełnienia zabudowy	PL.ZIPPZP.10617_141907-POG_1POG-184OUZ_20241120T162102



identyfier	https://www.gov.pl/zagospodarowanieprzestrzenne/app/ObszarUzupelnieniaZabudowy/PL.ZIPPZP.10617/141907-POG/1POG-184OUZ/20241120T162102
przestrzen nazw	PL.ZIPPZP.10617/141907-POG
lokalny id	1POG-184OUZ
wersja id	20241120T162102
poczatek wersji obiektu	2024-11-20T16:21:02
oznaczenie	184OUZ
symbol	OUZ
obowiazuje od	2024-10-04
obowiazuje do	obecnie
status	w opracowaniu https://inspire.ec.europa.eu/codelist/ProcessStepGeneralValue/elaboration
charakter ustalenia	ogólnie wiążące https://inspire.ec.europa.eu/codelist/RegulationNatureValue/generallyBinding


geometria





plan	https://www.gov.pl/zagospodarowanieprzestrzenne/app/AktPlanowaniaPrzestrzennego/PL.ZIPPZP.10617/141907-POG/1POG
-------------	---


obszar uzupelnienia zabudowy	PL.ZIPPZP.10617_141907-POG_1POG-185OUZ_20250502T192116
identyfier	https://www.gov.pl/zagospodarowanieprzestrzenne/app/ObszarUzupelnieniaZabudowy/PL.ZIPPZP.10617/141907-POG/1POG-185OUZ/20250502T192116
przestrzen nazw	PL.ZIPPZP.10617/141907-POG
lokalny id	1POG-185OUZ
wersja id	20250502T192116
poczatek wersji obiektu	2025-05-02T19:21:16
nazwa	Obszar uzupełnienia zabudowy
oznaczenie	185OUZ
symbol	OUZ
obowiazuje od	2024-10-04
obowiazuje do	obecnie
status	w opracowaniu https://inspire.ec.europa.eu/codelist/ProcessStepGeneralValue

	/elaboration
charakter ustalenia	ogólnie wiążące https://inspire.ec.europa.eu/codelist/RegulationNatureValue/generallyBinding
geometria	
plan	https://www.gov.pl/zagospodarowanieprzestrzenne/app/AktPlanowaniaPrzestrzennego/PL.ZIPPZP.10617/141907-POG/1POG
obszar uzupełnienia zabudowy	PL.ZIPPZP.10617_141907-POG_1POG-186OUZ_20250502T211435
identfier	https://www.gov.pl/zagospodarowanieprzestrzenne/app/ObszarUzupelnieniaZabudowy/PL.ZIPPZP.10617/141907-POG/1POG-186OUZ/20250502T211435
przestrzen nazw	PL.ZIPPZP.10617/141907-POG
lokalny id	1POG-186OUZ
wersja id	20250502T211435
początek wersji obiektu	2025-05-02T21:14:35
oznaczenie	186OUZ
symbol	OUZ
obowiązuje od	2024-10-04
obowiązuje do	obecnie
status	w opracowaniu https://inspire.ec.europa.eu/codelist/ProcessStepGeneralValue/elaboration
charakter ustalenia	ogólnie wiążące https://inspire.ec.europa.eu/codelist/RegulationNatureValue/generallyBinding
geometria	
plan	https://www.gov.pl/zagospodarowanieprzestrzenne/app/AktPlanowaniaPrzestrzennego/PL.ZIPPZP.10617/141907-POG/1POG

obszar uzupełnienia zabudowy	PL.ZIPPZP.10617_141907-POG_1POG-187OUZ_20250503T153725
identfier	https://www.gov.pl/zagospodarowanieprzestrzenne/app/ObszarUzupelnieniaZabudowy/PL.ZIPPZP.10617/141907-POG/1POG-187OUZ/20250503T153725
przestrzen nazw	PL.ZIPPZP.10617/141907-POG
lokalny id	1POG-187OUZ
wersja id	20250503T153725
początek wersji obiektu	2025-05-03T15:37:25
oznaczenie	187OUZ
symbol	OUZ
obowiązuje od	2024-10-04
obowiązuje do	obecnie
status	w opracowaniu https://inspire.ec.europa.eu/codelist/ProcessStepGeneralValue/elaboration
charakter ustalenia	ogólnie wiążące https://inspire.ec.europa.eu/codelist/RegulationNatureValue/generallyBinding
geometria	
plan	https://www.gov.pl/zagospodarowanieprzestrzenne/app/AktPlanowaniaPrzestrzennego/PL.ZIPPZP.10617/141907-POG/1POG

obszar uzupełnienia zabudowy	PL.ZIPPZP.10617_141907-POG_1POG-188OUZ_20250503T164054
identfier	https://www.gov.pl/zagospodarowanieprzestrzenne/app/ObszarUzupelnieniaZabudowy/PL.ZIPPZP.10617/141907-POG/1POG-188OUZ/20250503T164054
przestrzen nazw	PL.ZIPPZP.10617/141907-POG
lokalny id	1POG-188OUZ
wersja id	20250503T164054
początek wersji obiektu	2025-05-03T16:40:54
nazwa	Obszar uzupełnienia zabudowy
oznaczenie	188OUZ
symbol	OUZ
obowiązuje od	2024-10-04
obowiązuje do	obecnie
status	w opracowaniu

	https://inspire.ec.europa.eu/codelist/ProcessStepGeneralValue/elaboration
charakter ustalenia	ogólnie wiążące https://inspire.ec.europa.eu/codelist/RegulationNatureValue/generallyBinding
geometria	
plan	https://www.gov.pl/zagospodarowanieprzestrzenne/app/AktPlanowaniaPrzestrzennego/PL.ZIPPZP.10617/141907-POG/1POG
obszar uzupełnienia zabudowy	PL.ZIPPZP.10617_141907-POG_1POG-189OUZ_20250503T212226
identfier	https://www.gov.pl/zagospodarowanieprzestrzenne/app/ObszarUzupelnieniaZabudowy/PL.ZIPPZP.10617/141907-POG/1POG-189OUZ/20250503T212226
przestrzen nazw	PL.ZIPPZP.10617/141907-POG
lokalny id	1POG-189OUZ
wersja id	20250503T212226
początek wersji obiektu	2025-05-03T21:22:26
oznaczenie	189OUZ
symbol	OUZ
obowiązuje od	2024-10-04
obowiązuje do	obecnie
status	w opracowaniu https://inspire.ec.europa.eu/codelist/ProcessStepGeneralValue/elaboration
charakter ustalenia	ogólnie wiążące https://inspire.ec.europa.eu/codelist/RegulationNatureValue/generallyBinding
geometria	
plan	https://www.gov.pl/zagospodarowanieprzestrzenne/app

obszar uzupełnienia zabudowy	PL.ZIPPZP.10617_141907-POG_1POG-190OUZ_20250503T213707
identyfier	https://www.gov.pl/zagospodarowanieprzestrzenne/app/ObszarUzupelnieniaZabudowy/PL.ZIPPZP.10617/141907-POG/1POG-190OUZ/20250503T213707
przestrzen nazw	PL.ZIPPZP.10617/141907-POG
lokalny id	1POG-190OUZ
wersja id	20250503T213707
początek wersji obiektu	2025-05-03T21:37:07
oznaczenie	190OUZ
symbol	OUZ
obowiązuje od	2024-10-04
obowiązuje do	obecnie
status	w opracowaniu https://inspire.ec.europa.eu/codelist/ProcessStepGeneralValue/elaboration
charakter ustalenia	ogólnie wiążące https://inspire.ec.europa.eu/codelist/RegulationNatureValue/generallyBinding
geometria	
plan	https://www.gov.pl/zagospodarowanieprzestrzenne/app/AktPlanowaniaPrzestrzennego/PL.ZIPPZP.10617/141907-POG/1POG